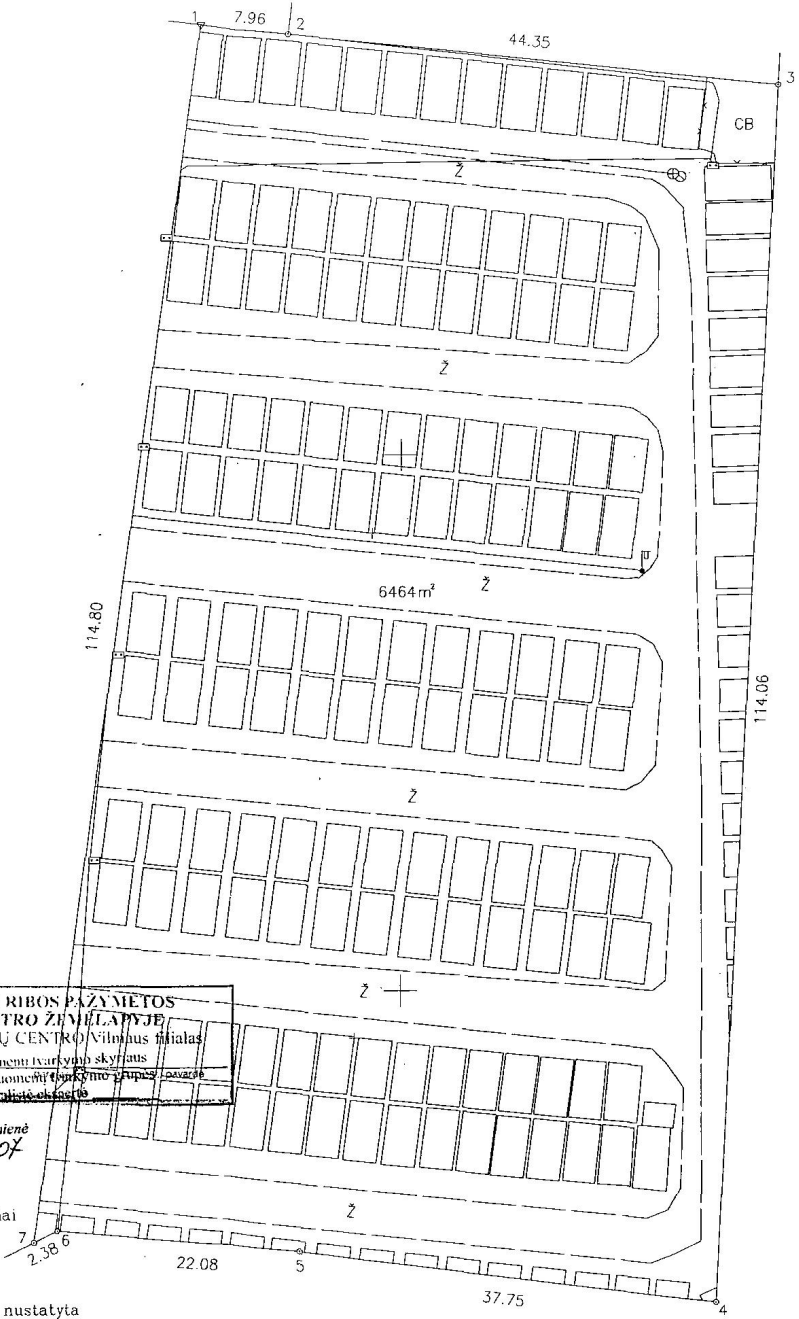


ŽEMĖS SKLYPO PLANAS M 1:500

Sklypo plotas 6464 m²



**SKLYPO RIBOS PAŽYMĖTOS
KADASTRO ŽEMELAPYJE
VI REGISTRŲ CENTRO Vilnius filialas**
Kadastro duomenų tvarkymo skyriaus
pareigūnų duomenimis parengtas žemės
sklypo ribų planas, patvirtintas
2019-02-07

Violeta Kvilonienė
2019-02-07

- SUTARTINIAI ŽENKLAI
- ▼ Žemės sklypo pastovūs riboženkliai
 - Žemės sklypo posūkio taškai

PASTABA:
Požeminių komunikacijų padėtis nustatyta
Vilniaus miesto savivaldybės archyvo pateikta kartografinė medžiaga.
Kopija tikra

Kernavės g.

Kadastras:	vieta:	Vilniaus miesto	blokas	sklypas
Žemės sklypo kadastro Nr.		0 1 0 1	0 0 2 2	2 2 1

Gatvė, namo Nr.	Kernavės g., Proj. skl. Nr. 1
Miestas	Vilnius
Seniūnija	Šnipiškiai
Rajonas (savivaldybė)	Vilniaus
Apskritis	Vilniaus

Gretimybė	Gretimo žemės sklypo kadastro Nr.	Pastabos
1-2	0101/0022:0266	
2-3	0101/0022:0026	
3-7		Kernavės g.
7-1	0101/0022:0262	

Su paženkintomis vietovėse žemės sklypo ribomis, aprašytais 2017 m. liepos mėn. 18 d. žemės sklypo paženklinimo-pašalinimo sutinku: Žemės savininkas (naudotojas):

Vilniaus miesto savivaldybės administracijos
Miesto planavimo departamento
Žemės dokumentų skyriaus
Benjūnė (parašas) (data) 2017-08-19

Vilniaus miesto savivaldybė (vardas, pavardė)


Nacionalinės žemės tarnybos prie Žemės ūkio ministerijos
Vilniaus miesto skyriaus
Patikrino: vyriausioji specialistė
SUDERINTA: **Rasa Vaznevičienė** (Parašas)
Nacionalinės žemės tarnybos prie Žemės ūkio ministerijos
Vilniaus miesto skyriaus
vyriausioji specialistė
(Vardas ir pavardė) **Kristina Kočerga** (Parašas)



GEOMETRA

ACCENCIJA NR. 2M-M-2077 IŠDUOTA 2014-07-02

Pareigos	Parašas	Vardas, pavardė	Data
Vadovas	<i>[Signature]</i>	R. Vaškevičius	2017-07-19
Matininkė	<i>[Signature]</i>	V. Alšienė	2017-07-19



ŽEMĒS SKLYPO PLANAS M.1:500


Sklypo plotas 6464 m²

Žemēs sklypo kadastro Nr. 01010022

KOORDINACIŲ ŽINIARAŠTIS

KoordinaciŲ sistema LKS-94							
Taško Nr.	Kodas	X	Y	Taško Nr.	Kodas	X	Y
1	R	6064640.29	582231.85				
2	R	6064639.36	582239.76				
3	R	6064634.72	582283.87				
4	R	6064520.79	582278.52				
5	R	6064525.62	582241.08				
6	R	6064527.56	582219.09				
7	R	6064526.46	582216.98				

SKLYPO CENTRO KOORDINĀTĒS	
KoordinaciŲ sistema	Koordinātes X/Y
Valstybine LKS-1994	X=6064582 Y=582252

Žiniaraštis sudarē		V. Alsiene (vardas ir pavardē)	2M-M-2077 (kvalifikācijas pazīmējimo Nr.)	2017-07-19 (data)
--------------------	---	-----------------------------------	--	----------------------

Duomenys apie žemēs naudojimo apribojimus			
Eil. Nr.	Kodas	Apribojimai	Žemēs plotas, m ²
1	2	3	4
1	65	V-Aerodromo apsaugos zonos	6464
2	6	VI-Elektros linijŲ apsaugos zonos	489
3	49	XLIX-Vandentiekio, lietaus ir fekālnēs kanalizācijas tīnkļŲ ir ierenginjŲ apsaugos zonos	495

SERVITUTAS			
Eil. Nr.	Kodas	Servituto rūsis	Plotas, m ²

Ištrauka iš Lietuvos Administracinių teisų pažeidimų kodekso:

112 straipsnis. Pastovių žemėnaudos riboženklų sunaikinimas arba gadinimas - užtraukia baudą nuo septyniasdešimt iki vieno šimto keturiasdešimt eurų.