



VILNIAUS MIESTO SAVIVALDYBĖS TARYBA

SPRENDIMAS DĖL TERITORIJOS PRIE DŽIAUGSMO GATVĖS DETALIOJO PLANO TVIRTINIMO

2004 m. gruodžio 29 d. Nr. 1-636
Vilnius

Vadovaudamasi Lietuvos Respublikos teritorijų planavimo įstatymu (Žin., 1995, Nr. 107-2391; 2004, Nr. 21-617) ir Vilniaus miesto savivaldybės tarybos 2003 m. spalio 1 d. sprendimu Nr. 01A-41-101 „Dėl teritorijos Džiaugsmo gatvėje patvirtinimo projektuoti žemės sklypus, numatomus suteikti Lietuvos Respublikos piliečiams, apdovanotiems Vyčio kryžiaus ordinu ir Vyčio kryžiumi bei Kovo 11-osios akto signatarams“, Vilniaus miesto savivaldybės taryba n u s p r e n d ž i a:

1. Patvirtinti apie 76 (septyniasdešimt šešių) ha teritorijos prie Džiaugsmo gatvės detalų planą ir jo sprendinius (pagal pridedamą brėžinį ir teritorijos tvarkymo režimo pagrindinių sprendinių aprašomąsias lenteles).

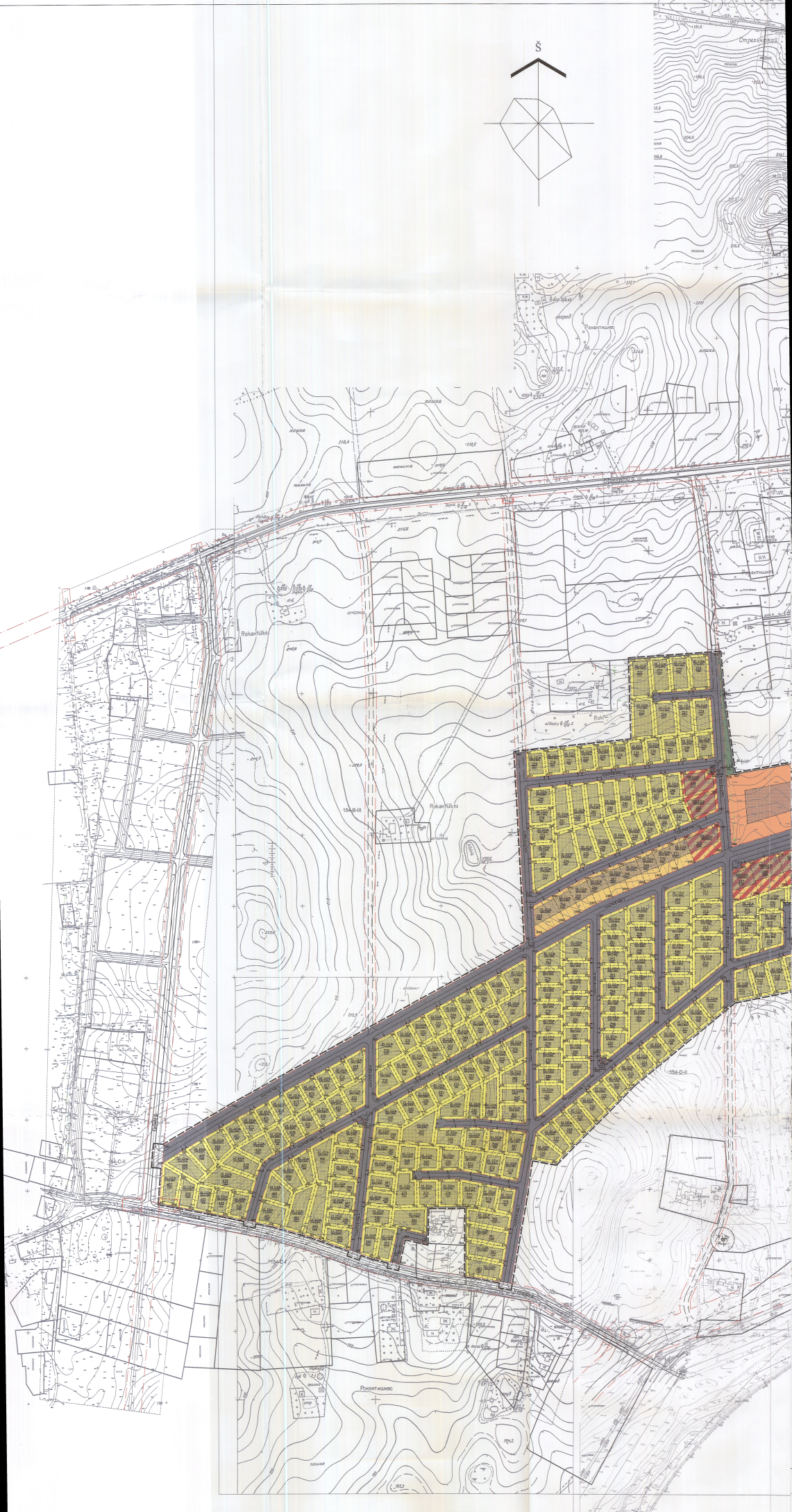
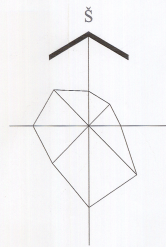
2. Nustatyti, kad planavimo organizatorius patvirtintą detalų planą per 15 dienų nustatyta tvarka turi įregistruoti Miesto plėtros departamento Vilniaus miesto teritorijų planavimo dokumentų registre ir perduoti Vilniaus apskrities viršininko administracijai.

3. Nustatyti, kad sklypų įsisavinimas galimas, įrengus inžinerinių tinklų ir susisiekimo infrastruktūrą, numatytą detaliojame plane.

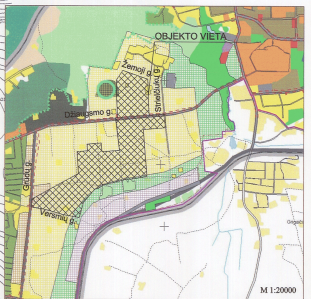
Mera



Artūras Zuokas



SITUACIJOS SCHEMA



VILNIAUS MIESTO BENDROJO PLANO FRAGMENTAS
 Pavirtintas Vilniaus m. Taryboje 1998 12 18 sprend. Nr.292
 Teritorija planavimo dokumento registre Nr. 01/001/0003/01



VILNIAUS APSKRITIES VIRŠININKO ADMINISTRACIJA
 SUBORDINATA
 VILNIAUS MIESTO ŽEMĖTŲ VARKOS SKYRIUS
 Skiriamasis skyrius
 JORATĖ RIAUBIŠKIENE
 2004-11-25 (paršas)

Vilniaus miesto savivaldybės administracijos
 Miesto planavimo departamentas
 Dėstytojų planavimo skyrius
 Miesto planavimo teritorijos poskytis
 2004-12-05
 (paršas) V. KONDRATAS

Vilniaus miesto savivaldybės administracijos
 Miesto planavimo departamentas
 Skiriamasis skyrius
 Teritorijos planavimo ir urbanistinės skyriaus vedėjas
 2004-12-05
 (paršas) E. DEDČERA


Vilniaus miesto savivaldybės administracijos
 Miesto planavimo departamentas
 Statybos leidimo skyriaus
 Projekto patvirtinimo poskyrio vedėja (s)
 Reg. Nr. 01/71
 2004-11-25
 paskelbtas 06
 prot. Nr. 40
 Dėstytojų plano sprendimams priimta
 2004-12-05
 (paršas) MARIJA NIJOLĖ PAKULIENĖ

PATIKRINTI
 2004-12-20 Nr. 585
 Teritorijos planavimo ir statybos
 valdybos miesto planavimo departamento
 vyriausioji specialistė
 ALICJA STANINAITE (paršas)

Suteiktinis nuostabi skaičiavimai
[Signature] Sigitas Katilius

PATVIRTINTA:
 Vilniaus miesto savivaldybės tarybos
 2004 m. spalio 29 d. sprendimu Nr. 14
 Sprendimu Nr. *[Signature]*

SUTARBIAMŲ ŽENKLAI
 REGLAMENTAI



- 1 - teritorijos (žemės sklypo) naujoji bėda iš'ar poodžia
- 01 - sodybinio užstatymo statinių teritorija
- 02 - mūstamųjų statinių teritorija
- GDK - sodybinio užstatymo statiniai - komerciniai teritorija
- V1 - visuomeniniai pastatai (mokykla, mokykla, švietimo įstaigos statyvi) teritorija
- 1 - infrazoninės teritorija
- B1 - bendro naudojimo šilumos teritorija
- B11 - infrazoninės - bendro naudojimo šilumos teritorija
- 2 - keliniai pastatų, aukštis metras
- 3 - keliniai žemio sklypo užstatymo tankumas procentais
- 4 - keliniai sklypo užstatymo intensyvumas procentais
- 1 - infrazoninės teritorija
- B1 - bendro naudojimo šilumos teritorija
- B11 - infrazoninės - bendro naudojimo šilumos teritorija
- 2 - keliniai pastatų, aukštis metrais
- 3 - keliniai žemio sklypo užstatymo tankumas procentais
- 4 - keliniai sklypo užstatymo intensyvumas procentais

- Gatvės ruošimosios linijos
- Naktinamos / kelinamos gatvių ruošimosios linijos
- Esmų sklypų ribos
- Prapjėkiamųjų sklypų ribos
- Salybos riba
- Užstatyti baldiniai teritorija

KITI ŽENKLAI

- 318 Sklypo numeris
- 100 Sklypo plotas (kv. m)
- G1 - sodybinio užstatymo statinių teritorija
- 02 - mūstamųjų statinių teritorija
- GDK - mūstamųjų statinių - komerciniai teritorija
- V1 - visuomeniniai pastatai (mokykla, mokykla, švietimo įstaigos statyvi) teritorija
- 1 - infrazoninės teritorija
- B1 - bendro naudojimo šilumos teritorija
- B11 - infrazoninės - bendro naudojimo šilumos teritorija
- 2 - keliniai pastatų, aukštis metrais
- 3 - keliniai žemio sklypo užstatymo tankumas procentais
- 4 - keliniai sklypo užstatymo intensyvumas procentais
- Detaliųjų planų galutinio rėšo
- Gatvių valdybos ribos dalies rėšo
- Miesto rėšo
- [Žalumai / sklypus (paruošyti atpaiginti) ; vieta gali būti koreguojama tolimosios projekto etape]
- Saugojimo žemižiai
- Kerami medžiaga

Sl. Nr.	Sklypo pavadinimas	Sudėtis data	Statybos paruošėjas	Pavardė	Pasirašas
1	UAB "Vilniaus energija"	04.05.11	E. Bortnickas	Pavardė	
2	UAB "Vilniaus energija"	04.05.11	O. Černeckas	Pavardė	
3	UAB "Vilniaus energija"	04.05.11	V. Kriščiūnas	Pavardė	
4	UAB "Vilniaus energija"	04.05.11	B. Žilinskas	Pavardė	
5	"Vilniaus miesto taryba"	04.05.14	V. Černeckas	Pavardė	
6	AB "P. Vilniaus II"	04.05.14	B. Žilinskas	Pavardė	
7	AB "Vilniaus energija"	04.05.11	V. Kriščiūnas	Pavardė	
8	"Vilniaus miesto taryba"	04.05.12	V. Černeckas	Pavardė	
9	"Vilniaus miesto taryba"	04.05.11	E. Bortnickas	Pavardė	
10	UAB "Vilniaus energija"	04.05.11	A. V. Štikonas	Pavardė	
11	UAB "Vilniaus energija"	04.05.11	A. V. Štikonas	Pavardė	
12	AB "Vilniaus energija"	04.05.11	A. Mikulonis	Pavardė	

Kompiuteris: gyv. vartotojas Džigunaitis g. Vilnius
 UAB "NERANTA"
 UAB "NERANTA" (UAB "NERANTA")
 G. Džigunaitis, Vilnius (tel. 212 41 089) (GSM)
 B. Kriščiūnas, Vilnius (tel. 212 41 089) (GSM)
 D. Kriščiūnas, Vilnius (tel. 212 41 089) (GSM)
 V. Kriščiūnas, Vilnius (tel. 212 41 089) (GSM)
 A. Kriščiūnas, Vilnius (tel. 212 41 089) (GSM)

PASTABOS:
 1. Džigunaitis g-vės ruošimosios linijos turi būti tikrinamos, rengiant gatvės projektą.
 2. Infrazoninės sklypai 14 - 1, 22, 23, 124 (buities nuostabi sklypai)
 reikiamai profilinėms ir gali būti tikrinamos - rengiant ir aplėkiamųjų teritorijų detalinius planus.

ATLETOJAS MCP	UAB "VILNIAUS MIESTO ŽEMĖTŲ VARKOS" (UAB "VILNIAUS MIESTO ŽEMĖTŲ VARKOS") Gedimino g. 8, 05009 Vilnius	APRILIO 16 D. TERITORIJOS ŽEMĖTŲ VARKOS G. N. VALDOVOS VILNIAUS MIESTO ŽEMĖTŲ VARKOS	FAKIRINDINIS BRĖŽINYS M 1:2000	LAIŠKA #
108	PV	A. KATILIS	2004.12	LAIŠKA #
109	AKCINIŲ	A. KATILIS	2004.12	LAIŠKA #
110	ad.	D. ŽILINSKAS	2004.12	LAIŠKA #
DP	UŽSAKOVAS MIESTO PLANAVIMO DEPARTAMENTAS		MP - 359 - DP - 3	LAIŠKA #