



MOLĖTŲ RAJONO SAVIVALDYBĖS TARYBA

SPRENDIMAS DĖL MOLĖTŲ RAJONO SAVIVALDYBĖS GYVENAMŪJŲ VIETŪVIŲ TERITORIJŲ RIBŲ IR PAVADINIMŲ KEITIMO PLANO

2025 m. gruodžio 17 d. Nr. B1-278
Molėtai

Vadovaudamasi Lietuvos Respublikos vietos savivaldos įstatymo 15 straipsnio 2 dalies 26 punktu, 4 dalimi, 16 straipsnio 1 dalimi, Lietuvos Respublikos teritorijos administracinių vienetų ir jų ribų įstatymo 10 straipsniu, įgyvendindama Administracinių vienetų ir gyvenamųjų vietovių teritorijų ribų ir pavadinimų tvarkymo taisyklių, patvirtintų Lietuvos Respublikos Vyriausybės 1996 m. birželio 3 d. nutarimu Nr. 651 „Dėl Administracinių vienetų ir gyvenamųjų vietovių teritorijų ribų ir pavadinimų tvarkymo taisyklių patvirtinimo“, 29 punktą, atsižvelgdama į Molėtų rajono savivaldybės tarybos 2024 m. rugsėjo 26 d. sprendimą Nr. B1-216 „Dėl pritarimo mero siūlymui pakeisti Molėtų rajono savivaldybės gyvenamųjų vietovių teritorijų ribas ir pavadinimus“, Molėtų rajono savivaldybės tarybos 2025 m. balandžio 24 d. sprendimą Nr. B1-130 „Dėl Molėtų rajono savivaldybės tarybos 2024 m. rugsėjo 26 d. sprendimo Nr. B1-216 „Dėl pritarimo mero siūlymui pakeisti Molėtų rajono savivaldybės gyvenamųjų vietovių teritorijų ribas ir pavadinimus“ pakeitimo“, Molėtų rajono savivaldybės tarybos 2025 m. balandžio 24 d. sprendimą Nr. B1-131 „Dėl pritarimo mero siūlymui pakeisti Molėtų rajono savivaldybės gyvenamųjų vietovių teritorijų ribas ir pavadinimus“, įvertinusi vietos gyventojų nuomonę,

Molėtų rajono savivaldybės taryba n u s p r e n d ž i a:

1. Pritarti pridedamiems:
 - 1.1. Molėtų rajono savivaldybės gyvenamųjų vietovių teritorijų ribų ir pavadinimų keitimo planui;
 - 1.2. Molėtų rajono savivaldybės tarybos aiškinamajam raštui „Dėl siūlymo Lietuvos Respublikos Vyriausybei priimti sprendimą nustatyti Molėtų rajono savivaldybės gyvenamųjų vietovių teritorijų ribas ir pavadinimus“.

2. Siūlyti Lietuvos Respublikos Vyriausybei nustatyti Molėtų rajono savivaldybės gyvenamųjų vietovių teritorijų ribas ir pavadinimus pagal Molėtų rajono savivaldybės gyvenamųjų vietovių teritorijų ribų ir pavadinimų keitimo planą.

3. Nustatyti, kad šis sprendimas gali būti skundžiamas Molėtų rajono savivaldybės tarybai (Vilniaus g. 44, 33140 Molėtai) Lietuvos Respublikos viešojo administravimo įstatymo nustatyta tvarka arba Lietuvos administracinių ginčų komisijos Panevėžio apygardos skyriui (Respublikos g. 62, 35158 Panevėžys) Lietuvos Respublikos ikiteisminio administracinių ginčų nagrinėjimo tvarkos įstatymo nustatyta tvarka arba Regionų administracinio teismo Panevėžio rūmams (Respublikos g. 62, 35158 Panevėžys) Lietuvos Respublikos administracinių bylų teisenos įstatymo nustatyta tvarka per vieną mėnesį nuo jo paskelbimo arba įteikimo suinteresuotai šaliai dienos.

Savivaldybės meras

Saulius Jauneika

PRITARTA

Molėtų rajono savivaldybės tarybos
2025 m. gruodžio 17 d. sprendimu
Nr.B1-278

„Dėl Molėtų rajono savivaldybės
gyvenamųjų vietovių teritorijų ribų ir
pavadinimų keitimo plano“

**MOLĖTŲ RAJONO SAVIVALDYBĖS TARYBOS AIŠKINAMASIS RAŠTAS
„DĖL SIŪLYMO LIETUVOS RESPUBLIKOS VYRIAUSYBEI PRIIMTI
SPRENDIMĄ NUSTATYTI MOLĖTŲ RAJONO SAVIVALDYBĖS GYVENAMŲJŲ
VIETОВIŲ TERITORIJŲ RIBAS IR PAVADINIMUS TIKSLINGUMO“**

Priežastys, dėl kurių rengtas Molėtų rajono savivaldybės gyvenamųjų vietovių teritorijų ribų ir pavadinimų keitimo planas:

- 2017 m. rugpjūčio 2 d. Lietuvos Respublikos Vyriausybės nutarimu Nr. 664 patvirtintame Molėtų rajono savivaldybės gyvenamųjų vietovių pavadinimų pakeitimo, gyvenamosios vietovės nustatymo, gyvenamųjų vietovių panaikinimo, teritorijų ribų nustatymo ir pakeitimo plane klaidingai nurodyti gyvenamųjų vietovių plotai: Alantos sen., Vastapų k., Avilčių k., Šilinkos k., Čiulėnų sen., Pašekščių k., Dubingių sen., Adomaitiškių k., Pivoriūnų k., Suginčių sen., Mokylių k., Guntiškio k., Videniškių sen., Kulinių k.;
- gyvenamųjų vietovių teritorijos sudarytos iš dviejų ar daugiau poligonų: Balninkų sen.: Girsteitiškio k., Čiulėnų sen.: Kulionių k., Braškiškių k., Poviliškio vs., Dubingių sen.: Galinių k., Grybiškių k., Liudgardos vs., Giedraičių sen.: Dundulių k., Smėlinkos k., Giedraičių sen., Žalvarių k., Inturkės sen.: Bučeliškės k., Šniūrų k., Alkūnų k., Kačergų k., Kertuojos k., Matelėnų k., Rasteniškių k., Rudesėlės k., Joniškio sen., Bijūnų k., Luokesos sen.: Šaukšteliškių k., Suginčių sen.: Galinių vs., Panatryčio I k., Videniškių sen.: Linučių k.;
- Stirnių ežere esanti Baniukų sala (žemės sklypo unikalus Nr. 625000030045) nepriskirta gyvenamajai vietai;
- klaidingai nurodyti gyvenamųjų vietovių pavadinimai: Inturkės sen., Surguškių k. (GV kodas: 27834), Surguškės k. (GV kodas: 27833), Simančių k. (GV kodas: 26720);
- Teritorijų planavimo normų, patvirtintų 2014 m. sausio 2 d. Lietuvos Respublikos aplinkos ministro įsakymu Nr. D1-7 „Dėl teritorijų planavimo normų patvirtinimo“, 14.3

punkte rekomenduojama, kad nauja plėtra sudarytų iki 20 % viso plėtros poreikio, todėl mažinama Balninkų sen., Balninkų mstl. teritorija;

- gauti gyventojų prašymai perkelti žemės sklypus į kitą gyvenamąją vietovę: Molėtų m. žemės sklypą Nr. 623700020034 priskirti Luokesos sen. Ažubalių k., o Čiulėnų sen., Gaidalaučiznos k. 10 žemės sklypą priskirti Čiulėnų sen., Vyšnelių k.;
- esami pastatai: Inturkės sen., žemės sklype Nr. 623000010094 nepriskirti Bučeliškės k., Giedraičių sen. žemės sklype Nr. 440061479324 nepriskirti Didžiokų k., Čiulėnų sen. žemės sklype Nr. 440053363918 nepriskirti Kulionių k.

Dėl aukščiau išvardintų priežasčių tampa sudėtingi, o kartais ir apskritai neišsprendžiami nekilnojamojo turto, žemės sklypų ribų formavimo, teritorijų planavimo, infrastruktūros vystymo ir kiti uždaviniai. Dėl šių priežasčių nekilnojamojo turto savininkai negali laisvai disponuoti savo turto, daug sunkumų patiria potencialūs investuotojai, projektuotojai, planavimo darbus organizuojantys savivaldybės administracijos darbuotojai. Be to, dabartinės daugumos gyvenamųjų vietovių teritorijų ribos neatitinka aktualių teisės aktų, tokių kaip Nekilnojamojo turto kadastro įstatymas, Administracinių vienetų ir jų ribų įstatymas, Teritorijų planavimo įstatymas.

Molėtų rajono savivaldybės gyvenamųjų vietovių teritorijų ribų ir pavadinimų keitimas atliekamas vadovaujantis Lietuvos Respublikos Vyriausybės 1996 m. birželio 3 d. nutarimo Nr. 651 „Dėl administracinių vienetų ir gyvenamųjų vietovių teritorijų ribų ir pavadinimų tvarkymo“ bei kitų teisės aktų nuostatomis. Šiuo tikslu parengtas Molėtų rajono savivaldybės gyvenamųjų vietovių teritorijų ribų ir pavadinimų keitimo planas.

Rengiant planą, teisės aktų nustatyta tvarka buvo atlikta vietos gyventojų apklausa (Molėtų rajono savivaldybės mero 2025 m. gegužės 9 d. potvarkis Nr. B3-387 „Dėl vietovės gyventojų apklausos paskelbimo). Apklausos rezultatams buvo pritarta Molėtų rajono savivaldybės mero 2025 m. birželio 19 d. Nr. B3-543 „Dėl vietos gyventojų apklausų rezultatų paskelbimo“; į gyventojų nuomonę buvo atsižvelgta rengiant Molėtų rajono savivaldybės gyvenamųjų vietovių teritorijų ribų ir pavadinimų keitimo planą.

Administracinių vienetų ir gyvenamųjų vietovių teritorijų ribų ir pavadinimų tvarkymo taisyklės, patvirtintos Lietuvos Respublikos Vyriausybės 1996 m. birželio 3 d. nutarimu Nr. 651 „Dėl administracinių vienetų ir gyvenamųjų vietovių teritorijų ribų ir pavadinimų tvarkymo“, nurodo, kad gyvenamąsias vietas nustato ir panaikina, jų teritorijų ribas nustato ir keičia, pavadinimus gyvenamosioms vietovėms suteikia ir keičia Lietuvos Respublikos Vyriausybė, atsižvelgdama į savivaldybės tarybos pasiūlymą, pateiktą įvertinus vietos gyventojų nuomonę.

Atsižvelgdama į aukščiau išdėstytus motyvus, Molėtų rajono savivaldybės taryba tikra, kad pasiūlymas Lietuvos Respublikos Vyriausybei nustatyti Molėtų rajono savivaldybės gyvenamųjų vietovių teritorijų ribas ir pavadinimus tikslingas.

MOLĖTŲ RAJONO SAVIVALDYBĖS GYVENAMŲJŲ VIETŲ TERITORIJŲ RIBŲ IR PAVADINIMŲ KEITIMO PLANAS

UŽSAKOVAS: Molėtų rajono savivaldybės administracija
Vilniaus g. 44, LT-33140 Molėtai
Tel. (8 383) 54 761
El. p. savivaldybe@moletai.lt

PARENGĖ: UAB „Daugėla“
A. Smetonos g. 8-2, 01115 Vilnius
Tel./faks.: (8 5) 273 3385
el. paštas: daugela@daugela.lt

TURINYS

I. AIŠKINAMASIS RAŠTAS.....	3
1.1. PAGRINDINĖS LIETUVOS RESPUBLIKOS TERITORIJOS ADMINISTRACINIŲ VIENETŲ SAMPRATOS.....	3
1.2. GYVENAMŪJŲ VIETОВIŲ TERITORIJŲ RIBŲ TIKSLINIMO IR NUSTATYMO PRINCIPAI.....	3
1.3. MOLĖTŲ RAJONO SAVIVALDYBĖS GYVENAMŪJŲ VIETОВIŲ TERITORIJŲ RIBŲ IR PAVADINIMŲ KEITIMO PAGRINDAS.....	5
1.4. SPRENDINIAI.....	6
II. PRIEDAI	
2.1. MOLĖTŲ RAJONO KEIČIAMŲ GYVENAMŪJŲ VIETОВIŲ TERITORIJŲ RIBŲ APRAŠYMAS	
III. BRĖŽINIAI	
3.1. MOLĖTŲ RAJONO SAVIVALDYBĖS GYVENAMŪJŲ VIETОВIŲ TERITORIJŲ RIBŲ IR PAVADINIMŲ KEITIMO PLANAS, M 1:50 000	
3.2. MOLĖTŲ RAJONO SAVIVALDYBĖS GYVENAMŪJŲ VIETОВIŲ TERITORIJŲ RIBŲ IR PAVADINIMŲ KEITIMO PLANAS, M 1:10 000	

I. AIŠKINAMASIS RAŠTAS

1.1. PAGRINDINĖS LIETUVOS RESPUBLIKOS TERITORIJOS ADMINISTRACINIŲ VIENETŲ SAMPRATOS

Lietuvos Respublikos teritorijos administracinių vienetų ir jų ribų įstatyme apibrėžiamos šios sampratos:

- Seniūnijos (toliau – sen.) aptarnaujama teritorija yra savivaldybės teritorijos dalis, susidedanti iš gyvenamųjų vietovių ar dalies miesto teritorijos. Seniūnija turi savo aptarnaujamos teritorijos ribas ir pavadinimą.
- Miestai (toliau – m.) yra kompaktiškai užstatytos gyvenamosios vietovės, turinčios daugiau kaip 3 tūkst. gyventojų, kurių daugiau kaip 2/3 dirbančiųjų dirba pramonėje, verslo bei gamybinės ir socialinės infrastruktūros srityse.
- Mažiau kaip 3 tūkst. gyventojų turintys Lietuvos Respublikos miestai, rajonų miestai bei miesto tipo gyvenvietės, turėję miesto statusą, kaip gyvenamosios vietovės yra laikomi miestais ir įsigaliojus Lietuvos Respublikos teritorijos administracinių vienetų ir jų ribų įstatymui.
- Miesteliai (toliau – mstl.) yra kompaktiškai užstatytos gyvenamosios vietovės, turinčios nuo 500 iki 3000 gyventojų, kurių daugiau kaip pusė dirbančiųjų dirba pramonėje, verslo bei gamybinės ir socialinės infrastruktūros srityse, taip pat tradiciniai miesteliai.
- Kaimai (toliau – k.) yra gyvenamosios vietovės, neturinčios miesto, miestelio ir viensėdžio požymių.
- Viensėdžiai (toliau – vs.) yra istoriškai susiformavusios gyvenamosios vietovės, paprastai sudarytos arba kilusios iš vienos sodybos ir turinčios ne daugiau kaip 20 objektų skirtingu adresu.

1.2. GYVENAMŪJŲ VIETOVIŲ TERITORIJŲ RIBŲ TIKSLINIMO IR NUSTATYMO PRINCIPAI

Molėtų rajono savivaldybės gyvenamųjų vietovių teritorijų ribų ir pavadinimų keitimo planas rengiamas vadovaujantis LR Vyriausybės 1996 m. birželio 3 d. nutarimo Nr. 651 „Dėl administracinių vienetų ir gyvenamųjų vietovių teritorijų ribų ir pavadinimų tvarkymo“ bei kitų teisės aktų nuostatomis. Išskiriami šie pagrindiniai gyvenamųjų vietovių teritorijų ribų nustatymo principai:

- gyvenamųjų vietovių teritorijos nedalomos administracinių vienetų teritorijų ribomis. Gyvenamosios vietovės teritoriją sudaro vienas uždaras kontūras;
- vientisas žemės sklypas nedalomas dviem ar daugiau gyvenamųjų vietovių. Gyvenamųjų vietovių teritorijų ribos negali kirsti statinių, kurie suformuoti kaip vienas atskiras nekilnojamas daiktas, išskyrus inžinerinius statinius (inžinerinius tinklus, susisiektimo komunikacijas ir panašiai), žemės sklypų ribų, išskyrus žemės sklypus, suformuotus krašto apsaugai, valstybinės reikšmės miškams, hidrografiniams objektams. Valstybinės ar vietinės reikšmės keliams, geležinkeliams, valstybinės sienos apsaugai, suformuotus žemės sklypus gyvenamųjų vietovių teritorijų ribos gali kirsti tik statmenai

- gyvenamosios vietovės teritorijai priskiriami į ją įsiterpę ar prie jos prisišlieję miško žemės plotai (kai būtina suformuoti gyvenamosios vietovės teritoriją viename uždarame kontūre) ir vandens telkiniai. Jeigu gyvenamųjų vietovių teritorijas skiria privatūs upeliai ar grioviai, geležinkelis, valstybinės ar vietinės reikšmės kelias arba kiti natūralūs ar dirbtiniai nekilnojamojo turto objektai, gyvenamųjų vietovių ribos nustatomos pagal šiems objektams priskirtų žemės sklypų ribas, kitais atvejais upės ar griovio viduriu. Žemės sklypas su nekilnojamojo turto objektu priskiriamas vienai iš gyvenamųjų vietovių, kuri ribojasi su šiuo žemės sklypu. Miestų teritorijoms nepriskiriami išilgai jų riboms išsidėstę žemės sklypai, suformuoti valstybinės reikšmės keliams;
- miestų teritorijų ribos nustatomos ar keičiamos pagal savivaldybės ar vietovės lygmens bendrajame plane numatytą miesto teritorijos plėtrą ir (ar) įvertinus atitinkamo bendrojo plano sprendinių įgyvendinimo stebėseną. Privачios nuosavybės teise valdomų miškų priskyrimas miesto teritorijai turi būti numatytas savivaldybės lygmens miesto teritorijos bendrajame plane;
- gyvenamoji vietovė, kurios visa teritorija priskiriama kitų gyvenamųjų vietovių teritorijoms, panaikinama, o jos buvusioje teritorijoje suformuotai gatvei suteikiamas panaikintos gyvenamosios vietovės vardas;
- gyvenamosios vietovės pavadinimas yra unikalus seniūnijos aptarnaujamoje teritorijoje, o savivaldybėse, kuriose nėra seniūnijų, – unikalus savivaldybės teritorijoje.

1.3. MOLĖTŲ RAJONO SAVIVALDYBĖS GYVENAMŪJŲ VIETOVIŲ TERITORIJŲ RIBŲ IR PAVADINIMŲ KEITIMO PAGRINDAS

Molėtų rajono savivaldybės tarybos 2024 m. rugsėjo 26 d. sprendime Nr. B1-216 „Dėl pritarimo mero siūlymui pakeisti Molėtų rajono savivaldybės gyvenamųjų vietovių teritorijų ribas ir pavadinimus“ ir Molėtų rajono savivaldybės tarybos 2025 m. balandžio 24 d. sprendime Nr. B1-131 „Dėl pritarimo mero siūlymui pakeisti Molėtų rajono savivaldybės gyvenamųjų vietovių teritorijų ribas ir pavadinimus“ nustatyta, kad:

- 2017-08-02 Lietuvos Respublikos Vyriausybės nutarimu Nr. 664 patvirtintame Molėtų rajono savivaldybės gyvenamųjų vietovių pavadinimų pakeitimo, gyvenamosios vietovės nustatymo, gyvenamųjų vietovių panaikinimo, teritorijų ribų nustatymo ir pakeitimo plane klaidingai nurodyti gyvenamųjų vietovių plotai: Alantos sen., Vastapų k., Avilčių k., Šilinkos k., Čiulėnų sen., Pašekščių k., Dubingių sen., Adomaitiškių k., Pivoriūnų k., Suginčių sen., Mokylių k., Guntiškio k., Videniškių sen., Kulinių k.;
- gyvenamųjų vietovių teritorijos sudarytos iš dviejų ar daugiau poligonų: Balninkų sen.: Girsteitiškio k., Čiulėnų sen.: Kulionių k., Braškiškių k., Poviliškio vs., Dubingių sen.: Galinių k., Grybiškių k., Liudgardos vs., Giedraičių sen.: Dundulių k., Smėlinkos k., Giedraičių sen., Žalvarių k., Inturkės sen.: Bučeliškės k., Šniūrų k., Alkūnų k., Kačergų k., Kertuojos k., Matelėnų k., Rasteniškių k., Rudesėlės k., Joniško sen., Bijūnų k., Luokesos sen.: Šaukšteliškių k., Suginčių sen.: Galinių vs., Panatryčio I k., Videniškių sen.: Linučių k.;
- Stirnių ežere esanti Baniukų sala (žemės sklypo unikalus Nr. 625000030045) nepriskirta gyvenamajai vietai;
- klaidingai nurodyti gyvenamųjų vietovių pavadinimai: Inturkės sen., Surguškių k. (GV kodas: 27834), Surguškės k. (GV kodas: 27833), Simančių k. (GV kodas: 26720);
- sumažinti Balninkų sen., Balninkų mstl. teritoriją;
- gauti gyventojų prašymai perkelti žemės sklypus į kitą gyvenamąją vietovę: Molėtų m. žemės sklypą Nr. 623700020034 priskirti Luokesos sen. Ažubalių k., o Čiulėnų sen., Gaidalaučiznos k. 10 žemės sklypą priskirti Čiulėnų sen., Vyšnelių k.;
- esami pastatai: Inturkės sen., žemės sklype Nr. 623000010094 nepriskirti Bučeliškės k., Giedraičių sen. žemės sklype Nr. 440061479324 nepriskirti Didžiokų k., Čiulėnų sen. žemės sklype Nr. 440053363918 nepriskirti Kulionių k.

Patvirtintame Lietuvos Respublikos Vyriausybės 2017 m. rugpjūčio 2 d. nutarime Nr. 664 "Dėl Molėtų rajono savivaldybės gyvenamųjų vietovių pavadinimų pakeitimo, gyvenamosios vietovės nustatymo, gyvenamųjų vietovių panaikinimo, teritorijų ribų nustatymo ir pakeitimo" Migdoliškų k. ribos nėra patvirtintos.

1.4. SPRENDINIAI

Vadovaujantis Molėtų rajono savivaldybės tarybos 2024 m. rugsėjo 26 d. sprendimu Nr. B1-216 ir 2025 m. balandžio 24 d. sprendimu Nr. B1-131 parengti Molėtų rajono savivaldybės gyvenamųjų vietovių teritorijų ribų ir pavadinimų keitimo plano sprendiniai pateikti žemėlapiuose: M 1:50 000 ir M 1:10 000 (žr. skyrių III „Brėžiniai“) ir lentelėse žemiau.

1.4.1. lentelė. Keičiami gyvenamųjų vietovių pavadinimai

Eil. Nr.	Seniūnija	Nustatomas pavadinimas		Identifikavimo kodas	Buvęs pavadinimas
		Kilmininkas	Vardininkas		
1	Inturkės sen.	Surguškės k.	Suřguškė (1 kirč.)	27834	Surguškių k.
2	Inturkės sen.	Surguškių k.	Surguškiai (1 kirč.)	27833	Surguškės k.
3	Inturkės sen.	Simunčių k.	Simuñčiai (2 kirč.)	26720	Simančių k.

1.4.2. lentelė. Naujai įregistruojamos gyvenamosios vietovės

Eil. Nr.	Seniūnija	Nustatomas GV pavadinimas		Nustatomas plotas, ha	Pastabos
		Kilmininkas	Vardininkas		
1	Balninkų sen.	Balninkų k.	Bálninkai (1 kirč.)	658,03	Mažinama Balninkų mstl. teritoriją

1.4.3. lentelė. Gyvenamosios vietovės, kurių plotai tikslinami nekeičiant jų ribų

Eil. Nr.	Seniūnija	Gyvenamoji vietovė	Identifikavimo kodas	Nustatomas plotas, ha
1	Alantos sen.	Avilčių k.	10923	336,33
2	Alantos sen.	Šilinkos k.	28469	5,58
3	Alantos sen.	Vastapų k.	30493	296,49
4	Čiulėnų sen.	Pašekščių k.	23822	494,23
5	Dubingių sen.	Adomaitiškių k.	10037	200,88
6	Dubingių sen.	Pivoriūnų k.	24643	209,32
7	Suginčių sen.	Guntiškio k.	15640	31,34
8	Suginčių sen.	Mokylių k.	21310	328,79
9	Videniškių sen.	Kulinių k.	18616	45,22

1.4.4. lentelė. Molėtų rajono savivaldybės gyvenamosios vietovės, kurių ribos keičiamos

Balninkų seniūnija						
Eil. Nr.	Gyvenamosios vietovės vardas	Identifikavimo kodas	Plotas, ha			Pastabos
			iki ribų tikslinimo	po ribų tikslinimo	pokytis	
1	Balninkų k.	-	-	658,03	658,03	Mažinama Balninkų mstl. teritoriją
2	Balninkų mstl.	11319	829,22	171,19	-658,03	Mažinama Balninkų mstl. teritoriją
3	Girsteitiškio k.	15075	489,29	523,54	34,25	Sujungti du kaimą sudarantys poligonai

Čiulėnų seniūnija						
Eil. Nr.	Gyvenamosios vietovės vardas	Identifikavimo kodas	Plotas, ha			Pastabos
			iki ribų tikslinimo	po ribų tikslinimo	pokytis	
1	Braškiškių k.	12167	93,85	131,89	38,04	Sujungti du kaimą sudarantys poligonai
2	Gaidalaučiznos k.	14292	116,75	105,87	-10,88	Žemės sklypas Nr. 626400020062 priskirtas Vyšnelių k.
3	Kulionių k.	18620	189,01	190,13	1,12	Sujungti du kaimą sudarantys poligonai. Esamas pastatas žemės sklype Nr. 440053363918 įtrauktas į kaimo teritoriją.
4	Poviliškio vs.	24888	160,69	168,56	7,87	Sujungti du kaimą sudarantys poligonai
5	Vyšnelių k.	31191	303,32	314,20	10,88	Kaimui priskirtas prašomas žemės sklypas Nr. 626400020062

Dubingių seniūnija						
Eil. Nr.	Gyvenamosios vietovės vardas	Identifikavimo kodas	Plotas, ha			Pastabos
			iki ribų tikslinimo	po ribų tikslinimo	pokytis	
1	Galinių k.	14421	47,62	50,54	2,92	Sujungti du kaimą sudarantys poligonai
2	Grybiškių k.	15416	167,11	181,59	14,48	Sujungti du kaimą sudarantys poligonai
3	Liudgardos vs.	19718	5,61	57,76	52,15	Sujungti du kaimą sudarantys poligonai. Esamas pastatas žemės sklype Nr. 440061222466 įtrauktas į kaimo teritoriją.

Giedraičių seniūnija						
Eil. Nr.	Gyvenamosios vietovės vardas	Identifikavimo kodas	Plotas, ha			Pastabos
			iki ribų tikslinimo	po ribų tikslinimo	pokytis	
1	Didžiokų k.	13498	380,52	382,32	1,80	Esamas pastatas žemės sklype Nr. 440061479324 įtrauktas į kaimo teritoriją
2	Dundulių k.	13904	306,56	310,62	4,06	Sujungti du kaimą sudarantys poligonai
3	Smėlinkos k.	27148	90,85	96,74	5,89	Sujungti du kaimą sudarantys poligonai
4	Žalvarių k.	31637	546,87	559,76	12,89	Sujungti du kaimą sudarantys poligonai

Inturkės seniūnija						
Eil. Nr.	Gyvenamosios vietovės vardas	Identifikavimo kodas	Plotas, ha			Pastabos
			iki ribų tikslinimo	po ribų tikslinimo	pokytis	
1	Alkūnų k.	10310	165,34	206,93	41,59	Sujungti du kaimą sudarantys poligonai
2	Bučeliškės k.	12262	78,50	81,93	3,43	Žemės sklypas Nr. 623000010094 įtrauktas į kaimo teritoriją Sujungti du kaimą sudarantys poligonai
3	Jaunakampio k.	16092	198,63	32,92	-165,71	Sutvarkytos kaimo sudaryto iš dviejų poligonų ribos. Išskirta valstybinės reikšmės miškų teritorija
4	Kačergų k.	16758	161,10	173,44	12,34	Sujungti du kaimą sudarantys poligonai
5	Kertuojos k.	17759	20,92	30,81	9,89	Sujungti keli kaimą sudarantys poligonai
6	Matelėnų k.	20380	189,47	198,07	8,60	Sujungti du kaimą sudarantys poligonai
7	Migdoliškių k.	20922	30,09	30,12	0,03	Nustatomos gyvenamosios vietovės ribos
8	Rasteniškių k.	25538	36,45	72,64	36,19	Sujungti keli kaimą sudarantys poligonai
9	Rudesėlės k.	26007	27,29	35,51	8,22	Sujungti du kaimą sudarantys poligonai
10	Šniūrų k.	28731	15,36	22,28	6,92	Sujungti du kaimą sudarantys poligonai

Joniškio seniūnija						
Eil. Nr.	Gyvenamosios vietovės vardas	Identifikavimo kodas	Plotas, ha			Pastabos
			iki ribų tikslinimo	po ribų tikslinimo	pokytis	
1	Alkūniškių k.	10309	572,94	567,36	-5,58	Paimta kaimo dalis, siekiant sujungti atskiras Inturkės sen., Rasteniškių k. dalis
2	Bijūnų k.	11941	313,48	348,10	35,62	Sujungti du kaimą sudarantys poligonai

Luokesos seniūnija						
Eil. Nr.	Gyvenamosios vietovės vardas	Identifikavimo kodas	Plotas, ha			Pastabos
			iki ribų tikslinimo	po ribų tikslinimo	pokytis	
1	Ažubalių k.	10968	319,72	322,71	2,99	Kaimui priskirtas prašomas Molėtų m. žemės sklypas Nr. 623700020034
2	Šaukšteliškių k.	28180	157,96	163,68	5,72	Sujungti du kaimą sudarantys poligonai

Mindūnų seniūnija						
Eil. Nr.	Gyvenamosios vietovės vardas	Identifikavimo kodas	Plotas, ha			Pastabos
			iki ribų tikslinimo	po ribų tikslinimo	pokytis	
1	Milių k.	21075	131,98	160,54	28,56	Kaimo teritorijai priskirta Baniukų sala

Molėtų miestas						
Eil. Nr.	Gyvenamosios vietovės vardas	Identifikavimo kodas	Plotas, ha			Pastabos
			iki ribų tikslinimo	po ribų tikslinimo	pokytis	
1	Molėtų m.	21316	495,56	492,57	-2,99	Molėtų m. žemės sklypas Nr. 623700020034 priskirtas Ažubalių k.

Suginčių seniūnija						
Eil. Nr.	Gyvenamosios vietovės vardas	Identifikavimo kodas	Plotas, ha			Pastabos
			iki ribų tikslinimo	po ribų tikslinimo	pokytis	
1	Galinių vs.	14422	30,73	55,08	24,35	Sujungti du kaimą sudarantys poligonai
2	Panatryčio I k.	23450	75,23	95,23	20,00	Sujungti du kaimą sudarantys poligonai

Videniškių seniūnija						
Eil. Nr.	Gyvenamosios vietovės vardas	Identifikavimo kodas	Plotas, ha			Pastabos
			iki ribų tikslinimo	po ribų tikslinimo	pokytis	
1	Liesėnų k.	19570	366,60	355,44	-11,16	Siekiant sujungti du Linučių k. sudarančius poligonus
2	Linučių k.	19671	465,05	476,21	11,16	Sujungti du kaimą sudarantys poligonai

Sutartiniai ženklai:

- „m.“ – miestas;
- „mstl.“ – miestelis;
- „k.“ – kaimas;
- „vs.“ – viensėdis.

II. PRIEDAI

2.1. Molėtų rajono keičiamų gyvenamųjų vietovių teritorijų ribų aprašymas

Priede aprašomos šiuo planu keičiamų gyvenamųjų vietovių ribos.

Tekste naudojami ribų aprašymo paaiškinimai:

- gyvenamųjų vietovių ribos aprašomos laikrodžio rodyklės kryptimi;
- į lentelę rašomi gyvenamosios vietovės viduje esančių ir su gyvenamąją vietovės riba besiribojančių žemės sklypų unikalūs numeriai;
- kai gyvenamosios vietovės viduje nėra žemės sklypo, įrašomi gyvenamosios vietovės išorėje esančio žemės sklypo unikalūs numeris;
- kai gyvenamosios vietovės viduje nėra žemės sklypo, o gyvenamosios vietovės riba nustatyta keliu, įrašomas kelio numeris;
- kai gyvenamosios vietovės viduje nėra žemės sklypo, o gyvenamosios vietovės riba nustatyta hidrografijos objekto riba, įrašomas hidrografijos objekto pavadinimas, o jei jo nėra įrašomas bendrinis pavadinimas (pvz. vandens telkinys);
- kai gyvenamosios vietovės nei viduje nei išorėje nėra žemės sklypo, įrašoma LVŽ (laisva valstybinė žemė);
- jei yra hidrografijos objektas, tuomet gyvenamosios vietovės riba žymima hidrografijos objekto kranto linija arba pakrantėje esančių žemės sklypų ribomis;
- jei kelias nesuformuotas (neįregistruotas) kaip žemės sklypas, tuomet gyvenamosios vietovės riba žymima pagal ortofotografiniame žemėlapyje matoma kelio krašto linija;
- v.s. – vidinis žemės sklypas – gyvenamosios vietovės viduje esantis žemės sklypas;
- i.s. – išorinis žemės sklypas – gyvenamosios vietovės išorėje esantis žemės sklypas.

Balninkų seniūnija			
Eil. Nr.	Gyvenamoji vietovė	Identifikavimo kodas	Ribų aprašymas
1	Balninkų k.	-	440000362080, 440023781860, 620700020028, LVŽ, 440015326828 (i.s.), 620700020028, 440059269771, 440023102292 (i.s.), 440057834490, LVŽ, 440029916063 (i.s.), 440030763729 (i.s.), 620700020010, 440023295003, 620700020055, kerta vietinės reikšmės kelią, 440004325275, 440022514192, 440000248797, 620700010059, 440031540264, kerta rajoninio kelio Nr. 2806 žemės sklypą Nr. 440031540264, 440004613360, 440009791915, 440021327008, 440059263988 (i.s.), 440010341661, kerta upelį, 440003331444, 440022910022, LVŽ, 440003327206 (i.s.), 440001165453, 440015334920, 440023102770, kerta vietinės reikšmės kelią, 440003326967 (i.s.), 440015476438, kerta vietinės reikšmės kelią, 440015476527, 620700030166, 620700030242, 620700030057, kerta vietinės reikšmės kelią, 440000137242 (i.s.), 440025948703, 620700010060, 440025948703, 620700030222, 440024572621 (i.s.), LVŽ, 440015490647, 440001657783, 440000163664, 620700030184, 620700030248, 620700030178, 620700030237, 440003942106, kerta rajoninio kelio Nr. 1201 žemės sklypą Nr. 440042912794, Ukmergės rajono savivaldybės riba,

			<p>440006828111, 440006828422, 620700010230, 440002902010, LVŽ, 620700010143, 620700010141 (i.s.), 620700010138 (i.s.), 440009222328, 620700010138 (i.s.), 620700030207 (i.s.), LVŽ, 620700010011 (i.s.), 440007153208 (i.s.), 620700010203 (i.s.), kerta rajoninio kelio Nr. 1201 žemės sklypą Nr. 440042912794, 440042912794, 620700010213 (i.s.), 440015490590 (i.s.), LVŽ, 620700010179 (i.s.), LVŽ, 440011055533 (i.s.), LVŽ, kerta vietinės reikšmės kelią, 440050971509 (i.s.), kerta vietinės reikšmės kelią, LVŽ (palei vietinės reikšmės kelią), kerta vietinės reikšmės kelią, 440057732786, 440057731554, 440057963434 (i.s.), 440057845720 (i.s.), 440009904428 (i.s.), 440019527270 (i.s.), 440056714842 (i.s.), 440056713634 (i.s.), kerta Gėlių g., 440010635662, 440015476392, 620700010166, 440015326782, 440002437438 (i.s.), 440022196704, 440005583044, 440002437438 (i.s.), 440002437583, 440031540264, kerta rajoninio kelio Nr. 2806 žemės sklypą Nr. 440031540264, 620700010154, kerta vietinės reikšmės kelią, 440005582970 (i.s.), LVŽ, 440004904358 (i.s.), 440001165412 (i.s.), 620700010025 (i.s.), 440001657294 (i.s.), 440004908158 (i.s.), 440001639209 (i.s.), 440002511815 (i.s.), kerta vietinės reikšmės kelią, 440000112585, 620700010193, 440019749052, 620700010225 (i.s.), 440000112585 (i.s.), 620700010193 (i.s.), 440019749052 (i.s.), 620700010225 (i.s.), kerta rajoninio kelio Nr. 1201 žemės sklypą Nr. 440042912794, 440042912794, 620700010004 (i.s.), 620700010036 (i.s.), 440004912138 (i.s.), 620700010006 (i.s.), 620700010102 (i.s.), 440001284255, kerta vietinės reikšmės kelią, 440022831614 (i.s.), 440026173559, 440002641376, kerta vietinės reikšmės kelią, 440050799554 (i.s.), LVŽ, 440002564454, 620700010209, 440000940832, kerta vietinės reikšmės kelią, 440003936025, 440054497408, 440000362703 (i.s.), LVŽ, 440015075062, 620700010064, 440008081745, 440052468270, 440002932396, kerta vietinės reikšmės kelią, 440002499056, 440007596098, 440004740096, 620700010123 (i.s.), 440022172850 (i.s.), kerta rajoninio kelio Nr. 1201 žemės sklypą Nr. 440042912794, 440002008200, 440002008777, 440000362080.</p>
2	Balninkų mstl.	11319	<p>620700010225, 440019749052, 620700010193, 440000112585, kerta vietinės reikšmės kelią, 440002511815, 440001639209, 440004908158, 440001657294, 620700010025, 440001165412, 440004904358, LVŽ, 440005582970, kerta vietinės reikšmės kelią, 620700010153, kerta rajoninio kelio Nr. 2806 žemės sklypą Nr. 440031540264, 440002437438, 440012054863, 440000251747, 440015326739, 440021921973, kerta Gėlių g., 440056713634, 440056714842, 440019527270, 440009904428, 440057845720, 440057963434, 440057955565, 440057731554 (i.s.), 440057967989, 440058058305, 440053616347, 440057732786, LVŽ (palei vietinės reikšmės kelią), kerta vietinės reikšmės kelią, 440050971509, kerta vietinės reikšmės kelią, 440011055533, LVŽ, 620700010179, LVŽ, 440015490590, 620700010213, kerta rajoninio kelio Nr. 1201 žemės sklypą Nr. 440042912794, 620700010203, 440007153208, 620700010011, LVŽ, 620700030207, 620700010138, 620700010141, 620700010143 (i.s.), LVŽ, 440002902010 (i.s.), 440000142841, 620700010230 (i.s.), 440006828599, 440006828700, 440006829296, 440006829585, 440006829896, 440006830020, Alaušų ežero pakrante, 620700010164, 440004190272, Alaušų ežero pakrante, 440020543308, 440019702940, 620700010107, 440023102727, 440002564454 (i.s.), LVŽ, 440050799554, kerta vietinės reikšmės kelią, 440002641376 (i.s.), 440015075004, 440022831614, kerta vietinės reikšmės kelią, 620700010102, kerta vietinės reikšmės kelią,</p>

			620700010006, 440004912138, 620700010036, 620700010004, kerta rajoninio kelio Nr. 1201 žemės sklypą Nr. 440042912794, 620700010225.
3	Girsteitiškio k.	15075	440001969093, 440001969017, 440001969093, 440003874442, kerta rajoninio kelio Nr. 2801 žemės sklypą Nr. 440049176976, 440049176976, 622800010301, LVŽ, 440001966214, 622800010268, 440002905000, 622800010177, 440000501395, 622800010177, LVŽ, kerta Alantos upelį, 440002895481 (i.s.), 440000398009, 440061131591, 440022276657 (i.s.), kerta vietinės reikšmės kelią, 440021090780, 440007838982, 440026851961 (i.s.), kerta vietinės reikšmės kelią, 440025202300, kerta vietinės reikšmės kelią, 440011430503 (i.s.), 622800010295, kerta rajoninio kelio Nr. 2806 žemės sklypą Nr. 440031560319, 440031560319, 622800010294, 440025202177, LVŽ, 622800010087 (i.s.), 622800010244, kerta vietinės reikšmės kelią, 622800010300, 622800010136, 440019999754 (i.s.), 622800010256 (i.s.), 440041792163 (i.s.), 440042979004 (i.s.), 440020541502 (i.s.), 440020541457 (i.s.), 622800010173 (i.s.), 622800010169 (i.s.), 622800010212, 440000055156, 622800010174 (i.s.), 440061587339 (i.s.), 622800010063, 622800010023, 440007839698, 622800010153, 440000398074, 622800010298, 622800010108 (i.s.), 622800010257 (i.s.), kerta vietinės reikšmės kelią, 440024197895, kerta vietinės reikšmės kelią, 440024197395, 622800010184, 622800010210, 622800010010, 440021589764, 622800010207, 622800010024, 622800010202, 622800010203, 622800010201, 440011430103, 626700020044 (i.s.), 626700020092 (i.s.), 626700020093 (i.s.), 622800010145, 622800010125, 622800010199, 622800010286 (i.s.), kerta rajoninio kelio Nr. 2803 žemės sklypą Nr. 440047430260, 622800020125 (i.s.), kerta vietinės reikšmės kelią, 440011429204 (i.s.), 440000039209 (i.s.), 440063120687, 440001966490, 622800020138, 440002182270, 440003329280, 440047430260, 440000364852 (i.s.), 622800010223, 440000741293, 622800010228 (i.s.), 622800010227 (i.s.), 622800010226 (i.s.), 440031560319 (i.s.), kerta rajoninio kelio Nr. 2806 žemės sklypą Nr. 440031560319, 440031560319, 440004301850, 440004301517, LVŽ, 622800020196 (i.s.), kerta Alantos upelį, 440015045491, 622800020181 (i.s.), kerta vietinės reikšmės kelią, 440002579070, 440021377199, kerta vietinės reikšmės kelią, 622800020212 (i.s.), 440003874442, 440001969093.

Čiulėnų seniūnija			
Eil. Nr.	Gyvenamoji vietovė	Identifikavimo kodas	Ribų aprašymas
1	Braškiškių k.	12167	440052347752, 440015623200 (i.s.), 625000010128, 625000010060, kerta vietinės reikšmės kelią, 625000010152, 440050033904 (i.s.), 625000010130, 625000010048, 625000010140, Siesarties ežero pakrante, 625000010029, 625000010031, 625000010059, 625000010033, 625000010017, 440018480701, 440053859704, 440018606949, 625000010032, 625000010023, 625000010157, 625000010023, 440053676090, 440004395740, 440007694488 (i.s.), 626400040303 (i.s.), 626400040287 (i.s.), LVŽ, 626400040260 (i.s.), LVŽ, 440007694688 (i.s.), 440004395740, 440015623200 (i.s.), 440052347752.
2	Gaidalaučiznos k.	14292	440013722520, 440012214047 (i.s.), 626400020086 (i.s.), 626400020062 (i.s.), 626400020184, kerta vietinės reikšmės kelią, 626400020055 (i.s.), 626400020029 (i.s.), 440030835519,

			440027740845, 440016126764, 626400020166, 440017988844, 626400020170, 626400020165, 626400020114, kerta vietinės reikšmės kelią, 626400020039 (i.s.), 626400020164 (i.s.), 440007570090, 440062140728 (i.s.), kerta vietinės reikšmės kelią, 440062140752 (i.s.), kerta vietinės reikšmės kelią, 626400020142, 626400020117, 626400020131, 626400020126, 440001195997 (i.s.), 440000888544 (i.s.), 440057359462, 440000888544 (i.s.), 440013722520.
3	Kulionių k.	18620	440003825858, kerta valstybinės reikšmės miško žemės sklypą Nr. 440053363918, 440017568600, kerta valstybinės reikšmės miško žemės sklypą Nr. 440053363918, 440017568600, kerta valstybinės reikšmės miško žemės sklypą Nr. 440053363918, 440003825858, 440005486751, 440005487070, 626400020144, 626400020156, 626400020036, 626400020023, 626400020061, 626400020156, 626400020067, 626400020011, 440021084073 (i.s.), 626400020187, 440021084073 (i.s.), 626400020076, 440003038539, 626400020201, 626400020079, 626400020095, 626400020133 (i.s.), 626400020095, kerta upelį, 626400020134, 626400020203, 626400020180, 626400020178 (i.s.), 440048695332 (i.s.), kerta upelį, 440047281470, 440040580454, 626400020108, 626400020069, Želvos ežero pakrante, 626400020069, 626400020037, 626400020008, 626400020152, 440019771838, 626400020152, 440005486684, 440002259436, 626400020202, 440003825858.
4	Poviliškio vs.	24888	627400030125, 627400030122, 440056819057 (i.s.), 627400020114 (i.s.), Vadokšnelio upeliu, 440003511775 (i.s.), LVŽ, 627400030170 (i.s.), 627400030140 (i.s.), 625000030450 (i.s.), 627400030122, 627400030125, kerta valstybinės reikšmės miško žemės sklypą Nr. 440050763938, 440022298944, kerta vietinės reikšmės kelią, 440052672396 (i.s.), 440022298755, 440052672396 (i.s.), kerta vietinės reikšmės kelią, 627400030125.
5	Vyšnelių k.	31191	440010532564, 440021084184, 626400020018 (i.s.), 626400020087, 626400020009, 626400020013, 626400020029, 626400020040, 626400020058, 626400020040, 626400020029, 626400020055, kerta vietinės reikšmės kelią, 626400020184, 626400020062, 626400020086, 440012214070, 626400020176, 626400020081 (i.s.), 626400020176, 440021403965 (i.s.), 626400020176, 626400020175, LVŽ, 626400020175, 626400020109, 440010532564.

Dubingių seniūnija

Eil. Nr.	Gyvenamoji vietovė	Identifikavimo kodas	Ribų aprašymas
1	Galinių k.	14421	622000010053, kerta valstybinės reikšmės miško žemės sklypą Nr. 440061220206, 440028309691, 440061220206 (i.s.), 622000010059 (i.s.), 440012429964, 440010200183, 440024560430, 622000010060 (i.s.), LVŽ, 440004895264 (i.s.), 440030357318 (i.s.), 622000010070 (i.s.), kerta vietinės reikšmės kelią, 622000010070 (i.s.), LVŽ, 440061220206 (i.s.), kerta valstybinės reikšmės miško žemės sklypą Nr. 440061220206, 622000010053.
2	Grybiškių k.	15416	621000030009, kerta vietinės reikšmės kelią, 621000030009, kerta vietinės reikšmės kelią, 621000030009, 440029015409 (i.s.), 440022521942 (i.s.), 440001595057, LVŽ, 621000030026, 440028691823, kerta valstybinės reikšmės mišką, 440000249048, 440061115522, 440019451259, 440061115522, 440024023449, LVŽ, 440055877146 (i.s.), 440000461089, kerta rajoninio kelio Nr. 2808 žemės sklypą Nr. 440055877146, 440055877146, 440052057684,

			440039484549, 621000040012, 621000040030, 440010277946, 440044125991, 621000040092, kerta rajoninio kelio Nr. 2808 žemės sklypą Nr. 440055877146, 440055877146, LVŽ, 440040998665, 440040722583, 440040722607, 440057981665, kerta valstybinės reikšmės mišką, 440028691701, 621000030026, 621000030084, 621000030009.
3	Liudgardos vs.	19718	440017967749, kerta valstybinės reikšmės miško žemės sklypą Nr. 440061530300, 440020736692, kerta rajoninį kelią Nr. 2812, 440021644217, 440061222466, 440021644193, 440061222466, kerta valstybinės reikšmės miško žemės sklypą Nr. 440061222466, 440061222466, 440023553864, kerta valstybinės reikšmės miško žemės sklypą Nr. 440061222466, 440023553642, kerta valstybinės reikšmės miško žemės sklypą Nr. 440061222466, 440061222466, kerta rajoninį kelią Nr. 2812, 440061530300, kerta valstybinės reikšmės miško žemės sklypą Nr. 440061530300, 440017967749.

Giedraičių seniūnija			
Eil. Nr.	Gyvenamoji vietovė	Identifikavimo kodas	Ribų aprašymas
1	Didžiokų k.	13498	621000010002, 440062431644 (i.s.), 621000010031, kerta vietinės reikšmės kelią, 440061086642, 440061479324 (i.s.), 440059734208, 440004659561, 440061479324 (i.s.), 621000010016, kerta valstybinės reikšmės miško žemės sklypą Nr. 440061479324, 621000010016, 621000010037, 621000010019, 440001145382, 440061479324 (i.s.), 440001145382, 621000010042, 440021271854, 626700020158, 440001145439, 621000020048, 621000020051, 621000020010 (i.s.), 440016273739 (i.s.), 440008276404, 440058071793, 440030556922, 440044218071, 440030457213, 440058071793, 440004668239, kerta vietinės reikšmės kelią, 440004665690 (i.s.), 440042708422, 440004665690 (i.s.), 440028512543, 440014074467 (i.s.), LVŽ, 440020647469 (i.s.), 440030320437, 440028191513, 440020647469 (i.s.), 440028191513, 440020645096, 440056884994, 440056860085, 440056884994, 440059958679, 440007376854, 440001634677, 621000020047, 440021271854, kerta krašto kelio Nr. 172 žemės sklypo Nr. 440021271854, 621000010052, 440014085471, 440022354965 (i.s.), kerta vietinės reikšmės kelią, 621000010064, kerta vietinės reikšmės kelią, 621000010069, 621000010002.
2	Dundulių k.	13904	627700030016, 440063181995, 440063182216, 440063181995, 627700030014, 627700030116, 627700030098, LVŽ, 440061128965 (i.s.), 440061126356, kerta valstybinės reikšmės miško žemės sklypą Nr. 440061128943, 440061128943 (i.s.), 627700030111, 440061128943 (i.s.), 440001095672, 440041549682, 440026531993, 440015011359, 627700020052 (i.s.), 440038085759, 440051324919 (i.s.), 440018405328, LVŽ (palei vietinės reikšmės kelią), kerta vietinės reikšmės kelią, 627700020021 (i.s.), 440061356594 (i.s.), 440028591628, 440061342354, 440028591628, 440061356594 (i.s.), 627700020041, 627700020074, 627700020041, 440061356594 (i.s.), kerta vietinės reikšmės kelią, 440061479324 (i.s.), 440061126458, 440061479324 (i.s.), kerta vietinės reikšmės kelią, 440018256758, 440018256792, 440061479324 (i.s.), 627700020042, 440018183994, 440061479324 (i.s.), 440018183994, 440061479324 (i.s.), 440063211172, 440061128865 (i.s.), 440061125884, 440061128865 (i.s.), 627700030111, 440061128865 (i.s.), 627700030111, 440061128865 (i.s.), 440061128943, 440061342321, 440061128865 (i.s.), 440061356530 (i.s.), 440061126356, 440061356530 (i.s.).

			440061342332, 440061128865 (i.s.), 440061126356, 440061128865 (i.s.), 627700030098, 627700030116, 440019407706, 627700030014, 627700030015, 440028567999, 440061128865 (i.s.), 440014807464, 440015001822, 440023338712, 440023142145, Grabuosto ežero pakrante, 440028567999, 440029019074, 440029026679, 440015048429, 440015972248, 440018369187, 440027055249, 627700030016.
3	Smėlinkos k.	27148	440049975231, kerta vietinės reikšmės kelią, 440050449264, Vilniaus rajono savivaldybės riba, 622700030018, kerta vietinės reikšmės kelią, 622700030018, kerta vietinės reikšmės kelią, 622700030018, 622700030022, 622700030017 (i.s.), 440000354089 (i.s.), 440016968762, 440000354089 (i.s.), 622700030028 (i.s.), 440049975231.
4	Žalvarių k.	31637	627700010187, 440015608138, 440051784177, 440004359204, 627700010006, 627700010021, 627700010041, 626700040057 (i.s.), 626700040150, 627700010115, 440007435161, 440005148274, 440003623348 (i.s.), kerta vietinės reikšmės kelią, 440003862384 (i.s.), 440034828276, 440022738187, 440018519209, 440007891065, kerta Grabuostos upę, 440015822292 (i.s.), 440007440739, 440010155045, kerta rajoninio kelio Nr. 2807 žemės sklypą Nr. 440048496560, 440048496560, 440007435107, 440007439550, 440008446428, 440026189171, 440007440693, kerta Žiedo g., 440042490877, 440003982146, 440006991811, 440063902541, LVŽ (palei vietinės reikšmės kelią), 627700030065, 627700030060, kerta vietinės reikšmės kelią, 440029309831, 627700030058, 440006178647, 440007442800, 627700030063, 627700030001, 627700030007, 627700030044, 627700030053, 440042815196, kerta Grabuosto ežerą, 440016800634, kerta Grabuosto ežerą, 440009374204 (i.s.), 440009374121 (i.s.), 440023339486 (i.s.), 440023339542 (i.s.), 440023142023 (i.s.), 440022738143 (i.s.), 440022738054, kerta rajoninio kelio Nr. 2807 žemės sklypą Nr. 440048894926, 440016815560, kerta vietinės reikšmės kelią, 627700010071, 627700010178 (i.s.), 627700010106 (i.s.), 627700010158 (i.s.), 627700010144, 627700010052, 627700010111, 627700010139, kerta vietinės reikšmės kelią, 627700010139, kerta vietinės reikšmės kelią, 627700010027, 627700010025 (i.s.), 440027524438, 440003597440, 627700010110, 440020276598, 440023754263, 440020276190, 440051784177, 627700010187.

Inturkės seniūnija			
Eil. Nr.	Gyvenamoji vietovė	Identifikavimo kodas	Ribų aprašymas
1	Alkūnų k.	10310	440060724310, 440050962964 (i.s.), 440060724232, 440064263532, 440027820874, 623000060059, kerta vietinės reikšmės kelią, 623000060059, kerta vietinės reikšmės kelią, 440015527866 (i.s.), 440022659370 (i.s.), 440019587660, 440021160154, 623000060034, kerta valstybinės reikšmės miško žemės sklypą Nr. 440055373603, 440055373603, kerta valstybinės reikšmės miško žemės sklypą Nr. 440055373603, 440010633613, 440026556018 (i.s.), 440055373603, 440026556018 (i.s.), 440055172880, kerta vietinės reikšmės kelią, 440000978376, 440060724232, 440026550045 (i.s.), 440060724310.
2	Bučeliškės k.	12262	440014901316, 440014579852, 440053123785 (i.s.), kerta vietinės reikšmės kelią, 440052733238 (i.s.), 440014901438, 440042978229, 440042978150, 440042977386, kerta valstybinės reikšmės miško žemės sklypą Nr. 440056940299, 440014903043, kerta valstybinės

			reikšmės miško žemės sklypą Nr. 440056940299, 440014902946, 440014901162, 440053276621 (i.s.), kerta vietinės reikšmės kelią, 623000010094, 623000010096, Siesarties ežero pakrante, 623000010092, 440014901238, 440021299990, 440014901316, 623000010165, 440014901316.
3	Jaunakampio k.	16092	440039171074, 440050428663 (i.s.), 623000020073, 440050428663 (i.s.), 623000020071(i.s.), 440010418381, 623000020070, 440010418381, 623000020073, 440039173736, 623000020028, 440039171074.
4	Kačergų k.	16758	623000010113, 623000010307, 623000010150, 623000010024 (i.s.), 623000010306, 623000010035, 623000010024 (i.s.), 623000010225, 623000010217, 440016296889 (i.s.), kerta vietinės reikšmės kelią, 623000010258, 623000010253, 440039802154, 623000010166, 440039802154, kerta vietinės reikšmės kelią, 440039369436, 623000010259, 440001222228, 440050032118 (i.s.), 623000010308, 440051227204, 440052265655 (i.s.), 623000010015, 440052658487, 623000010275, 623000010013, 623000010002, 623000010012, kerta vietinės reikšmės kelią, 440012135530, 440011420429, 623000010247, 440028564096, 440028563988, 440016452232 (i.s.), 440019639988, 440022043996, kerta vietinės reikšmės kelią, 623000010274, 623000010113.
5	Kertuojos k.	17759	440014682209, 440048549566, 440051554306, 440051603137, 440051554306, 623000020107, 440038538757, 440004668382, 440005332796, Kertuojos upelio pakrante, 440010442787, 440010442843, 440011865191, 440011865659, 440020028546, 440011865578, 623000020019, Kertuojos upelio pakrante, 440049571046, kerta Kertuojos upelį, 440055032778, 440019771916, 440051715767 (i.s.), 440019771916, kerta valstybinės reikšmės miško žemės sklypą Nr. 440055032778, 440055032778, Kertuojų ežero pakrante, 440048215258, 440040590250, 440048213452, 623000020103, 623000020050, 440014682063, kerta rajoninio kelio Nr. 2816 žemės sklypą Nr. 440049571046, 440014682209.
6	Matelėnų k.	20380	623000020063, 623000020065, 623000020071, 623000020065, 623000020063, 623000020075, 440050428663 (i.s.), 623000040007, 440050428663 (i.s.), 440040381771 (i.s.), 623000020074, 623000040065, 440029286037 (i.s.), LVŽ, 623000040065, 440001460442, 623000040130, LVŽ, 623000040069, 440037341876, kerta vietinės reikšmės kelią, 440037341910, kerta vietinės reikšmės kelią, 440037341776, Išnarų ežero pakrante, 440050952480, 623000040078 (i.s.), kerta vietinės reikšmės kelią, 440038405804 (i.s.), 623000040079 (i.s.), 440050428830 (i.s.), 440056882361, 440050428830 (i.s.), 623000020096, 623000020063.
7	Migdoliškių k.	20922	440042392621, 440000164061, 440028128709 (i.s.), 440064125902, 624700010194, 440015910297, kerta vietinės reikšmės kelią, 624700010278 (i.s.), 440053368464 (i.s.), 624700010278 (i.s.), LVŽ, 624700010278 (i.s.), kerta vietinės reikšmės kelią, 440044340089, LVŽ (palei vietinės reikšmės kelią), 440002641743 (i.s.), LVŽ, LVŽ, 440042392621.
8	Rasteniškių k.	25538	440022782596, kerta valstybinės reikšmės miško žemės sklypą Nr. 440052889820, 440022782596, 440052889820 (i.s.), kerta vietinės reikšmės kelią, 440052779083 (i.s.), 623000060006, 440060724043, 440052622981, 623000060021 (i.s.), 440052889912, 623000060053, 440030835284, 623000060069, 440052902875 (i.s.), LVŽ, 44000888122, LVŽ, 440053319530, 623000060008, 440053319530, 623000060069, kerta valstybinės reikšmės miško žemės sklypą Nr. 440030835284, 623000060053, 440052889912, 440030835284 (i.s.), 440052530566 (i.s.), kerta vietinės reikšmės kelią, 440022782596.

9	Rudesėlės k.	26007	440016451716, kerta krašto kelio Nr. 173 žemės sklypą Nr. 440038559372, 440053276621 (i.s.), 623000010184, LVŽ, 440045221681, 440038559372, kerta krašto kelio Nr. 173 žemės sklypą Nr. 440038559372, 440038559372, 623000010186, 623000010175, 623000010179, 623000010186, 440038559372, 440041902154, 623000010088, 440056591218, 440053247062, 440005888556, 623000010180, 623000010187, 623000010176, 623000010195, 623000010203, 440008574738, 623000010204, kerta vietinės reikšmės kelią, 440002263816 (i.s.), 623000010227, LVŽ, 440002181684 (i.s.), 440001983326 (i.s.), 440002263750 (i.s.), 440002264086 (i.s.), 440002263770 (i.s.), 440052912558 (i.s.), 440016451716.
10	Šniūrų k.	28731	440005342092, 440006991511, 440012170436, 440017584180, 440012167469, 440006443603, 440017584180, kerta valstybinės reikšmės miško žemės sklypą Nr. 440053105998, kerta miško kelią, kerta valstybinės reikšmės miško žemės sklypą Nr. 440052737292, 440009919102, kerta valstybinės reikšmės miško žemės sklypą Nr. 440052737292, kerta miško kelią, 440053123785 (i.s.), 440017584180, 440005342156, 440012168466, 440053123785 (i.s.), 440005342092.

Joniškio seniūnija			
Eil. Nr.	Gyvenamoji vietovė	Identifikavimo kodas	Ribų aprašymas
1	Alkūniškių k.	10309	440026550045, kerta vietinės reikšmės kelią, 440026556018, kerta vietinės reikšmės kelią, 440030835284, kerta valstybinės reikšmės miško žemės sklypą Nr. 440030835284, 440030835284, 440024405254 (i.s.), 440064092744, 440023197579, 440021304956, 440024405254 (i.s.), 623400020037, 440024405254 (i.s.), 623400020061 (i.s.), 623400020032, 623400020037, 440030835284, kerta vietinės reikšmės kelią, 440026556018, kerta vietinės reikšmės kelią, 440026550045.
2	Bijūnų k.	11941	440022539793, 628000010081, 623000040022 (i.s.), 623000040127 (i.s.), 440011782464 (i.s.), Krakavo ežero pakrante, 440017584768 (i.s.), Krakavo ežero pakrante, 440018648294 (i.s.), 440023313300 (i.s.), 440058787352, kerta vietinės reikšmės kelią, 440058797381, 440003937400, 440022870346, 628000010011, 628000010079, 440024738932, kerta rajoninio kelio Nr. 4428 žemės sklypą Nr. 440047797293, 440047797293, 628000020008, 440047797293, 440004158510 (i.s.), kerta rajoninio kelio Nr. 4428 žemės sklypą Nr. 440047797293, LVŽ, 440017944886, Krakavo ežero pakrante, 440014583854 (i.s.), 628000010108 (i.s.), 440001264662 (i.s.), 440000305717 (i.s.), 440001264726 (i.s.), 440017944610, kerta Krantinės g., 440007017638 (i.s.), 440036076954 (i.s.), 440051707332 (i.s.), 440051707304 (i.s.), 628000010053, 440018485302, 440010604904 (i.s.), 440026092968 (i.s.), LVŽ (palei vietinės reikšmės kelią), 440018477962, 440018514999, 628000010113 (i.s.), 440023336750, kerta vietinės reikšmės kelią, 440018652996, 440020819098, 440024999153, 440021465738 (i.s.), 440022539393, 440018485320, 628000010065 (i.s.), 440028084290 (i.s.), 628000010081, 440022539793.

Luokesos seniūnija			
Eil. Nr.	Gyvenamoji vietovė	Identifikavimo kodas	Ribų aprašymas
1	Ažubalių k.	10968	440046716765, LVŽ, kerta rajoninės reikšmės kelio Nr. 2802 žemės sklypą Nr. 440046551620, 440046551620, 623700020127, LVŽ, 440035725821, 623700020130, 440030421540, 623700020115, 623700020047, 623700020034, 440008172152, 440006359597, kerta Ažubalių g., 440005148774 (i.s.), 623700020124 (i.s.), 440005148774 (i.s.), LVŽ (palei Naujakurių g.), 440038569898, 440038201713, 440020405143, 440008691874, 440005774169, 440001568658, LVŽ, 440020405121, 623700020040, 440008293060, 440055601931, 440001928098, 440008698039, 440008292751, 440007626575, 440040923817, kerta krašto kelio Nr. 119 žemės sklypą Nr. 440040923817, 440017537567, 440058838609, 440058837966, 440042855352, 440042853976, 440042852013, 440060909306, 440042846706, 440042854162, 440042853054, 440026827712, 440026827656, LVŽ (palei Molėtųno g.), 440052366760, LVŽ, 440023551680, 440039615008, 440005305244 (i.s.), 440057077560, 440005305244 (i.s.), LVŽ, 440046639610 (i.s.), 440061067990, 440008118590, 440040923817, kerta krašto kelio Nr. 119 žemės sklypą Nr. 440040923817, 440013140846, 440006459756, 440008801270, 623700020098, 440020283129 (i.s.), 440006937140 (i.s.), 440003451198, 440006937140 (i.s.), 440007092933 (i.s.), LVŽ, 623700020011, 623700020078, 440006359475, 440008691969, 440026634291, 440048589773, 440021379850, 623700020121, 440003208951, 440020118912, kerta vietinės reikšmės kelią, 440020118956, 440010154948, 623700020053, 440029344285 (i.s.), 440012408009, 440006448199 (i.s.), 440001031670 (i.s.), 623700020013, 440014632170, 623700020087, 623700020036, LVŽ, 440027312336 (i.s.), kerta vietinės reikšmės kelią, 623700020097 (i.s.), 440029947548 (i.s.), 440018370897 (i.s.), 623700020048, 623700020051, 440011879344, 440039585585, 440039587303, 440046716765.
2	Šaukšteliškių k.	28180	440009137515, 624400030216, kerta vietinės reikšmės kelią, 440009397360 (i.s.), 440009397482 (i.s.), 440009397593 (i.s.), 440009397671 (i.s.), 440004608793, 440009397671 (i.s.), kerta Bebrusų ežerą, 624400030164, kerta Bebrusų ežerą, 440057187209 (i.s.), 440008922323 (i.s.), 624700010138 (i.s.), 440040804170 (i.s.), 440002369193, 440002369282, 440004568787 (i.s.), LVŽ, 440002369282, LVŽ, 624400040016, LVŽ (palei valstybinės reikšmės mišką), 440009284122, LVŽ (palei valstybinės reikšmės mišką), LVŽ, 440020047974, kerta vietinės reikšmės kelią, LVŽ (palei valstybinės reikšmės mišką), LVŽ, 624400040015 (i.s.), 440009137815, 624400040015 (i.s.), 440002566960 (i.s.), LVŽ (palei valstybinės reikšmės mišką), 440002369371 (i.s.), 440063796650, 440053449291, 440002369371 (i.s.), 440009137737, kerta upelį, 440009137515.

Mindūnų seniūnija			
Eil. Nr.	Gyvenamoji vietovė	Identifikavimo kodas	Ribų aprašymas
1	Milių k.	21075	625000030332, 625000030367 (i.s.), LVŽ (palei Stirnių ežerą), 625000030187 (i.s.), 625000030198 (i.s.), kerta Stirnių ežerą, 625000030045, kerta Stirnių ežerą, 625000030309, 440038865373,

			440001758910, 440038865373, 625000030445, 440005123919, 625000030445, 625000030041 (i.s.), 625000030042, 440059537109, 440030469937, 440058954795, 625000030042, 625000030043, 440041834242, 625000030396 (i.s.), 625000030009 (i.s.), 440041313064, LVŽ (palei vietinės reikšmės kelią, 440000175422, 440000975173, 625000030197, 440030982260, 440039625791, 440037870590, kerta vietinės reikšmės kelią, 440001454824 (i.s.), 625000030016 (i.s.), kerta vietinės reikšmės kelią, 625000030016 (i.s.), LVŽ (palei vietinės reikšmės kelią, 440010156210 (i.s.), kerta vietinės reikšmės kelią, 440017171576 (i.s.), 440044484048, 625000030198 (i.s.), 625000030332.
--	--	--	---

Molėtų miestas			
Eil. Nr.	Gyvenamoji vietovė	Identifikavimo kodas	Ribų aprašymas
1	Molėtų m.	21316	440010745487, 440014747058, 440057583756 (i.s.), 440005305244 (i.s.), 440039615008 (i.s.), 440023551680 (i.s.), 440052052476, 440023551680 (i.s.), LVŽ, 440052366760 (i.s.), LVŽ (palei vietinės reikšmės kelią), 440026827656 (i.s.), 440026827712 (i.s.), 440042853054 (i.s.), 440042854162 (i.s.), 440042846706 (i.s.), 440060909306 (i.s.), 440042852013 (i.s.), 440042853976 (i.s.), 440042855352 (i.s.), 440058837966 (i.s.), 440058838609 (i.s.), 440017537567 (i.s.), 440040923817, kerta krašto kelio Nr. 119 žemės sklypą Nr. 440040923817, 440065931044, 440040923817 (i.s.), 440007626575 (i.s.), 440008292751 (i.s.), 440008698039 (i.s.), 440001928098 (i.s.), 440055601931 (i.s.), 440008293060 (i.s.), 623700020040 (i.s.), 440020405121 (i.s.), LVŽ, 440001568658 (i.s.), 440005774169 (i.s.), 440008691874 (i.s.), 440020405143 (i.s.), 440038201713 (i.s.), 440038569898 (i.s.), LVŽ (palei Naujakurių g.), 440005148774, 623700020124, 440005148774, kerta Ažubalių g., 440006359597 (i.s.), 440008172096, 440003248615, 623700020069, 440019516500, 440042115019, 623700020001, 440004343219, 440004342800, 623700020026, 623700020034 (i.s.), 623700020047 (i.s.), 623700020115 (i.s.), 440030421540 (i.s.), 623700020130 (i.s.), 440035725821 (i.s.), LVŽ, 623700020127 (i.s.), 440046551620 (i.s.), 440046559251, 440010478881, 626400040530, 440015629493, kerta krašto kelio Nr. 114 žemės sklypą Nr. 440015623300, 440015623300 (i.s.), 440021523031 (i.s.), 440010502086, 440022266358, 440041968281, 440022265916, 440041968281, 626400040551 (i.s.), 440025148550 (i.s.), 440025167302 (i.s.), 440018402690 (i.s.), 440021567406 (i.s.), 440015744019, Pastovio ežero pakraščiu, 624400020269 (i.s.), 624400020138 (i.s.), 440025192458, 440022266256, kerta vietinės reikšmės kelią, 624400020138 (i.s.), 440061424522, 440063274608, 440063274764, 440063274916, 440024915658, 440042099838, 440042098895, 440042099016, 440042084266, 440060128481, 440060493801, 440026765820, 440040484604, 440040484626, 440040486153, 440040486175, 440022316263, 440022316330, 440022316396, 440022316474, 440026264188 (i.s.), 440025167302 (i.s.), 440011021344, 440063736634, 440019968679, 440025167302 (i.s.), 440019520568, LVŽ, 624400020308, LVŽ, 624400020315 (i.s.), 440000082320, 440020599528, 440000256999, 440060812070, kerta krašto kelio Nr. 173 žemės sklypą Nr. 440038325578, 440038325578, 440055933712 (i.s.), 440028419561, 440055460865, 440049997130, 440055933712 (i.s.), 440044222320, 440044221076, 440044222784, 440044222240,

			440044221054, 440044222051, 440044222008, 440044215547, 440044220624, 440044223081, 440044220813, 440044215582, 440044219625, 440055933712 (i.s.), 440049891518, 440055933712 (i.s.), 440007781619, 440026264077, 440055933712 (i.s.), 440018633924, 624400020184, 440022834042, 440022833974, 440015598231, 440018633924, 440021271965 (i.s.), kerta krašto kelio Nr. 172 žemės sklypą Nr. 440021271965, 440059148031 (i.s.), 440062067752, 440062067763, 440062067774, 440062067796, 440062067809, 440062067814, 440062067828, 440062067841, 440044038873, 440044038436, 440044038862, 440060922261, 625200070053, kerta krašto kelio Nr. 115 žemės sklypą Nr. 440020685649, 440020685649 (i.s.), 440031798042 (i.s.), LVŽ, 625200070020, LVŽ, 624400010101, kerta vietinės reikšmės kelią, 440027305397 (i.s.), LVŽ (palei vietinės reikšmės kelią), 624400010130 (i.s.), 625200010086, 624400010084 (i.s.), LVŽ, 440022266471, 440010745487.
--	--	--	--

Suginčių seniūnija

Eil. Nr.	Gyvenamoji vietovė	Identifikavimo kodas	Ribų aprašymas
1	Galinių vs.	14422	440061024270, 625700030029, 625700030032, 625700030031, 440061026306, LVŽ, 440002166878, 440012405393, 440052612852, 625700030101 (i.s.), 440014059850 (i.s.), 625700030113 (i.s.), 440061024270.
2	Panatryčio I k.	23450	440014927603, 627400050164, 440055090283 (i.s.), 627400050164, 440054385376, 440055090283 (i.s.), 627400050108, 440055090283 (i.s.), kerta vietinės reikšmės kelią, 627400050100, kerta valstybinės reikšmės miško žemės sklypą Nr. 440053803406, 440000165348, 440008171222, 440008171422, 440015035762, 440018299159, 627400050169, 440012362636, 440036972384, 627400050168, 622800010094, 627400050187, kerta vietinės reikšmės kelią, 440050767327 (i.s.), 622800010094, kerta valstybinės reikšmės miško žemės sklypą Nr. 440050767327, kerta vietinės reikšmės kelią, 440014927603.

Videniškių seniūnija

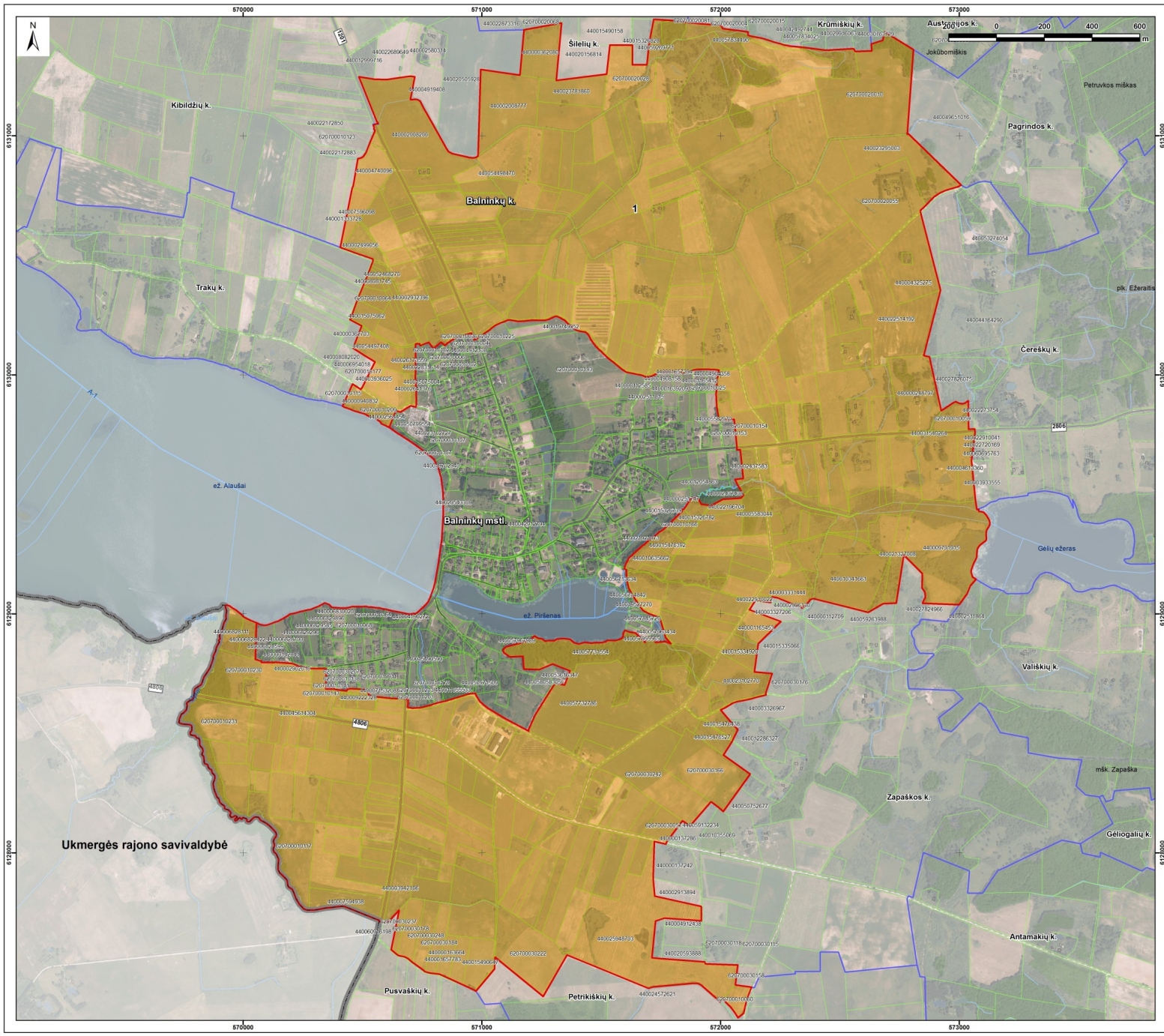
Eil. Nr.	Gyvenamoji vietovė	Identifikavimo kodas	Ribų aprašymas
1	Liesėnų k.	19570	626700040054, 440020685556 (i.s.), 626700040054, 440022375988, 440002179699 (i.s.), 440052552914, 626700040134, 626700040191, 440022811354, 440017244552 (i.s.), 440011327525 (i.s.), 626700040068, 626700040158, 626700040140, 626700040034, 440000811156 (i.s.), 440022812051 (i.s.), kerta vietinės reikšmės kelią, 440022811702, 626700040138, 440001762978, 626700040156, kerta vietinės reikšmės kelią, 626700040025, LVŽ, 626700040025, 440052061697, 440000058791, 626700040157, 440021078444 (i.s.), 626700040192, 440000083594, 440016127772, 626700040141, 626700040172, 440021078444 (i.s.), 626700040172, 626700040020, 626700040174, 626700040177, 440021078444 (i.s.), 626700040187, 626700040110, 440016082414, 626700040142, 626700040145, 626700040039, 626700040105, 626700040153, 440021078444 (i.s.), 626700040143, 440022375866, 440052538255, 626700040091, 626700040152, 440000254293, 626700040121, 440017596391,

			626700040180, 626700040082, 626700040089, 626700040090 (i.s.), 440020685556 (i.s.), 626700040209, 440019771850, 626700040054.
2	Linučių k.	19671	440021081760, 626700030235 (i.s.), kerta krašto kelio Nr. 115 žemės sklypą Nr. 440020685556, 440020685556, 626700040090, 440038881833, 626700040087, 626700040207, 626700040107, 440008534054, 440019932419, 626700040180 (i.s.), 440021078444, 440006933060, 440006932541, 440021079841, 626700040128, kerta Lėgo upę, 440050656738, 626700040049, kerta vietinės reikšmės kelią, 440049322116, 440000058537, 440001194990, kerta vietinės reikšmės kelią, LVŽ, Ukmergės r. sav. riba, 440049319980, 626700040002 (i.s.), kerta vietinės reikšmės kelią, 626700040101 (i.s.), 440022466740 (i.s.), 626700040037 (i.s.), 626700040100 (i.s.), 440004434104 (i.s.), 626700040130 (i.s.), 440004434004 (i.s.), 440014582524 (i.s.), 626700040009 (i.s.), 440018594504 (i.s.), LVŽ, kerta vietinės reikšmės kelią, 626700040176, LVŽ, 626700040056 (i.s.), LVŽ, 626700040069 (i.s.), 440015379578, 440018125034, 626700040069 (i.s.), 440021079841, kerta vietinės reikšmės kelią, 440031280890 (i.s.), 440001390603 (i.s.), 626700040093, 626700040094, 626700040198, 626700040201, 626700040148 (i.s.), 626700040171, 626700040169, 626700040167, 626700040059, 626700040148 (i.s.), 440006267727, 440021078444, LVŽ, 440019932419, 440008534054, 626700040107, kerta Lėgo upę, 626700040155 (i.s.), 440010510155 (i.s.), kerta krašto kelio Nr. 115 žemės sklypą Nr. 440020685556, 440020685556, 440010223294 (i.s.), 440001572407 (i.s.), 626700030138 (i.s.), 626700030228 (i.s.), kerta vietinės reikšmės kelią, 626700030244, 440006071816 (i.s.), kerta vietinės reikšmės kelią, LVŽ, 440006071881 (i.s.), 440005040646 (i.s.), 626700030244, 440022451369, 440006071727 (i.s.), 440004701031 (i.s.), 626700030136 (i.s.), 626700030172, 626700030017, 440017253508, 626700030147, 440019932536 (i.s.), 626700030173, 440012342337, 440051481455, 440032151721, kerta vietinės reikšmės kelią, 440018448381 (i.s.), 440032150524, 440018448381 (i.s.), 440006182516 (i.s.), 440000468280 (i.s.), kerta vietinės reikšmės kelią, 440000468280 (i.s.), 440032150524, 440003338358, 626700030106, 440015043914 (i.s.), 626700030106, 626700030128, 626700030208 (i.s.), 440000383926, 626700030208 (i.s.), 440004743577 (i.s.), 626700030134, 440004700489, 440002432186, 440022451369, 440005646079, 440000307200, 440005041021, 626700030168, 626700030215 (i.s.), 626700030168, 440003496170, 440010166682, 626700030244, LVŽ, 626700030244, 626700030018 (i.s.), LVŽ, 626700030133, 440020050457 (i.s.), 440015819422, 440011542844, 440029581991, 440014632092, 440014705236, 440014705147, 440021081760.

III. BRĖŽINIAI

3.1. Molėtų rajono savivaldybės gyvenamųjų vietovių teritorijų ribų ir pavadinimų keitimo planas, M 1:50 000 (1 lapas)

3.2. Molėtų rajono savivaldybės gyvenamųjų vietovių teritorijų ribų ir pavadinimų keitimo planas, M 1:10 000 (35 lapai)



**MOLĖTŲ RAJONO SAVIVALDYBĖS
GYVENAMŪJŲ VIETŲŲ TERITORIJŲ RIBŲ
IR PAVADINIMŲ KEITIMO PLANAS
M 1:10 000**

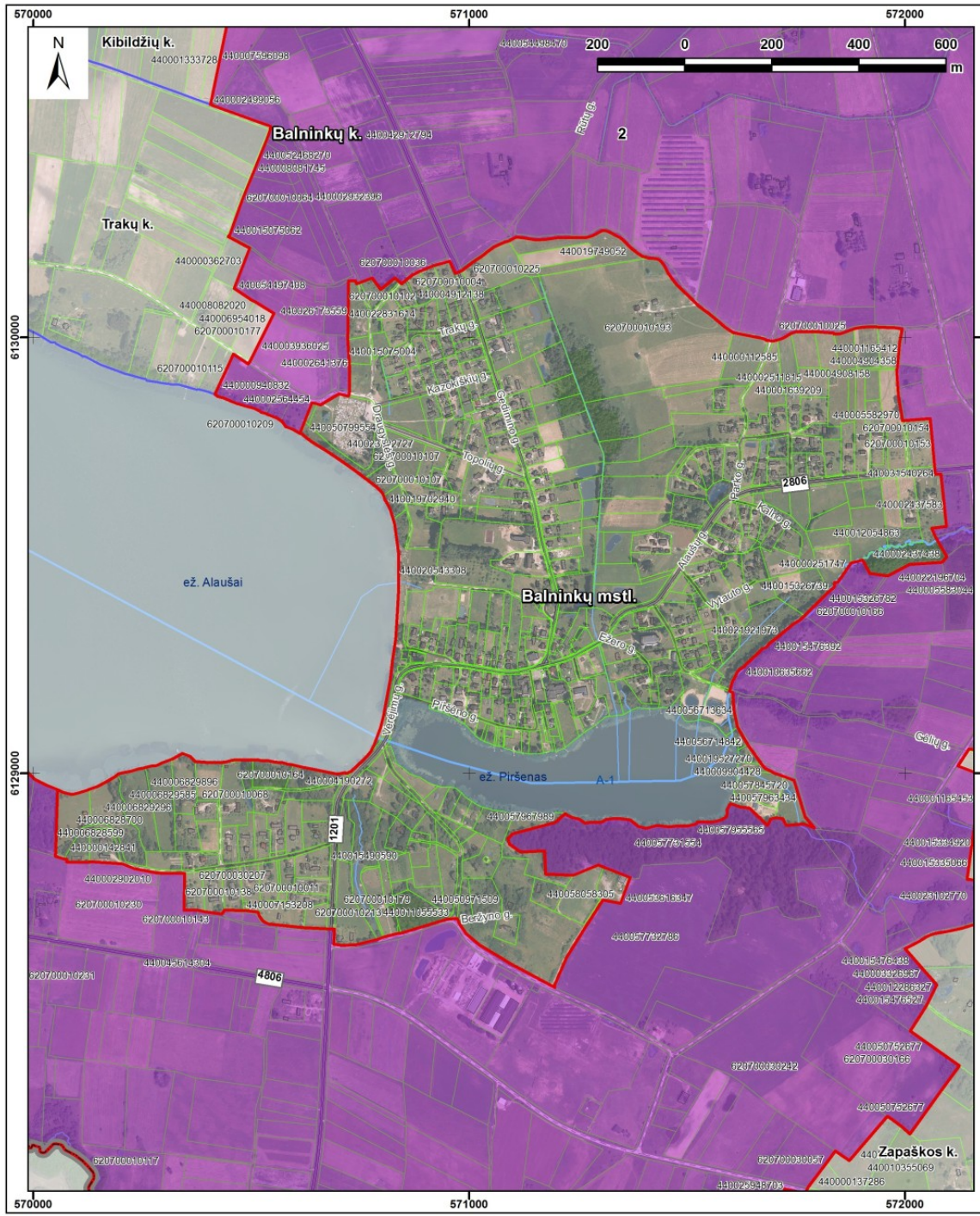
Balininkų k.: esamas plotas - 0,00 ha siūlomas plotas - 658,03 ha	<table border="1"> <thead> <tr> <th>Nr.</th> <th>Plotas, ha</th> </tr> </thead> <tbody> <tr> <td>1</td> <td>+ 658,03</td> </tr> <tr> <td>Suma</td> <td>+ 658,03</td> </tr> </tbody> </table>	Nr.	Plotas, ha	1	+ 658,03	Suma	+ 658,03
Nr.	Plotas, ha						
1	+ 658,03						
Suma	+ 658,03						

- SUTARTINIAI ŽYMĖJIMAI**
- siūloma gyvenamosios vietovės teritorija
 - esama gyvenamosios vietovės teritorijos riba
 - žemės sklypo riba
 - numatoma priskirti teritorija (+)
 - numatoma išskirti teritorija (-)
 - savivaldybės riba
 - magistralinis kelias
 - krašto kelias
 - rajoninis kelias
 - vietinės reikšmės kelias
 - kiti keliai
 - valstybinės reikšmės miškas
 - vandentakis

1994 metų Lietuvos koordinatų sistema

Duomenų šaltiniai:
Lietuvos Respublikos teritorijos M 1:10 000 skaitmeninis raštinis ortofotografinis žemėlapis CRT10LT
© Nacionalinė žemės tarnyba prie Aplinkos ministerijos, 2024
Georeferencinio pagrindo kadaistro duomenys © Lietuvos Respublikos aplinkos ministerija, 2025
Lietuvos Respublikos miškų valdybos kadaistro duomenys © Lietuvos Respublikos aplinkos ministerija, 2025
Lietuvos Respublikos nekilnojamojo turto registro duomenys © VĮ Registrų centras, 2025

Atlestatų Nr.:	UAB „Daugėla“ A. Smetonos 8-2, 01115 Vilnius Tel./faks.: (8 5) 273 3385	MOLĖTŲ RAJONO SAVIVALDYBĖS GYVENAMŪJŲ VIETŲŲ TERITORIJŲ RIBŲ IR PAVADINIMŲ KEITIMO PLANAS		
IGKV-911	Proj. vadovas L. Sladkevičius	2025-09	Balininkų k.	Laida
	Vykdytojas Dr. G. Sakalauskienė	2025-09	M 1:10 000	1
	Vykdytojas N. Gerdvilis	2025-09		Lapas Lapų sk.
	Užsakovas: Molėtų rajono savivaldybės administracija			1 35



MOLĒTŲ RAJONO SAVIVALDYBĒS GYVENAMŪJŲ VIETŪVIŲ TERITORIJŲ RIBŲ IR PAVADINIMŲ KEITIMO PLANAS M 1:10 000

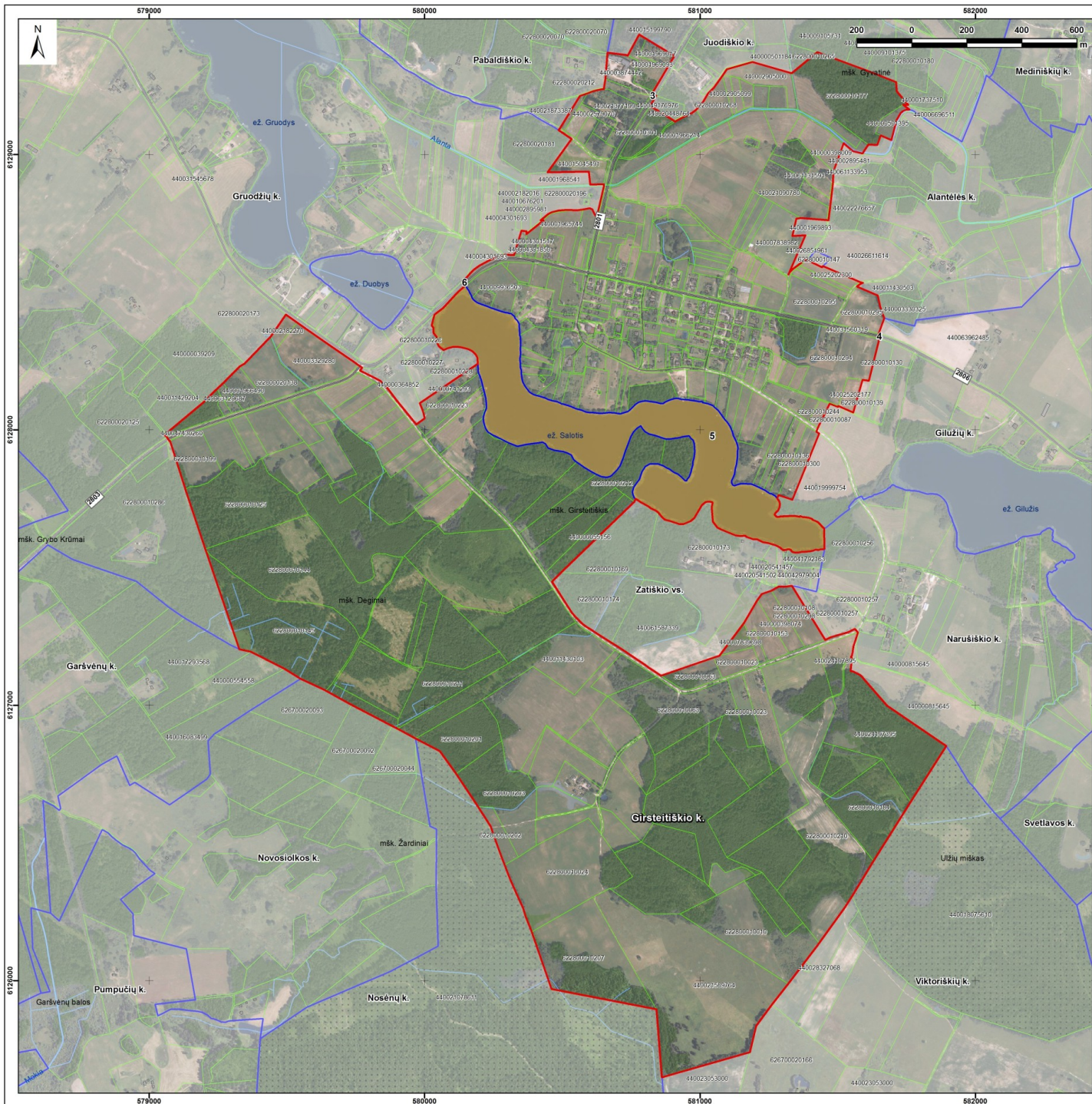
Balninkų mstl.:	
esamas plotas - 829,22 ha	
siūlomas plotas - 171,19 ha	
Nr.	Plotas, ha
2	- 658,03
Suma	- 658,03

SUTARTINIAI ŽYMĖJIMAI	
	siūloma gyvenamosios vietovės teritorija
	esama gyvenamosios vietovės teritorijos riba
	žemės sklypo riba
	numatoma priskirti teritorija (+)
	numatoma išskirti teritorija (-)
	savivaldybės riba
	magistralinis kelias
	krašto kelias
	rajoninis kelias
	vietinės reikšmės kelias
	kiti keliai
	valstybinės reikšmės miškas
	vandentakis

1994 metų Lietuvos koordinacių sistema

Duomenų šaltiniai:
Lietuvos Respublikos teritorijos M 1:10 000 skaltmeninis rastinis ortofotografinis žemėlapis ORT10LT
@Nacionalinė žemės tarnyba prie Aplinkos ministerijos, 2024
Georeferencinio pagrindo kadastro duomenys @Lietuvos Respublikos aplinkos ministerija, 2025
Lietuvos Respublikos miškų valstybės kadastro duomenys @Lietuvos Respublikos aplinkos ministerijos, 2025
Lietuvos Respublikos nekilnojamojo turto registro duomenys @VĮ Registrų centras, 2025

Atestato Nr.	UAB „Daugėla“ A. Smetonos 8-2, 01115 Vilnius Tel./faks.: (8 5) 273 3385			MOLĒTŲ RAJONO SAVIVALDYBĒS GYVENAMŪJŲ VIETŪVIŲ TERITORIJŲ RIBŲ IR PAVADINIMŲ KEITIMO PLANAS	
	1GKV-917	Proj. vadovas L. Sladkevičius	2025-09		
	Vykdytojas Dr. G. Sakalauskienė	2025-09		1	
	Vykdytojas N. Gerdvilis	2025-09		Lapas	Lapų sk.
	Užsakovas: Molėtų rajono savivaldybės administracija			2	35



MOLĖTŲ RAJONO SAVIVALDYBĖS GYVENAMŲJŲ VIETŲ VIETŲ TERITORIJŲ RIBŲ IR PAVADINIMŲ KEITIMO PLANAS M 1:10 000

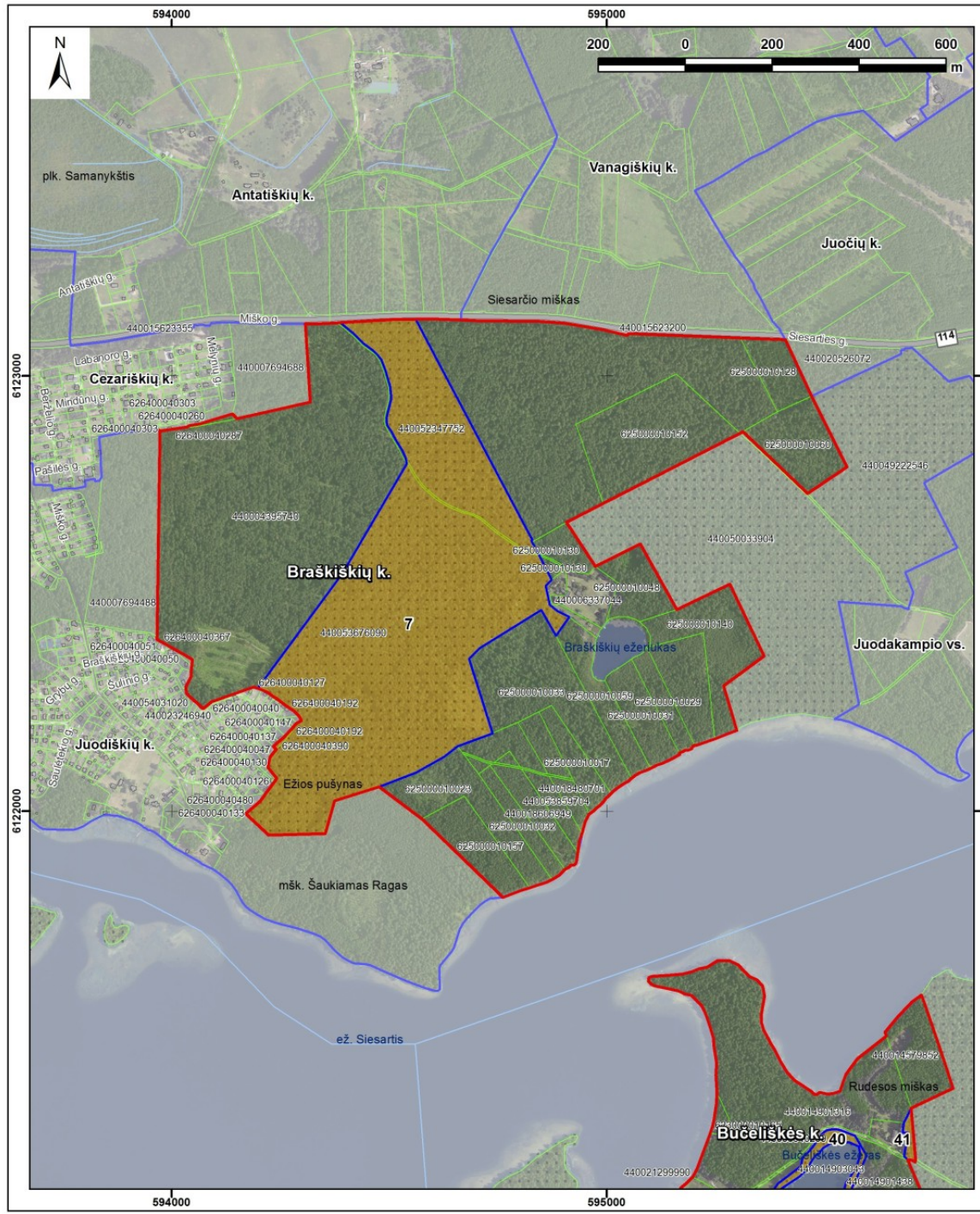
Girsteitiškio k.:	Nr.	Plotas, ha
esamas plotas - 489,29 ha	3	+ 0,01
siūlomas plotas - 523,54 ha	4	+ 0,01
	5	+ 34,22
	6	+ 0,02
	Suma	+ 34,25

- ### SUTARTINIAI ŽYMĖJIMAI
- siūloma gyvenamosios vietovės teritorija
 - esama gyvenamosios vietovės teritorijos riba
 - žemės sklypo riba
 - numatoma priskirti teritorija (+)
 - numatoma išskirti teritorija (-)
 - savivaldybės riba
 - magistralinis kelias
 - krašto kelias
 - rajoninis kelias
 - vietinės reikšmės kelias
 - kiti keliai
 - valstybinės reikšmės miškas
 - vandentakis

1994 metų Lietuvos koordinatų sistema

Duomenų šaltiniai:
 Lietuvos Respublikos teritorijos M 1:10 000 skaltmeninis satrinis ortofotografinis žemėlapis CRT10LT
 @ Nacionalinė žemės tarnyba prie Aplinkos ministerijos, 2024
 Georeferencinio pagrindo kadastro duomenys @ Lietuvos Respublikos aplinkos ministerija, 2025
 Lietuvos Respublikos miškų valdybės kadastro duomenys @ Lietuvos Respublikos aplinkos ministerija, 2025
 Lietuvos Respublikos nekilnojamojo turto registro duomenys @ VĮ Registrų centras, 2025

Atestato Nr.:	UAB „Daugėla“ A. Smetonos 8-2, 01115 Vilnius Tel./faks.: (8 5) 273 3385		MOLĖTŲ RAJONO SAVIVALDYBĖS GYVENAMŲJŲ VIETŲ VIETŲ TERITORIJŲ RIBŲ IR PAVADINIMŲ KEITIMO PLANAS
1GKV-917	Proj. vadovas L. Sladkevičius	2025-09	Girsteitiškio k. M 1:10 000
	Vykdytojas Dr. G. Sakalauskienė	2025-09	Laida 1
	Vykdytojas N. Gerdvilis	2025-09	Lapas 3
	Užsakovas: Molėtų rajono savivaldybės administracija		Lapų sk. 35



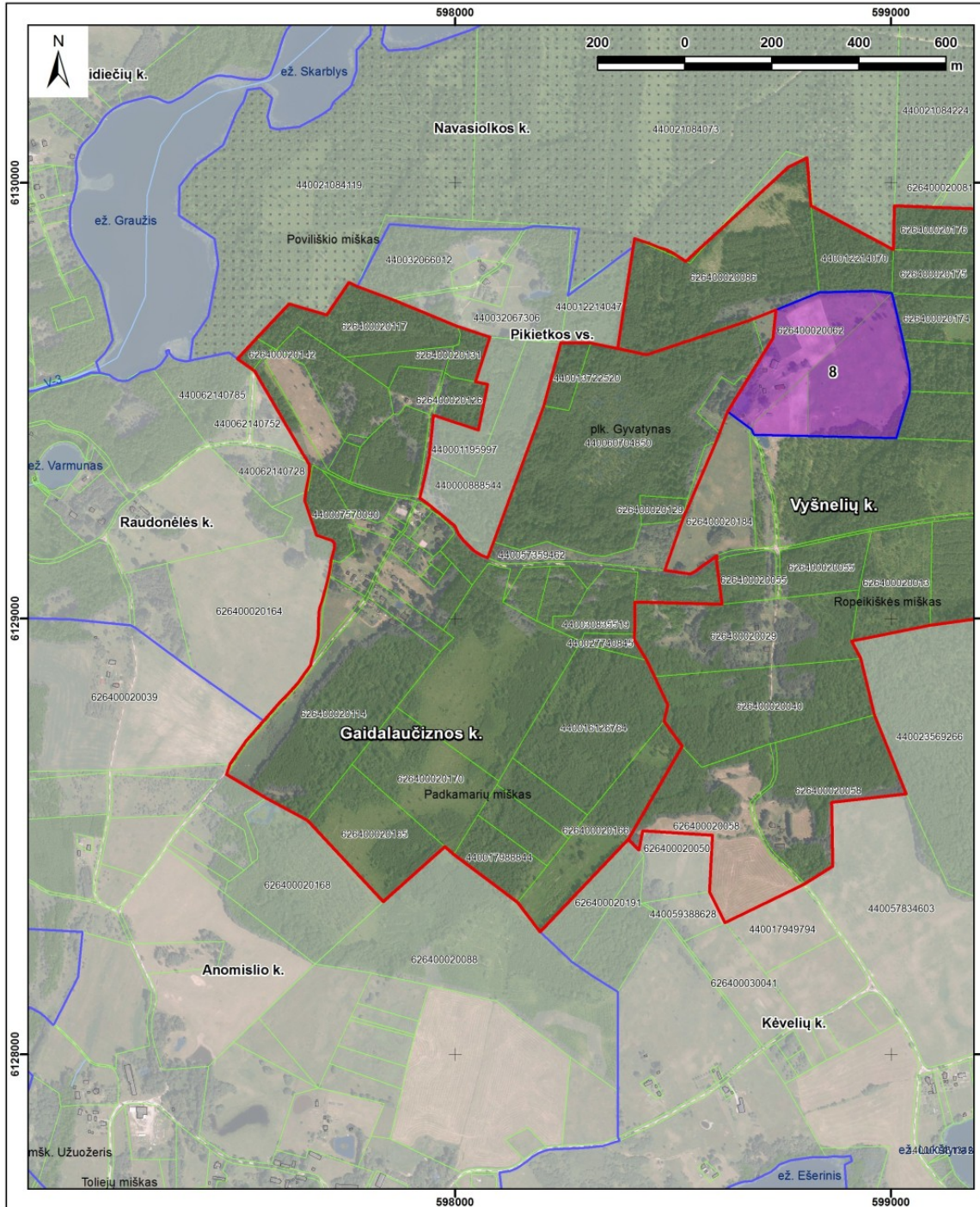
MOLĖTŲ RAJONO SAVIVALDYBĖS GYVENAMŪJŲ VIETŲIŲ TERITORIJŲ RIBŲ IR PAVADINIMŲ KEITIMO PLANAS M 1:10 000

Braškiškų k.:		
esamas plotas -	93,85	ha
siūlomas plotas -	131,89	ha
Suma	+ 38,04	

SUTARTINIAI ŽYMĖJIMAI	
	siūloma gyvenamosios vietovės teritorija
	esama gyvenamosios vietovės teritorijos riba
	žemės sklypo riba
	numatoma priskirti teritorija (+)
	numatoma išskirti teritorija (-)
	savivaldybės riba
	magistralinis kelias
	krašto kelias
	rajoninis kelias
	vietinės reikšmės kelias
	kiti keliai
	valstybinės reikšmės miškas
	vandentakis

1994 metų Lietuvos koordinacių sistema
 Duomenų šaltiniai:
 Lietuvos Respublikos teritorijos M 1:10 000 skaitmeninis rastinis ortofotografinis žemėlapis ORT10LT
 @Nacionalinė žemės tarnyba prie Aplinkos ministerijos, 2024
 Georeferencinio pagrindo kadastro duomenys @Lietuvos Respublikos aplinkos ministerija, 2025
 Lietuvos Respublikos miškų valstybės kadastro duomenys @Lietuvos Respublikos aplinkos ministerija, 2025
 Lietuvos Respublikos nekilnojamojo turto registro duomenys @VĮ Registrų centras, 2025

Atestato Nr.	UAB „Daugėla“ A. Smetonos 8-2, 01115 Vilnius Tel./faks.: (8 5) 273 3385			MOLĖTŲ RAJONO SAVIVALDYBĖS GYVENAMŪJŲ VIETŲIŲ TERITORIJŲ RIBŲ IR PAVADINIMŲ KEITIMO PLANAS		
	1GKV-917	Proj. vadovas	L. Sladkevičius			2025-09
	Vykdytojas	Dr. G. Sakalauskiene	2025-09	<i>[Signature]</i>	Braškiškų k. M 1:10 000	
	Vykdytojas	N. Gerdvilis	2025-09	<i>[Signature]</i>		
Užsakovas: Molėtų rajono savivaldybės administracija					Lapas	Lapų sk.
					4	35



MOLĖTŲ RAJONO SAVIVALDYBĖS GYVENAMŪJŲ VIETŲVIŲ TERITORIJŲ RIBŲ IR PAVADINIMŲ KEITIMO PLANAS M 1:10 000

Gaidalaučiznos k.:		
esamas plotas -	116,75	ha
siūlomas plotas -	105,87	ha
Suma	-	10,88

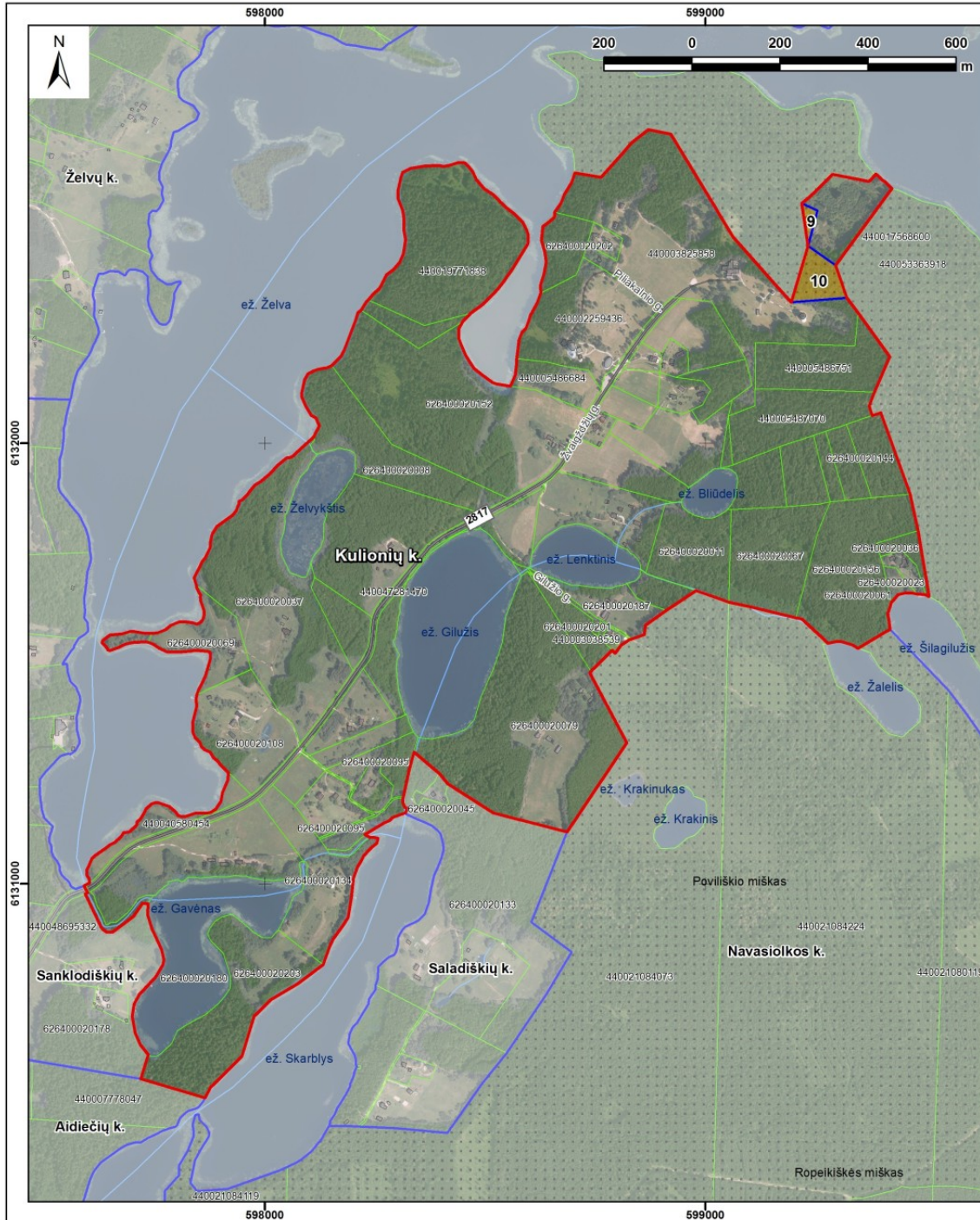
SUTARTINIAI ŽYMĖJIMAI

- siūloma gyvenamosios vietovės teritorija
- esama gyvenamosios vietovės teritorijos riba
- žemės sklypo riba
- numatoma priskirti teritorija (+)
- numatoma išskirti teritorija (-)
- savivaldybės riba
- magistralinis kelias
- krašto kelias
- rajoninis kelias
- vietinės reikšmės kelias
- kiti keliai
- valstybinės reikšmės miškas
- vandentakis

1994 metų Lietuvos koordinacijų sistema

Duomenų šaltiniai:
 Lietuvos Respublikos teritorijos M 1:10 000 skaitmeninis rastinis ortofotografinis žemėlapis ORT10LT
 @Nacionalinė žemės tarnyba prie Aplinkos ministerijos, 2024
 Georeferencinio pagrindo kadastro duomenys @Lietuvos Respublikos aplinkos ministerija, 2025
 Lietuvos Respublikos miškų valstybės kadastro duomenys @Lietuvos Respublikos aplinkos ministerija, 2025
 Lietuvos Respublikos nekilnojamojo turto registro duomenys @VĮ Registrų centras, 2025

Atestato Nr.				MOLĖTŲ RAJONO SAVIVALDYBĖS GYVENAMŪJŲ VIETŲVIŲ TERITORIJŲ RIBŲ IR PAVADINIMŲ KEITIMO PLANAS	
1GKV-917	Proj. vadovas	L. Sladkevičius	2025-09	Gaidalaučiznos k. M 1:10 000	
	Vykdytojas	Dr. G. Sakalauskiene	2025-09		
	Vykdytojas	N. Gerdvilis	2025-09		
Užsakovas: Molėtų rajono savivaldybės administracija				Lapas	Lapų sk.
				5	35



MOLĖTŲ RAJONO SAVIVALDYBĖS GYVENAMŪJŲ VIETŲŲ TERITORIJŲ RIBŲ IR PAVADINIMŲ KEITIMO PLANAS M 1:10 000

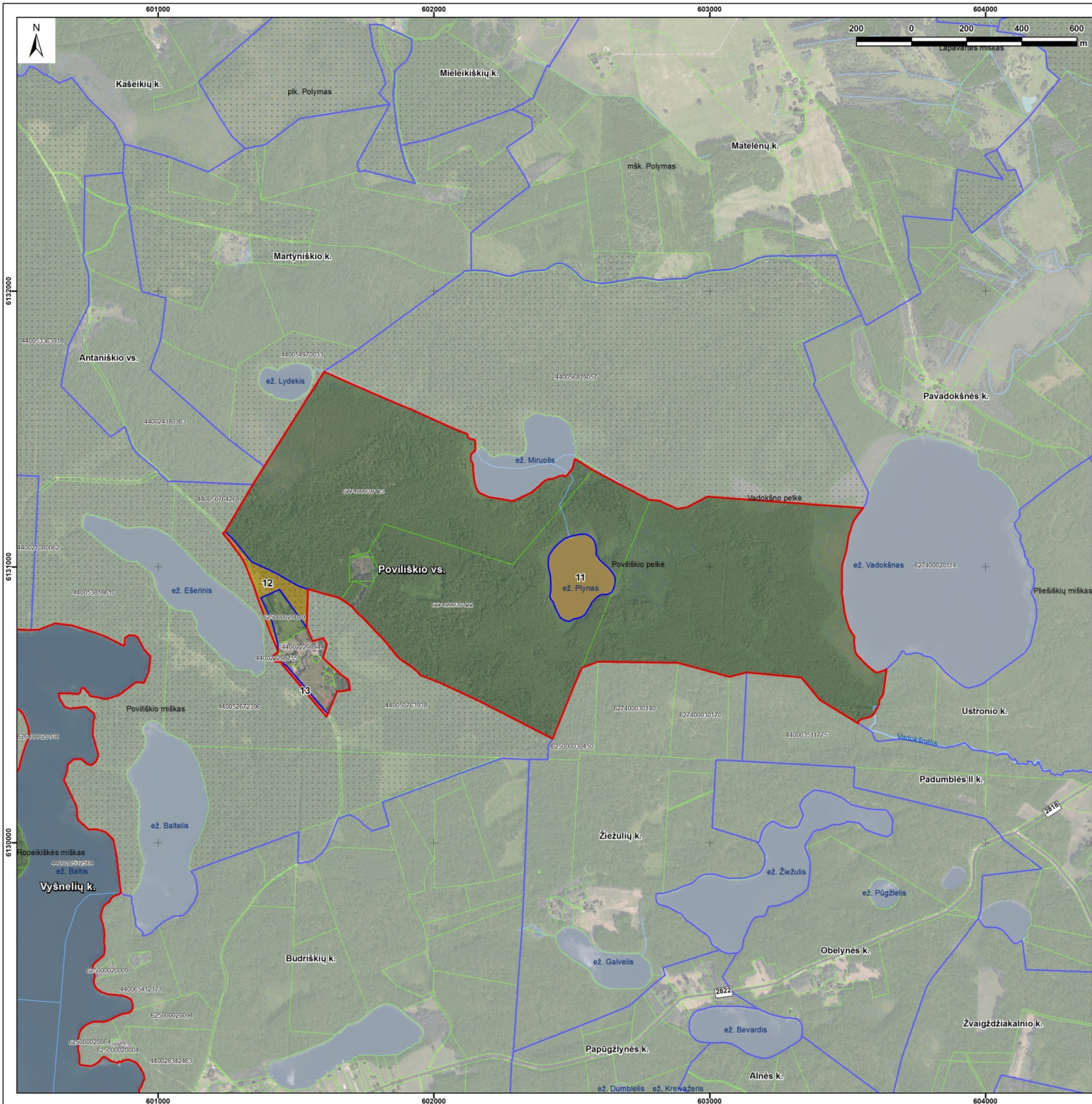
Kulionių k.:	
esamas plotas - 189,01 ha	
siūlomas plotas - 190,13 ha	
Nr.	Plotas, ha
9	+ 0,16
10	+ 0,96
Suma	+ 1,12

SUTARTINIAI ŽYMĖJIMAI	
	siūloma gyvenamosios vietovės teritorija
	esama gyvenamosios vietovės teritorijos riba
	žemės sklypo riba
	numatoma priskirti teritorija (+)
	numatoma išskirti teritorija (-)
	savivaldybės riba
	magistralinis kelias
	krašto kelias
	rajoninis kelias
	vietinės reikšmės kelias
	kiti keliai
	valstybinės reikšmės miškas
	vandentakis

1994 metų Lietuvos koordinacių sistema

Duomenų šaltiniai:
Lietuvos Respublikos teritorijos M 1:10 000 skaltmeninis rastrinis ortofotografinis žemėlapis ORT10LT
@Nacionalinė žemės tarnyba prie Aplinkos ministerijos, 2024
Georeferencinio pagrindo kadastro duomenys @Lietuvos Respublikos aplinkos ministerija, 2025
Lietuvos Respublikos miškų valstybės kadastro duomenys @Lietuvos Respublikos aplinkos ministerija, 2025
Lietuvos Respublikos nekilnojamojo turto registro duomenys @VĮ Registrų centras, 2025

Atestato Nr.	UAB „Daugėla“ A. Smetonos 8-2, 01115 Vilnius Tel./faks.: (8 5) 273 3385			MOLĖTŲ RAJONO SAVIVALDYBĖS GYVENAMŪJŲ VIETŲŲ TERITORIJŲ RIBŲ IR PAVADINIMŲ KEITIMO PLANAS	
	1GKV-917	Proj. vadovas L. Sladkevičius	2025-09		
	Vykdytojas Dr. G. Sakalauskienė	2025-09		Kulionių k. M 1:10 000	
	Vykdytojas N. Gerdvilis	2025-09			
Užsakovas: Molėtų rajono savivaldybės administracija				Lapas	Lapų sk.
				6	35



MOLĖTŲ RAJONO SAVIVALDYBĖS GYVENAMŲJŲ VIETŲŲ TERITORIJŲ RIBŲ IR PAVADINIMŲ KEITIMO PLANAS M 1:10 000

Poviliškio vs.:	Nr.	Plotas, ha
esamas plotas - 160,69 ha	11	+ 5,18
siūlomas plotas - 168,56 ha	12	+ 2,46
	13	+ 0,23
	Suma	+ 7,87

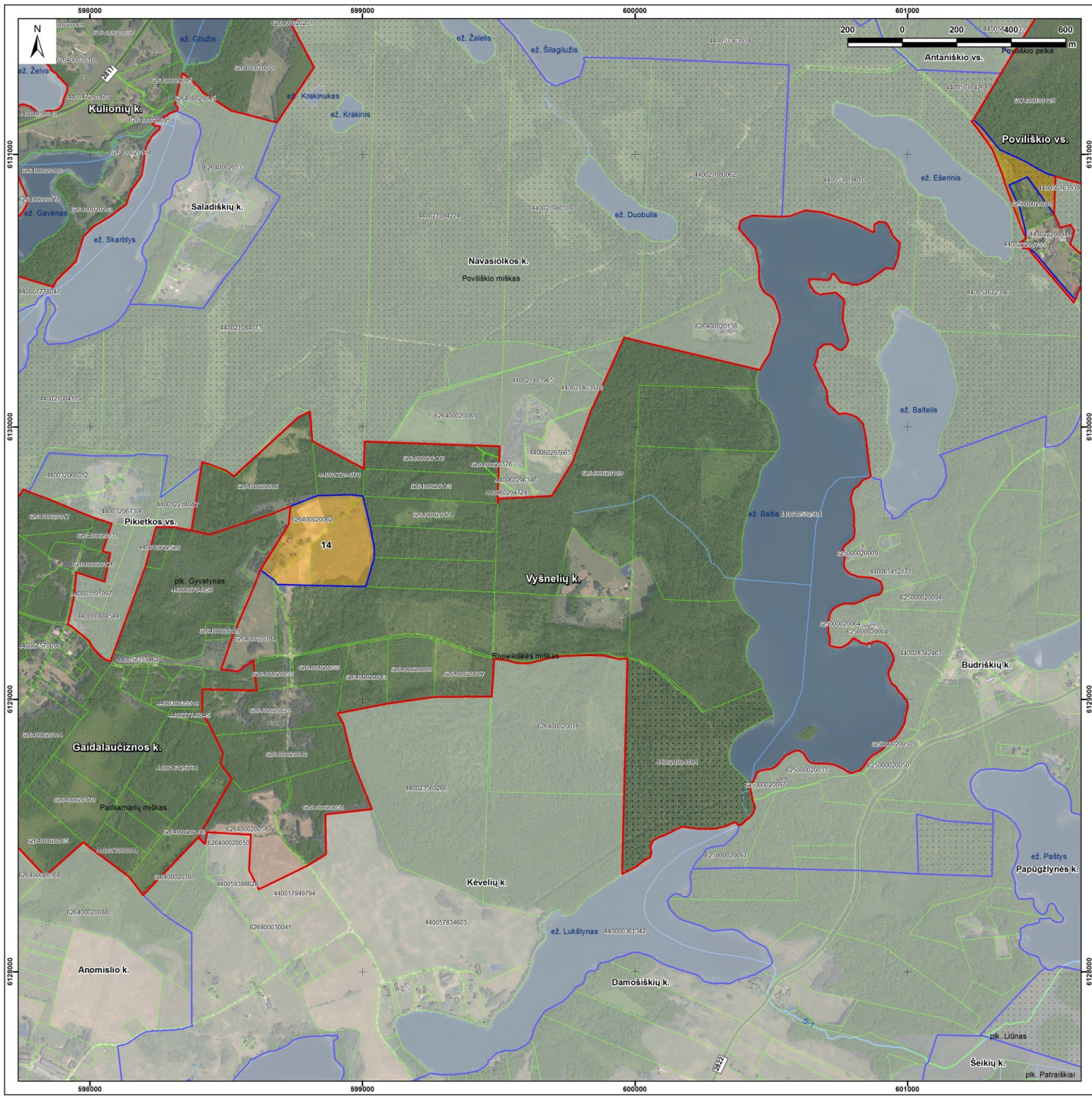
SUTARTINIAI ŽYMĖJIMAI

- siūloma gyvenamosios vietovės teritorija
- esama gyvenamosios vietovės teritorijos riba
- žemės sklypo riba
- numatoma priskirti teritorija (+)
- numatoma išskirti teritorija (-)
- savivaldybės riba
- magistralinis kelias
- krašto kelias
- rajoninis kelias
- vietinės reikšmės kelias
- kiti keliai
- valstybinės reikšmės miškas
- vandentakis

1994 metų Lietuvos koordinatų sistema

Duomenų šaltiniai:
Lietuvos Respublikos teritorijos M 1:10 000 skaltmeninis satrinis ortofotografinis žemėlapis CRT10LT
@ Nacionalinė žemės tarnyba prie Aplinkos ministerijos, 2024
Georeferencinio pagrindo kadastro duomenys @ Lietuvos Respublikos aplinkos ministerija, 2025
Lietuvos Respublikos miškų valdybės kadastro duomenys @ Lietuvos Respublikos aplinkos ministerija, 2025
Lietuvos Respublikos nekilnojamojo turto registro duomenys @ VĮ Registrų centras, 2025

Atestato Nr.	UAB „Daugėlė“ A. Smetonos 8-2, 01115 Vilnius Tel./faks.: (8 5) 273 3385			MOLĖTŲ RAJONO SAVIVALDYBĖS GYVENAMŲJŲ VIETŲŲ TERITORIJŲ RIBŲ IR PAVADINIMŲ KEITIMO PLANAS	
	19KV-917	Proj. vadovas	L. Sladkevičius	2025-09	Poviliškio vs. M 1:10 000
	Vykdytojas	Dr. G. Sakalauskiene	2025-09		Laida 1
	Vykdytojas	N. Gerdvilis	2025-09		Lapas 7
	Užsakovas: Molėtų rajono savivaldybės administracija				Lapų sk. 35



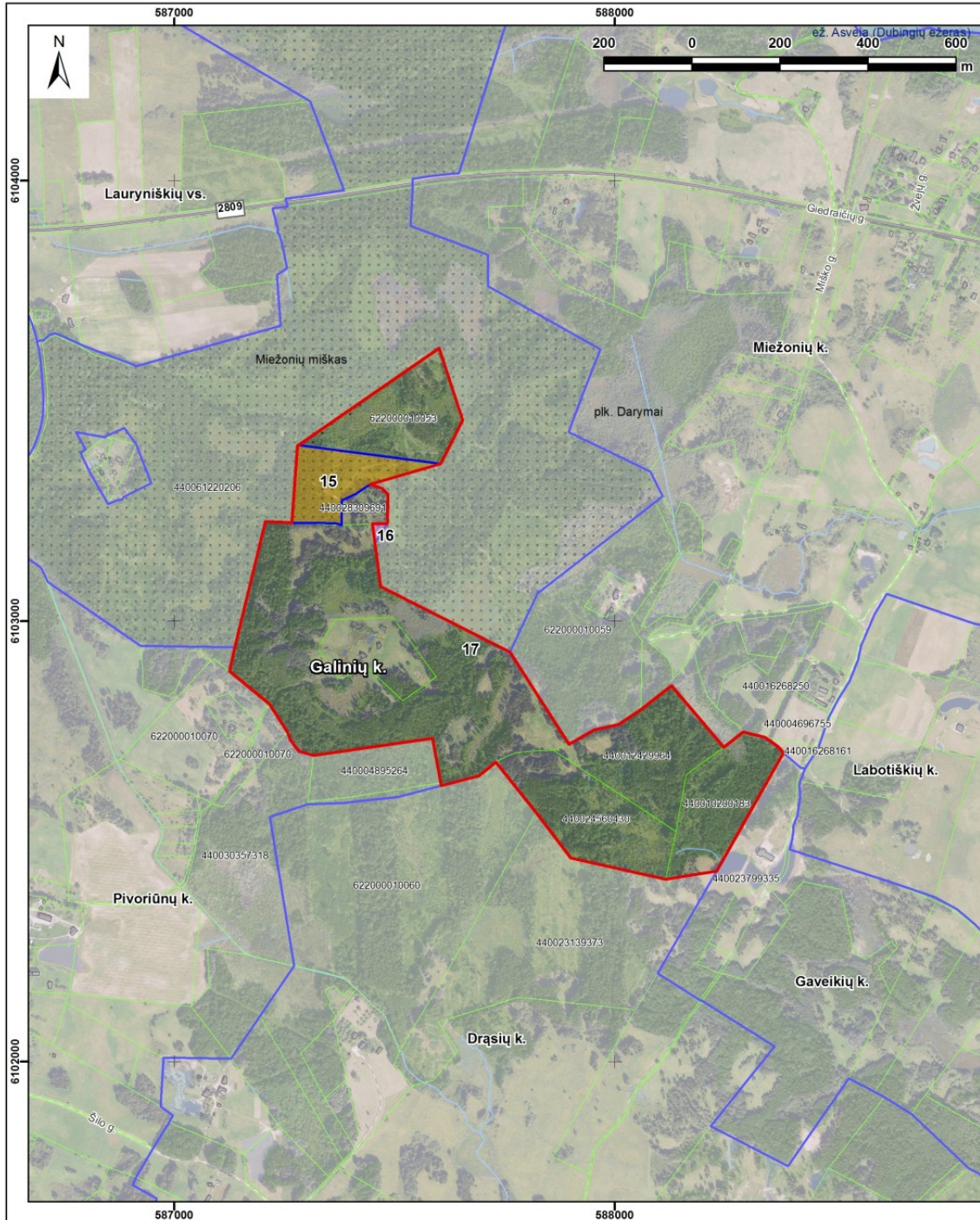
MOLĖTŲ RAJONO SAVIVALDYBĖS GYVENAMŲJŲ VIETŲŲ TERITORIJŲ RIBŲ IR PAVADINIMŲ KEITIMO PLANAS M 1:10 000

Vyšnelių k.: esamas plotas - 303,32 ha siūlomas plotas - 314,20 ha	<table border="1" style="width: 100%; border-collapse: collapse;"> <tr> <th style="width: 10%;">Nr.</th> <th style="width: 10%;">Plotas, ha</th> </tr> <tr> <td style="text-align: center;">14</td> <td style="text-align: center;">+ 10,88</td> </tr> <tr> <td style="text-align: center;">Suma</td> <td style="text-align: center;">+ 10,88</td> </tr> </table>	Nr.	Plotas, ha	14	+ 10,88	Suma	+ 10,88
Nr.	Plotas, ha						
14	+ 10,88						
Suma	+ 10,88						

- SUTARTINIAI ŽYMĖJIMAI**
- siūloma gyvenamosios vietovės teritorija
 - esama gyvenamosios vietovės teritorijos riba
 - žemės sklypo riba
 - numatoma priskirti teritorija (+)
 - numatoma išskirti teritorija (-)
 - savivaldybės riba
 - magistralinis kelias
 - krašto kelias
 - rajoninis kelias
 - vietinės reikšmės kelias
 - kiti keliai
 - valstybinės reikšmės miškas
 - vandentakis

1994 metų Lietuvos koordinatų sistema
 Duomenų šaltiniai:
 Lietuvos Respublikos teritorijos M 1:10 000 skaltmeninis satrinis ortofotografinis žemėlapis CRT10LT
 @ Nacionalinė žemės tarnyba prie Aplinkos ministerijos, 2024
 Georeferencinio pagrindo kadastro duomenys @ Lietuvos Respublikos aplinkos ministerija, 2025
 Lietuvos Respublikos miškų valdybės kadastro duomenys @ Lietuvos Respublikos aplinkos ministerija, 2025
 Lietuvos Respublikos nekilnojamojo turto registro duomenys @ VI Registrų centras, 2025

Atestato Nr.	UAB „Daugėla“ A. Smetonos š-2, 01115 Vilnius Tel./faks.: (8 5) 273 3385		MOLĖTŲ RAJONO SAVIVALDYBĖS GYVENAMŲJŲ VIETŲŲ TERITORIJŲ RIBŲ IR PAVADINIMŲ KEITIMO PLANAS
19KV-917	Proj. vadovas L. Sladkevičius	2025-09	Vyšnelių k. M 1:10 000
	Vykdytojas Dr. G. Sakalauskienė	2025-09	Laida
	Vykdytojas N. Gerdvilis	2025-09	Lapų sk.
	Užsakovas: Molėtų rajono savivaldybės administracija		8 35



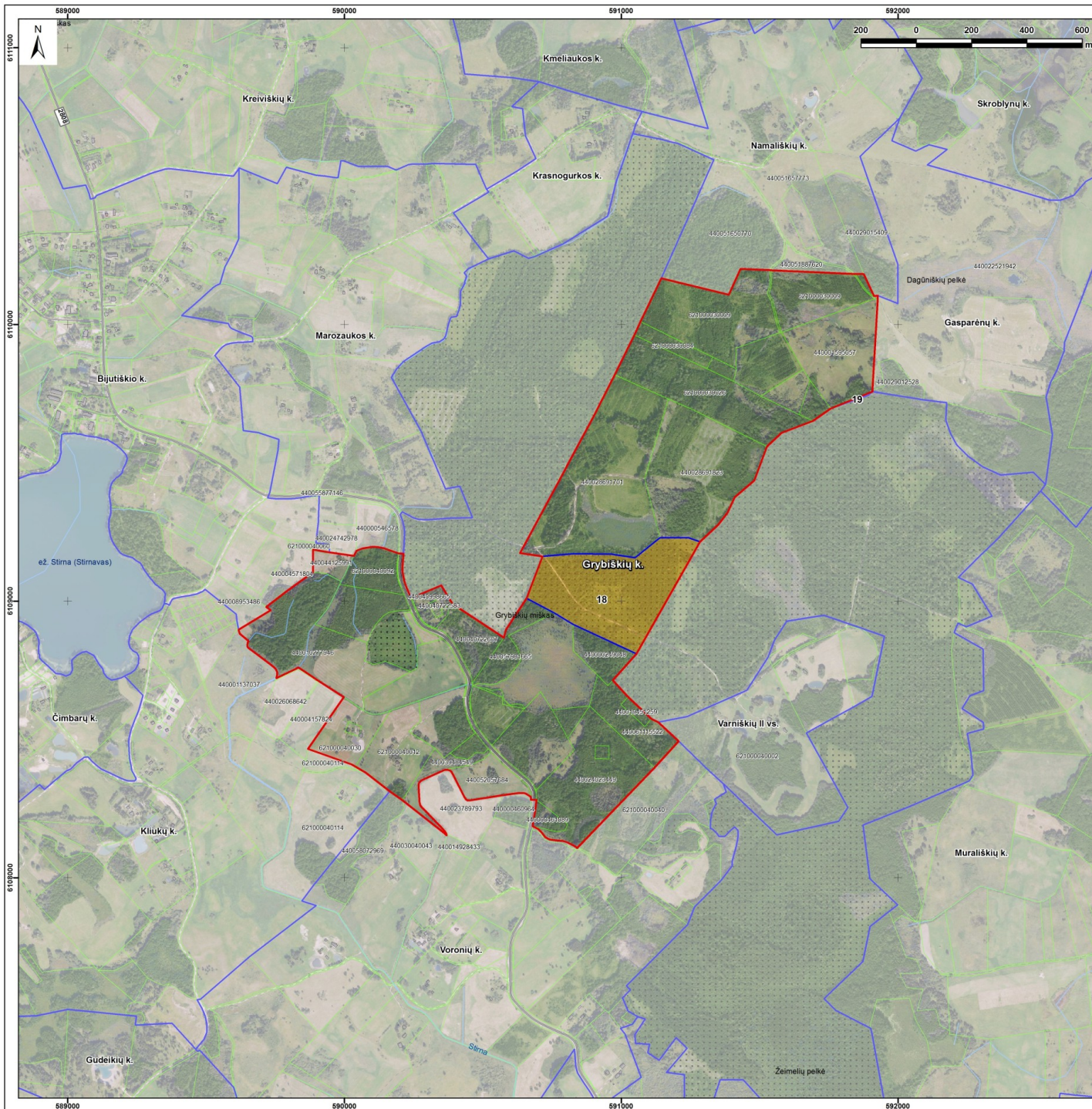
MOLĖTŲ RAJONO SAVIVALDYBĖS GYVENAMŪJŲ VIETŲŲ TERITORIJŲ RIBŲ IR PAVADINIMŲ KEITIMO PLANAS M 1:10 000

Galinių k.:	
esamas plotas - 47,62 ha	
siūlomas plotas - 50,54 ha	
Nr.	Plotas, ha
15	+ 2,96
16	- 0,07
17	+ 0,03
Suma	+ 2,92

SUTARTINIAI ŽYMĖJIMAI	
	siūloma gyvenamosios vietovės teritorija
	esama gyvenamosios vietovės teritorijos riba
	žemės sklypo riba
	numatoma priskirti teritorija (+)
	numatoma išskirti teritorija (-)
	savivaldybės riba
	magistralinis kelias
	krašto kelias
	rajoninis kelias
	vietinės reikšmės kelias
	kiti keliai
	valstybinės reikšmės miškas
	vandentakis

1994 metų Lietuvos koordinacių sistema
 Duomenų šaltiniai:
 Lietuvos Respublikos teritorijos M 1:10 000 skaitmeninis rastinis ortofotografinis žemėlapis ORT10LT
 @Nacionalinė žemės tarnyba prie Aplinkos ministerijos, 2024
 Georeferencinio pagrindo kadastro duomenys @Lietuvos Respublikos aplinkos ministerija, 2025
 Lietuvos Respublikos miškų valstybės kadastro duomenys @Lietuvos Respublikos aplinkos ministerija, 2025
 Lietuvos Respublikos nekilnojamojo turto registro duomenys @VĮ Registrų centras, 2025

Atestato Nr.	UAB „Daugėla“ A. Smetonos 8-2, 01115 Vilnius Tel./faks.: (8 5) 273 3385			MOLĖTŲ RAJONO SAVIVALDYBĖS GYVENAMŪJŲ VIETŲŲ TERITORIJŲ RIBŲ IR PAVADINIMŲ KEITIMO PLANAS	
	1GKV-917	Proj. vadovas L. Sladkevičius	2025-09		
	Vykdytojas Dr. G. Sakalauskiene	2025-09		Galinių k. M 1:10 000	
	Vykdytojas N. Gerdvilis	2025-09			
Užsakovas: Molėtų rajono savivaldybės administracija				Lapas	Lapų sk.
				9	35



MOLĖTŲ RAJONO SAVIVALDYBĖS GYVENAMŲJŲ VIETŲŲ TERITORIJŲ RIBŲ IR PAVADINIMŲ KEITIMO PLANAS M 1:10 000

Grybiškių k.:	
esamas plotas - 167,11 ha	
siūlomas plotas - 181,59 ha	
Suma + 14,48	

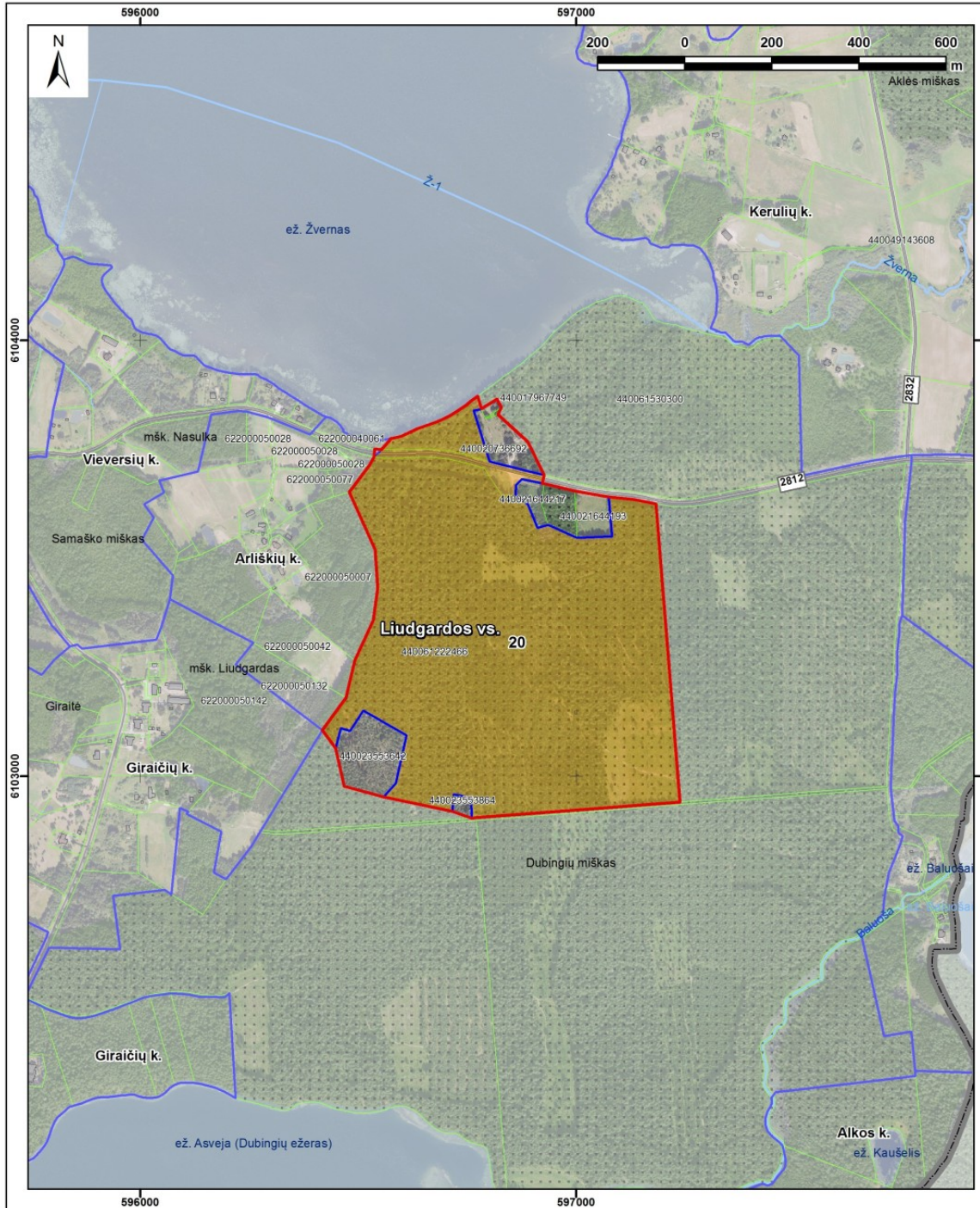
Nr.	Plotas, ha
18	+ 14,53
19	- 0,05
Suma	+ 14,48

- SUTARTINIAI ŽYMĖJIMAI**
- siūloma gyvenamosios vietovės teritorija
 - esama gyvenamosios vietovės teritorijos riba
 - žemės sklypo riba
 - numatoma priskirti teritorija (+)
 - numatoma išskirti teritorija (-)
 - savivaldybės riba
 - magistralinis kelias
 - krašto kelias
 - rajoninis kelias
 - vietinės reikšmės kelias
 - kiti keliai
 - valstybinės reikšmės miškas
 - vandentakis

1994 metų Lietuvos koordinacių sistema

Duomenų šaltiniai:
Lietuvos Respublikos teritorijos M 1:10 000 skalmeninės satrnis ortofotografinis žemėlapis CRT10LT
@ Nacionalinė žemės tarnyba prie Aplinkos ministerijos, 2024
Georeferencinio pagrindo kadastro duomenys @ Lietuvos Respublikos aplinkos ministerija, 2025
Lietuvos Respublikos miškų valdybės kadastro duomenys @ Lietuvos Respublikos aplinkos ministerija, 2025
Lietuvos Respublikos nekilnojamojo turto registro duomenys @ VI Registrų centras, 2025

Atestato Nr.	UAB „Daugėlė“ A. Smetonos 8-2, 01115 Vilnius Tel./faks.: (8 5) 273 3385		MOLĖTŲ RAJONO SAVIVALDYBĖS GYVENAMŲJŲ VIETŲŲ TERITORIJŲ RIBŲ IR PAVADINIMŲ KEITIMO PLANAS
1GKV-917	Proj. vadovas L. Sladkevicius	2025-09	Grybiškių k.
	Vykdytojas Dr. G. Sakalauskiene	2025-09	M 1:10 000
	Vykdytojas N. Gerdvilis	2025-09	Lapas 10 / Lapų sk. 35
	Užsakovas: Molėtų rajono savivaldybės administracija		



MOLĖTŲ RAJONO SAVIVALDYBĖS GYVENAMŪJŲ VIETŲŲ TERITORIJŲ RIBŲ IR PAVADINIMŲ KEITIMO PLANAS M 1:10 000

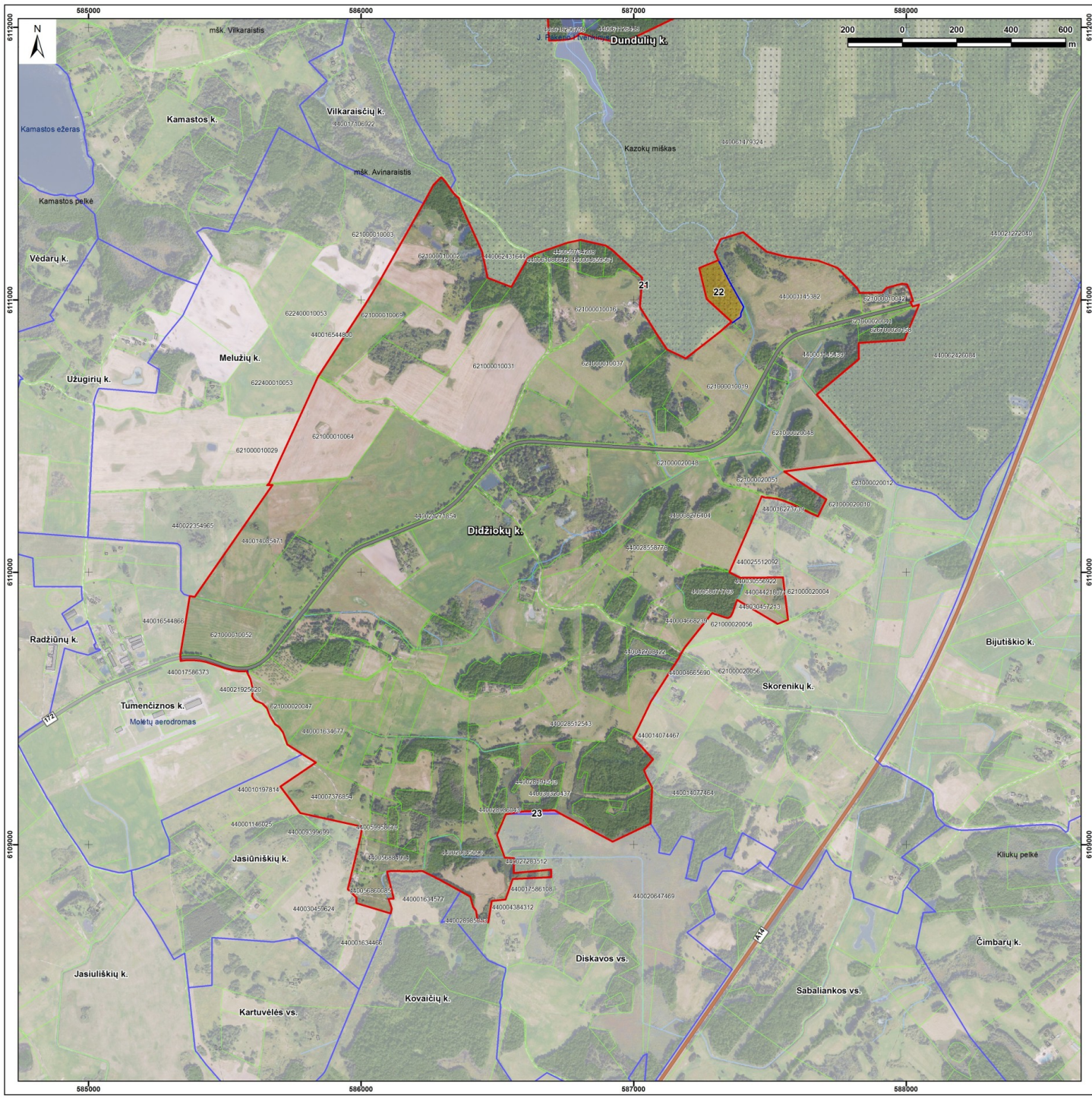
Liudgardos vs.:	
esamas plotas - 5,61 ha	
siūlomas plotas - 57,76 ha	
Suma	+ 52,15

SUTARTINIAI ŽYMĖJIMAI

- siūloma gyvenamosios vietovės teritorija
- esama gyvenamosios vietovės teritorijos riba
- žemės sklypo riba
- numatoma priskirti teritorija (+)
- numatoma išskirti teritorija (-)
- savivaldybės riba
- magistralinis kelias
- krašto kelias
- rajoninis kelias
- vietinės reikšmės kelias
- kiti keliai
- valstybinės reikšmės miškas
- vandentakis

1994 metų Lietuvos koordinacijų sistema
 Duomenų šaltiniai:
 Lietuvos Respublikos teritorijos M 1:10 000 skaitmeninis rastinis ortofotografinis žemėlapis ORT10LT
 @Nacionalinė žemės tarnyba prie Aplinkos ministerijos, 2024
 Georeferencinio pagrindo kadastro duomenys @Lietuvos Respublikos aplinkos ministerija, 2025
 Lietuvos Respublikos miškų valstybės kadastro duomenys @Lietuvos Respublikos aplinkos ministerija, 2025
 Lietuvos Respublikos nekilnojamojo turto registro duomenys @VĮ Registrų centras, 2025

Atestato Nr.	UAB „Daugėla“ A. Smetonos 8-2, 01115 Vilnius Tel./faks.: (8 5) 273 3385			MOLĖTŲ RAJONO SAVIVALDYBĖS GYVENAMŪJŲ VIETŲŲ TERITORIJŲ RIBŲ IR PAVADINIMŲ KEITIMO PLANAS	
1GKV-917	Proj. vadovas	L. Sladkevičius	2025-09	Liudgardos vs. M 1:10 000	
	Vykdytojas	Dr. G. Sakalauskienė	2025-09	Lapas	Lapų sk.
	Vykdytojas	N. Gerdvilis	2025-09	11	35
Užsakovas: Molėtų rajono savivaldybės administracija					



MOLĖTŲ RAJONO SAVIVALDYBĖS GYVENAMŲJŲ VIETŲŲ TERITORIJŲ RIBŲ IR PAVADINIMŲ KEITIMO PLANAS M 1:10 000

Didžiųjų k.:		Nr.	Plotas, ha
esamas plotas - 380,52 ha		21	+ 0,02
siūlomas plotas - 382,32 ha		22	+ 1,96
		23	- 0,18
		Suma	+ 1,80

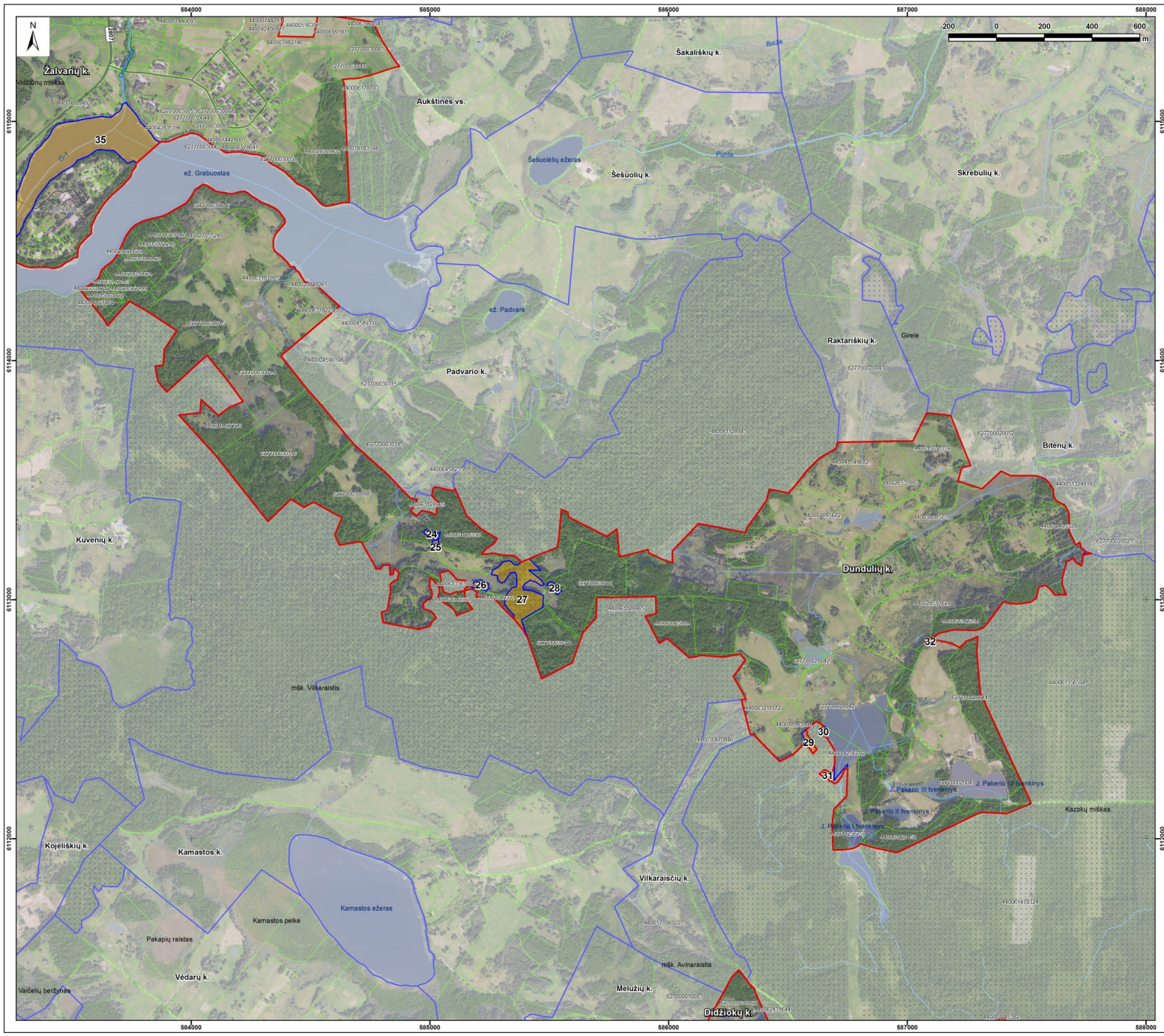
SUTARTINIAI ŽYMĖJIMAI

- siūloma gyvenamosios vietovės teritorija
- esama gyvenamosios vietovės teritorijos riba
- žemės sklypo riba
- numatoma priskirti teritorija (+)
- numatoma išskirti teritorija (-)
- savivaldybės riba
- magistralinis kelias
- krašto kelias
- rajoninis kelias
- vietinės reikšmės kelias
- kiti keliai
- valstybinės reikšmės miškas
- vandentakis

1994 metų Lietuvos koordinacinė sistema

Duomenų šaltiniai:
Lietuvos Respublikos teritorijos M 1:10 000 skaltmeninis satrinis ortofotografinis žemėlapis CRT10LT
@ Nacionalinė žemės tarnyba prie Aplinkos ministerijos, 2024
Georeferencinio pagrindo kadastro duomenys @ Lietuvos Respublikos aplinkos ministerija, 2025
Lietuvos Respublikos miškų valdybės kadastro duomenys @ Lietuvos Respublikos aplinkos ministerija, 2025
Lietuvos Respublikos nekilnojamojo turto registro duomenys @ VĮ Registrų centras, 2025

Atestato Nr.	UAB „Daugėla“ A. Smetonos 8-2, 01115 Vilnius Tel./faks.: (8 5) 273 3385		MOLĖTŲ RAJONO SAVIVALDYBĖS GYVENAMŲJŲ VIETŲŲ TERITORIJŲ RIBŲ IR PAVADINIMŲ KEITIMO PLANAS
1GKV-917	Proj. vadovas L. Sladkevčius	2025-09	Didžiųjų k. M 1:10 000
	Vykdytojas Dr. G. Sakalauskiene	2025-09	
	Vykdytojas N. Gerdvilis	2025-09	
	Užsakovas: Molėtų rajono savivaldybės administracija		Laida 1
			Lapas 12
			Lapų sk. 35



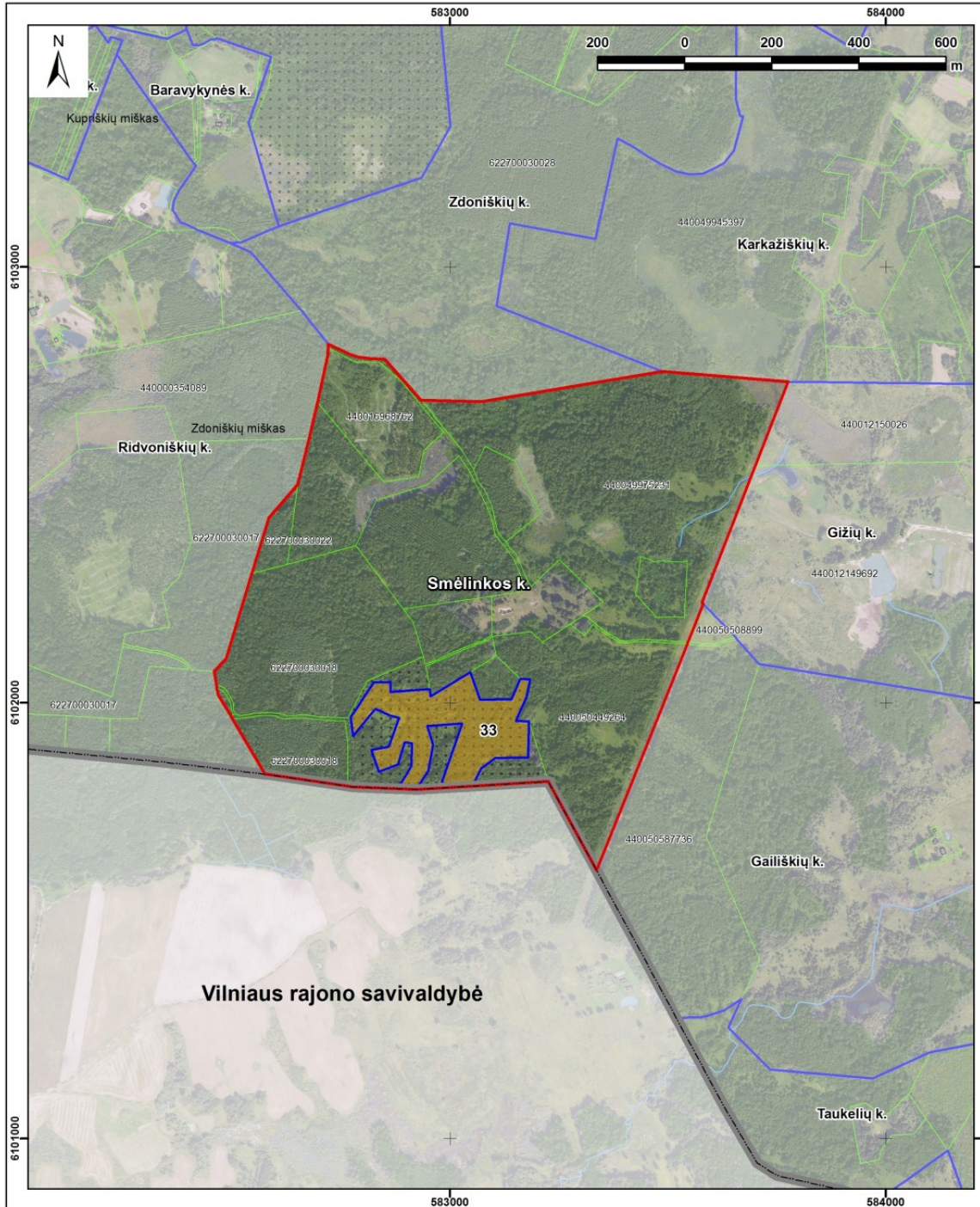
**MOLĖTŲ RAJONO SAVIVALDYBĖS
GYVENAMŲJŲ VIETŲŲ TERITORIJŲ RIBŲ
IR PAVADINIMŲ KEITIMO PLANAS
M 1:10 000**

Dundulių k.:	Nr.	Plotas, ha
esamas plotas - 306,56 ha	24	+ 0,12
siūlomas plotas - 310,62 ha	25	+ 0,04
	26	+ 0,22
	27	+ 3,02
	28	+ 0,14
	29	+ 0,24
	30	+ 0,06
	31	+ 0,30
	32	- 0,08
	Suma	+ 4,06

- SUTARTINIAI ŽYMĖJIMAI**
- siūloma gyvenamosios vietovės teritorija
 - esama gyvenamosios vietovės teritorijos riba
 - žemės sklypo riba
 - numatoma priskirti teritorija (+)
 - numatoma išskirti teritorija (-)
 - savivaldybės riba
 - magistralinis kelias
 - krašto kelias
 - rajoninis kelias
 - vietinės reikšmės kelias
 - kiti keliai
 - valstybinės reikšmės miškas
 - vandentakis

1994 metų Lietuvos koordinatų sistema
 Duomenų šaltiniai:
 Lietuvos Respublikos teritorijos M 1:10 000 skaitmeninis raštinis ortofotografinis žemėlapis CRT10LT
 © Nacionalinė žemės tarnyba prie Aplinkos ministerijos, 2024
 Georeferencinio pagrindo kadastriniai duomenys © Lietuvos Respublikos aplinkos ministerija, 2025
 Lietuvos Respublikos miškų valdybos kadastriniai duomenys © Lietuvos Respublikos aplinkos ministerija, 2025
 Lietuvos Respublikos nekilnojamojo turto registro duomenys © VĮ Registrų centras, 2025

Atleisti Nr.				MOLĖTŲ RAJONO SAVIVALDYBĖS GYVENAMŲJŲ VIETŲŲ TERITORIJŲ RIBŲ IR PAVADINIMŲ KEITIMO PLANAS	
UAB „Daugėla“ A. Smetonos 8-2, 01115 Vilnius Tel./faks.: (8 5) 273 3385					Laida
IGKV-917	Proj. vadovas	L. Sladkevičius	2025-09	Dundulių k. M 1:10 000	Lapų sk.
	Vykdytojas	Dr. G. Sakalauskiene	2025-09		1
	Vykdytojas	N. Gerdvilis	2025-09		Lapų sk.
Užsakovas: Molėtų rajono savivaldybės administracija					13



MOLĖTŲ RAJONO SAVIVALDYBĖS GYVENAMŪJŲ VIETŲVIŲ TERITORIJŲ RIBŲ IR PAVADINIMŲ KEITIMO PLANAS M 1:10 000

Smėlinkos k.:	Nr.	Plotas, ha
esamas plotas - 90,85 ha	33	+ 5,89
siūlomas plotas - 96,74 ha	Suma	+ 5,89

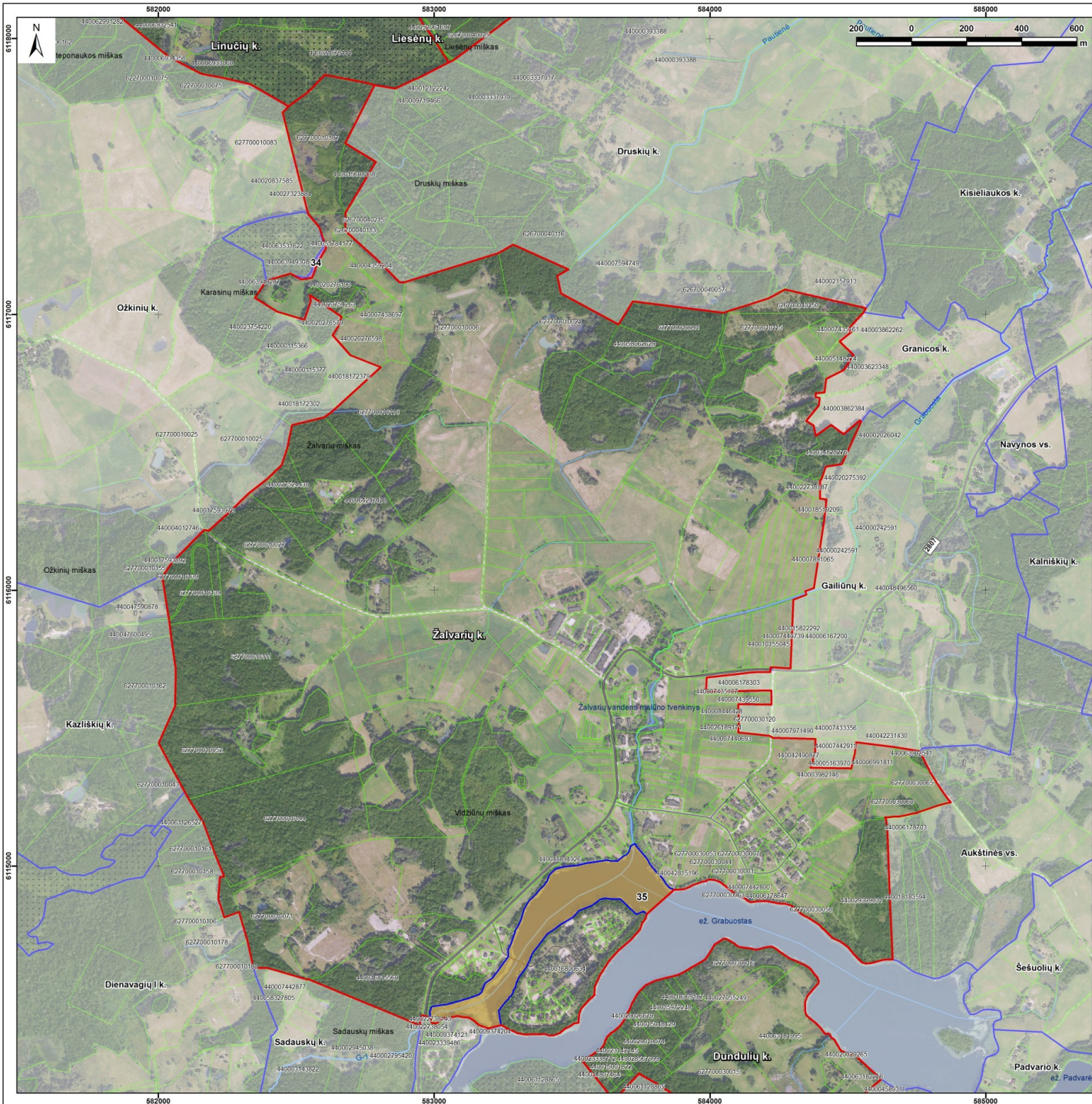
SUTARTINIAI ŽYMĖJIMAI

- siūloma gyvenamosios vietovės teritorija
- esama gyvenamosios vietovės teritorijos riba
- žemės sklypo riba
- numatoma priskirti teritorija (+)
- numatoma išskirti teritorija (-)
- savivaldybės riba
- magistralinis kelias
- krašto kelias
- rajoninis kelias
- vietinės reikšmės kelias
- kiti keliai
- valstybinės reikšmės miškas
- vandentakis

1994 metų Lietuvos koordinacių sistema

Duomenų šaltiniai:
 Lietuvos Respublikos teritorijos M 1:10 000 skaitmeninis rastinis ortofotografinis žemėlapis ORT10LT
 @Nacionalinė žemės tarnyba prie Aplinkos ministerijos, 2024
 Georeferencinio pagrindo kadastro duomenys @Lietuvos Respublikos aplinkos ministerija, 2025
 Lietuvos Respublikos miškų valstybės kadastro duomenys @Lietuvos Respublikos aplinkos ministerija, 2025
 Lietuvos Respublikos nekilnojamojo turto registro duomenys @VĮ Registrų centras, 2025

Atestato Nr.				MOLĖTŲ RAJONO SAVIVALDYBĖS GYVENAMŪJŲ VIETŲVIŲ TERITORIJŲ RIBŲ IR PAVADINIMŲ KEITIMO PLANAS		
UAB „Daugėla“ A. Smetonos 8-2, 01115 Vilnius Tel./faks.: (8 5) 273 3385				Smėlinkos k. M 1:10 000		
1GKV-917	Proj. vadovas	L. Sladkevičius	2025-09			
	Vykdytojas	Dr. G. Sakalauskienė	2025-09	Lapas	Lapų sk.	
	Vykdytojas	N. Gerdvilis	2025-09			14
Užsakovas: Molėtų rajono savivaldybės administracija						



MOLĖTŲ RAJONO SAVIVALDYBĖS GYVENAMŲJŲ VIETŲŲ TERITORIJŲ RIBŲ IR PAVADINIMŲ KEITIMO PLANAS M 1:10 000

Žalvarių k.:
esamas plotas - 546,90 ha
siūlomas plotas - 559,76 ha

Nr.	Plotas, ha
34	0,21
35	+ 13,07
Suma	+ 12,86

SUTARTINIAI ŽYMĖJIMAI

- siūloma gyvenamosios vietovės teritorija
- esama gyvenamosios vietovės teritorijos riba
- žemės sklypo riba

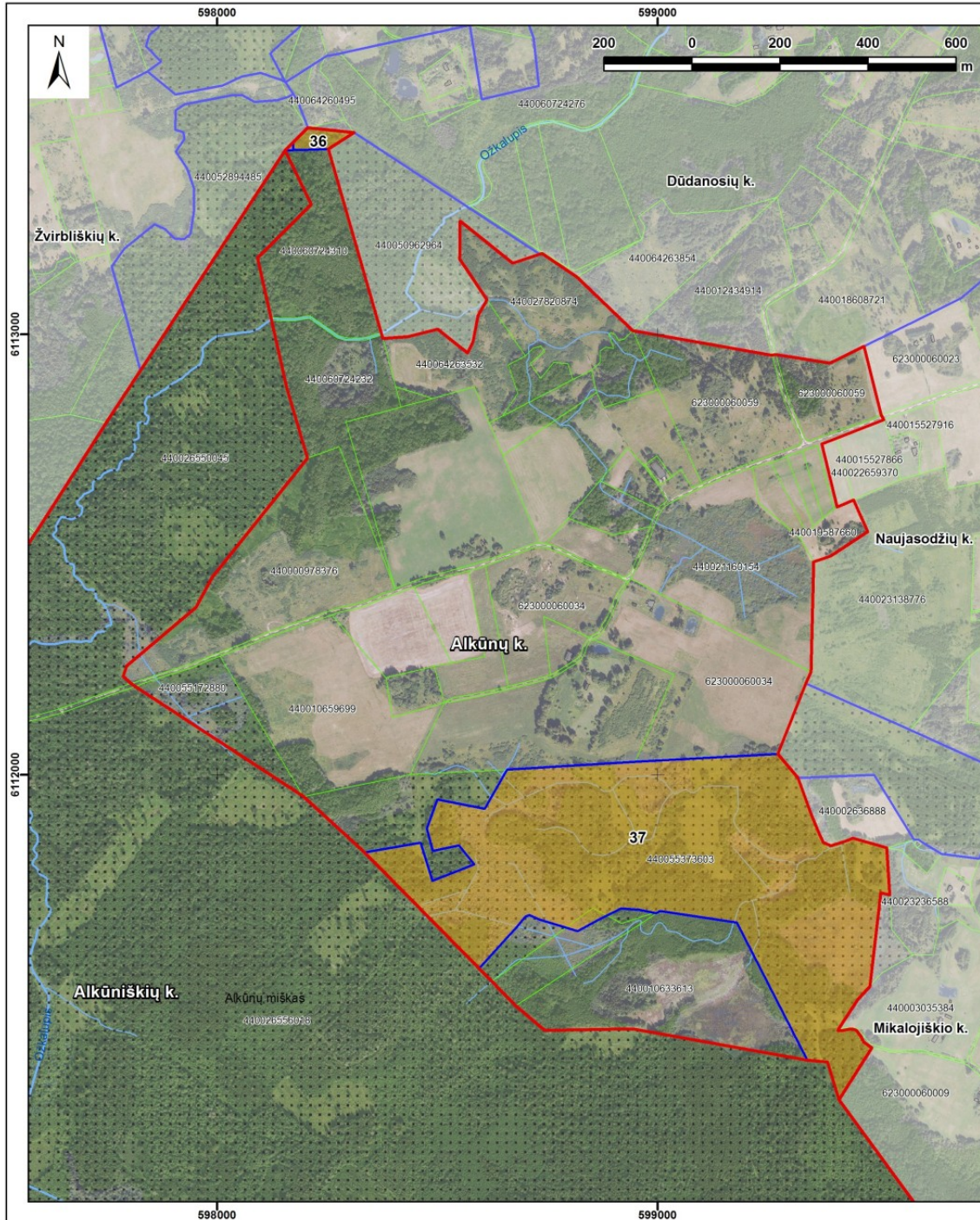
- numatoma priskirti teritorija (+)
- numatoma išskirti teritorija (-)

- savivaldybės riba
- magistralinis kelias
- krašto kelias
- rajoninis kelias
- vietinės reikšmės kelias
- kiti keliai
- valstybinės reikšmės miškas
- vandentakis

1994 metų Lietuvos koordinacių sistema

Duomenų šaltiniai:
Lietuvos Respublikos teritorijos M 1:10 000 skaitmeninis satrinis ortofotografinis žemėlapis CRT10LT
@ Nacionalinė žemės tarnyba prie Aplinkos ministerijos, 2024
Georeferencinio pagrindo kadastro duomenys @ Lietuvos Respublikos aplinkos ministerija, 2025
Lietuvos Respublikos miškų valdybės kadastro duomenys @ Lietuvos Respublikos aplinkos ministerija, 2025
Lietuvos Respublikos nekilnojamojo turto registro duomenys @ VI Registrų centras, 2025

Atestato Nr.				MOLĖTŲ RAJONO SAVIVALDYBĖS GYVENAMŲJŲ VIETŲŲ TERITORIJŲ RIBŲ IR PAVADINIMŲ KEITIMO PLANAS			
UAB „Daugėla“ A. Smetonos š-2, 01115 Vilnius Tel./faks.: (8 5) 273 3385				Žalvarių k. M 1:10 000			
19KV-917	Proj. vadovas	L. Sladkevičius	2025-09	<i>[Signature]</i>		Laida	
	Vykdytojas	Dr. G. Sakalauskienė	2025-09	<i>[Signature]</i>		1	
	Vykdytojas	N. Gerdvilis	2025-09	<i>[Signature]</i>		Lapas Lapų sk.	
Užsakovas: Molėtų rajono savivaldybės administracija				15		35	



MOLĖTŲ RAJONO SAVIVALDYBĖS GYVENAMŪJŲ VIETŲŲ TERITORIJŲ RIBŲ IR PAVADINIMŲ KEITIMO PLANAS M 1:10 000

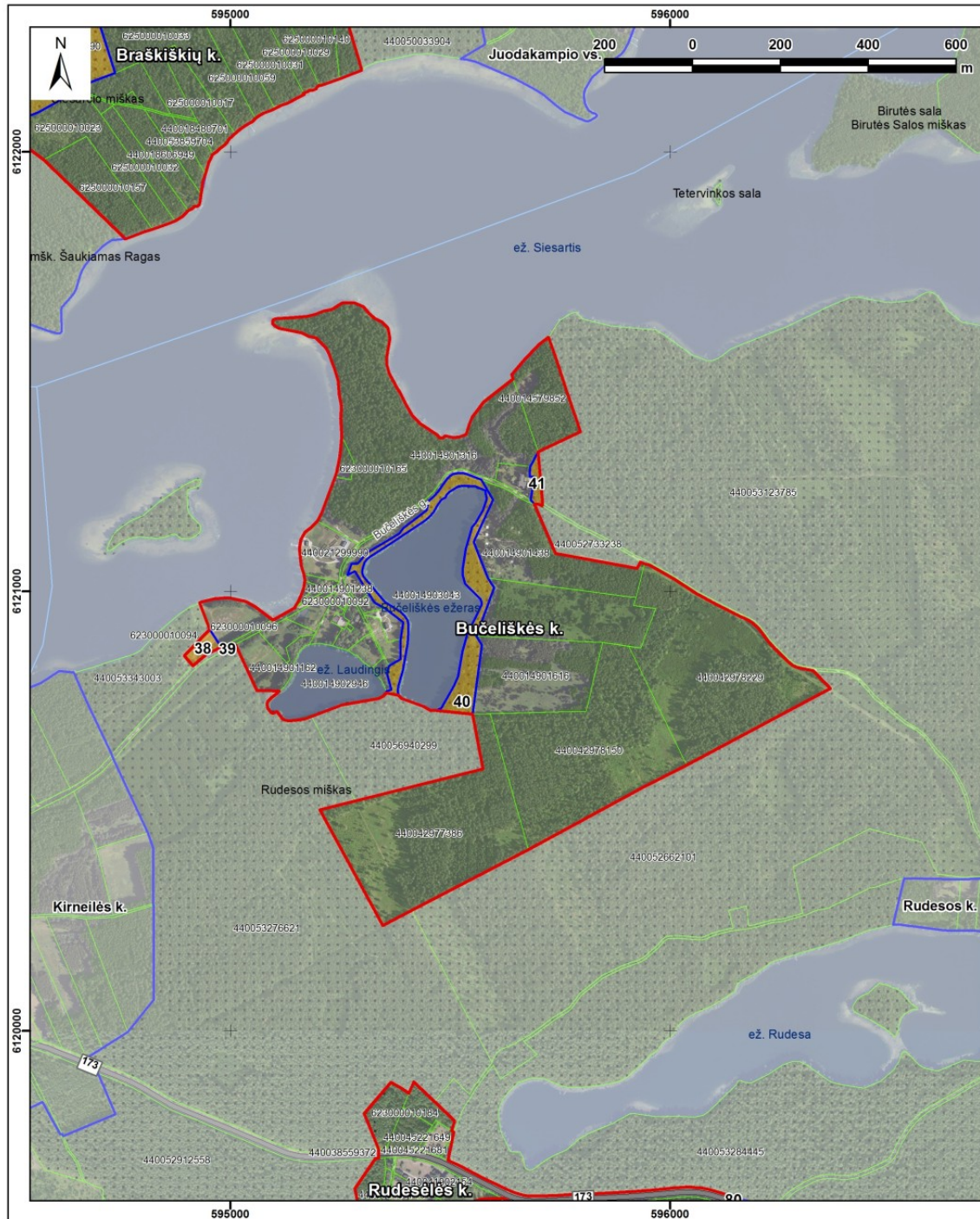
Alkūnų k.:	
esamas plotas - 165,34 ha	
siūlomas plotas - 206,93 ha	
Nr.	Plotas, ha
36	+ 0,48
37	+ 41,11
Suma	+ 41,59

SUTARTINIAI ŽYMĖJIMAI

- siūloma gyvenamosios vietovės teritorija
- esama gyvenamosios vietovės teritorijos riba
- žemės sklypo riba
- numatoma priskirti teritorija (+)
- numatoma išskirti teritorija (-)
- savivaldybės riba
- magistralinis kelias
- krašto kelias
- rajoninis kelias
- vietinės reikšmės kelias
- kiti keliai
- valstybinės reikšmės miškas
- vandentakis

1994 metų Lietuvos koordinacijų sistema
 Duomenų šaltiniai:
 Lietuvos Respublikos teritorijos M 1:10 000 skaitmeninis rastinis ortofotografinis žemėlapis ORT10LT
 @Nacionalinė žemės tarnyba prie Aplinkos ministerijos, 2024
 Georeferencinio pagrindo kadastro duomenys @Lietuvos Respublikos aplinkos ministerija, 2025
 Lietuvos Respublikos miškų valstybės kadastro duomenys @Lietuvos Respublikos aplinkos ministerija, 2025
 Lietuvos Respublikos nekilnojamojo turto registro duomenys @VJ Registrų centras, 2025

Atestato Nr.	UAB „Daugėla“ A. Smetonos 8-2, 01115 Vilnius Tel./faks.: (8 5) 273 3385			MOLĖTŲ RAJONO SAVIVALDYBĖS GYVENAMŪJŲ VIETŲŲ TERITORIJŲ RIBŲ IR PAVADINIMŲ KEITIMO PLANAS			
	1GKV-917	Proj. vadovas	L. Sladkevičius			2025-09	Alkūnų k. M 1:10 000
	Vykdytojas	Dr. G. Sakalauskienė	2025-09			Lapas	Lapų sk.
	Vykdytojas	N. Gerdvilis	2025-09			16	35
Užsakovas: Molėtų rajono savivaldybės administracija							



MOLĖTŲ RAJONO SAVIVALDYBĖS GYVENAMŪJŲ VIETŲVIŲ TERITORIJŲ RIBŲ IR PAVADINIMŲ KEITIMO PLANAS M 1:10 000

Bučeliškės k.:
esamas plotas - 78,50 ha
siūlomas plotas - 81,93 ha

Nr.	Plotas, ha
38	+ 0,29
39	+ 0,02
40	+ 2,91
41	+ 0,21
Suma	+ 3,43

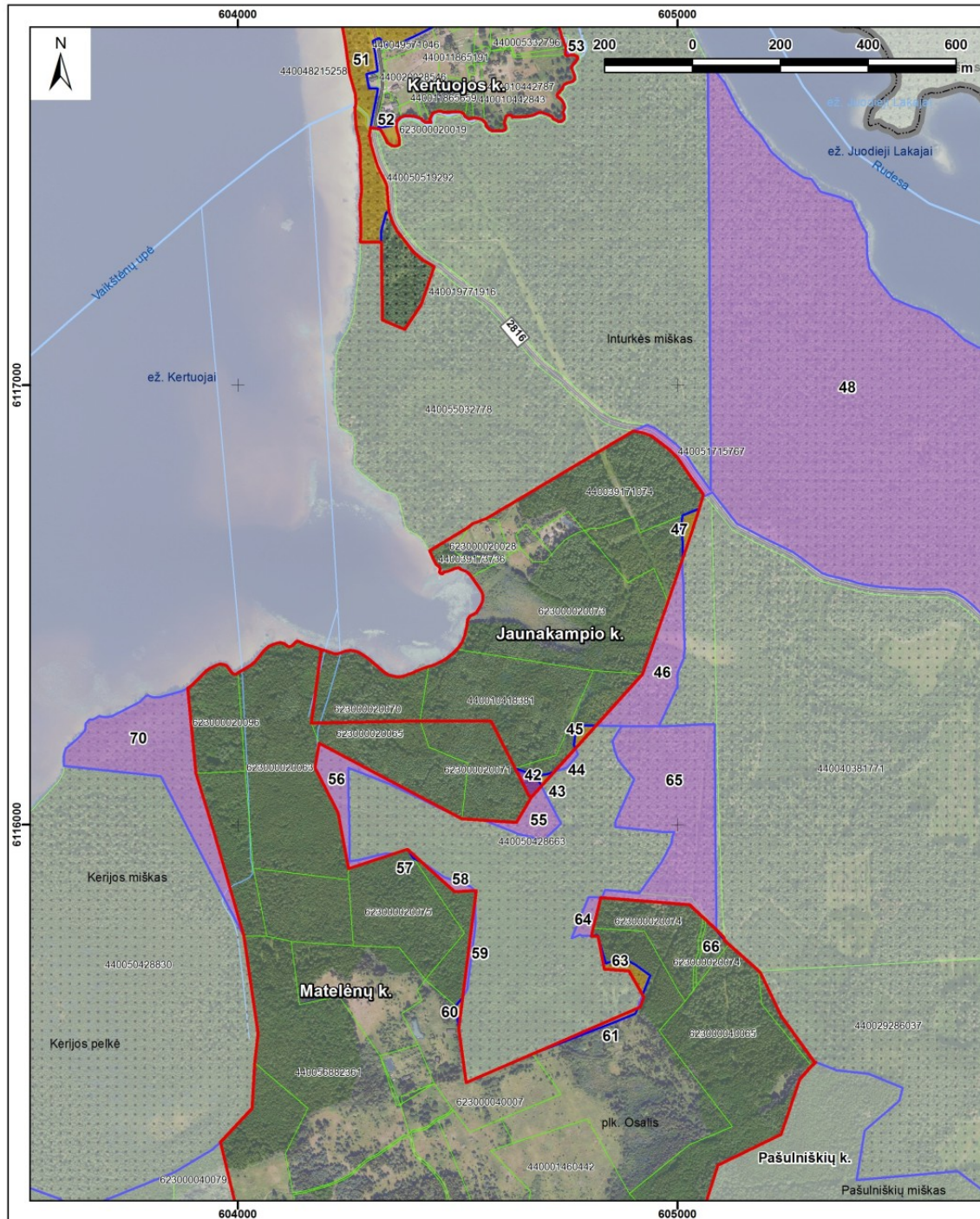
SUTARTINIAI ŽYMĖJIMAI

- siūloma gyvenamosios vietovės teritorija
- esama gyvenamosios vietovės teritorijos riba
- žemės sklypo riba
- numatoma priskirti teritorija (+)
- numatoma išskirti teritorija (-)
- savivaldybės riba
- magistralinis kelias
- krašto kelias
- rajoninis kelias
- vietinės reikšmės kelias
- kiti keliai
- valstybinės reikšmės miškas
- vandentakis

1994 metų Lietuvos koordinacijų sistema

Duomenų šaltiniai:
Lietuvos Respublikos teritorijos M 1:10 000 skaitmeninis rastinis ortofotografinis žemėlapis ORT10LT
@Nacionalinė žemės tarnyba prie Aplinkos ministerijos, 2024
Georeferencinio pagrindo kadastro duomenys @Lietuvos Respublikos aplinkos ministerija, 2025
Lietuvos Respublikos miškų valstybės kadastro duomenys @Lietuvos Respublikos aplinkos ministerija, 2025
Lietuvos Respublikos nekilnojamojo turto registro duomenys @VĮ Registrų centras, 2025

Atestato Nr.	UAB „Daugėla“ A. Smetonos 8-2, 01115 Vilnius Tel./faks.: (8 5) 273 3385			MOLĖTŲ RAJONO SAVIVALDYBĖS GYVENAMŪJŲ VIETŲVIŲ TERITORIJŲ RIBŲ IR PAVADINIMŲ KEITIMO PLANAS	
	1GKV-917	Proj. vadovas L. Sladkevičius	2025-09		
	Vykdytojas Dr. G. Sakalauskiene	2025-09	M 1:10 000		1
	Vykdytojas N. Gerdvilis	2025-09			Lapas Lapų sk.
Užsakovas: Molėtų rajono savivaldybės administracija					17 35



MOLĖTŲ RAJONO SAVIVALDYBĖS GYVENAMŪJŲ VIETŲVIŲ TERITORIJŲ RIBŲ IR PAVADINIMŲ KEITIMO PLANAS M 1:10 000

Jaunakampio k.:	
esamas plotas -	198,63 ha
siūlomas plotas -	32,92 ha

Nr.	Plotas, ha
42	+ 0,18
43	+ 0,05
44	- 0,08
45	+ 0,12
46	- 2,59
47	+ 0,20
48	- 163,59
Suma	- 165,71

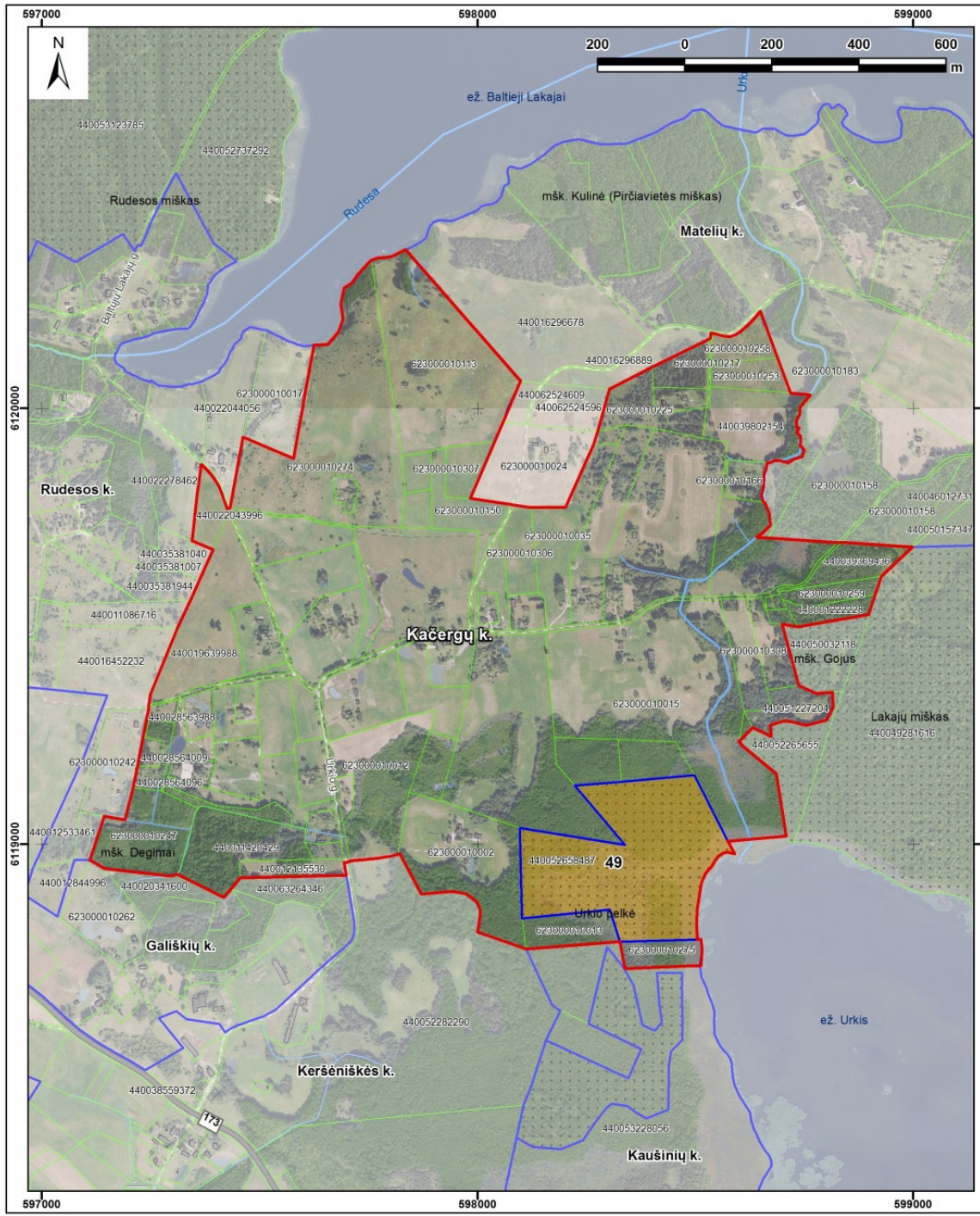
SUTARTINIAI ŽYMĖJIMAI

- siūloma gyvenamosios vietovės teritorija
- esama gyvenamosios vietovės teritorijos riba
- žemės sklypo riba
- numatoma priskirti teritorija (+)
- numatoma išskirti teritorija (-)
- savivaldybės riba
- magistralinis kelias
- krašto kelias
- rajoninis kelias
- vietinės reikšmės kelias
- kiti keliai
- valstybinės reikšmės miškas
- vandentakis

1994 metų Lietuvos koordinacių sistema

Duomenų šaltiniai:
Lietuvos Respublikos teritorijos M 1:10 000 skaitmeninis rastinis ortofotografinis žemėlapis ORT10LT @Nacionalinė žemės tarnyba prie Aplinkos ministerijos, 2024
Georeferencinio pagrindo kadastro duomenys @Lietuvos Respublikos aplinkos ministerija, 2025
Lietuvos Respublikos miškų valstybės kadastro duomenys @Lietuvos Respublikos aplinkos ministerija, 2025
Lietuvos Respublikos nekilnojamojo turto registro duomenys @VĮ Registrų centras, 2025

Atestato Nr.				MOLĖTŲ RAJONO SAVIVALDYBĖS GYVENAMŪJŲ VIETŲVIŲ TERITORIJŲ RIBŲ IR PAVADINIMŲ KEITIMO PLANAS	
UAB „Daugėla“ A. Smetonos 8-2, 01115 Vilnius Tel./faks.: (8 5) 273 3385				Jaunakampio k. M 1:10 000	
1GKV-917	Proj. vadovas	L. Sladkevičius	2025-09	Laida 1	
	Vykdytojas	Dr. G. Sakalauskiene	2025-09		
	Vykdytojas	N. Gerdvilis	2025-09	Lapas 18	
Užsakovas: Molėtų rajono savivaldybės administracija					



MOLĖTŲ RAJONO SAVIVALDYBĖS GYVENAMŪJŲ VIETŲŲ TERITORIJŲ RIBŲ IR PAVADINIMŲ KEITIMO PLANAS M 1:10 000

Kačergų k.:		
esamas plotas -	161,10 ha	
siūlomas plotas -	173,44 ha	
Suma	+	12,34

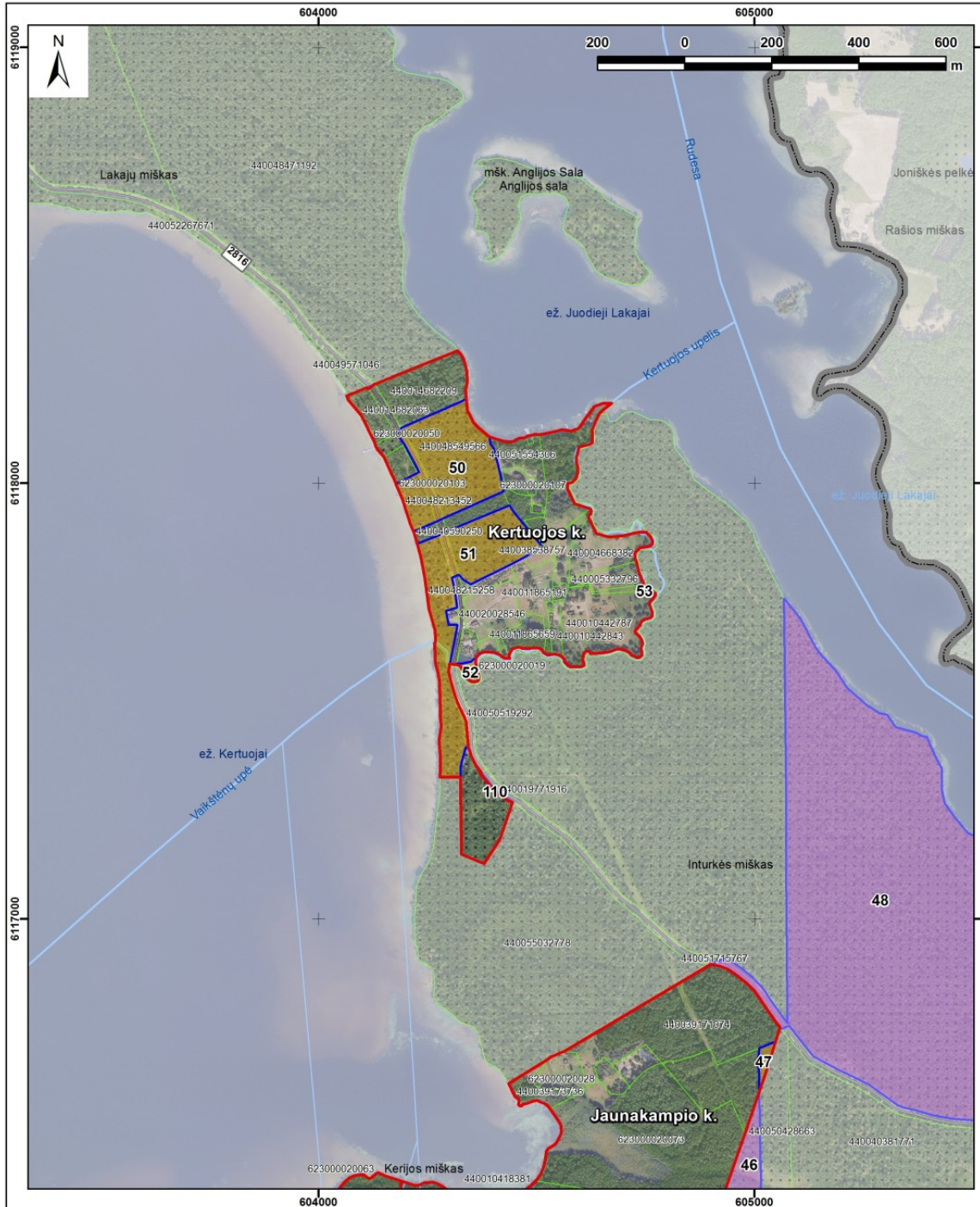
SUTARTINIAI ŽYMĖJIMAI

- siūloma gyvenamosios vietovės teritorija
- esama gyvenamosios vietovės teritorijos riba
- žemės sklypo riba
- numatoma priskirti teritorija (+)
- numatoma išskirti teritorija (-)
- savivaldybės riba
- magistralinis kelias
- krašto kelias
- rajoninis kelias
- vietinės reikšmės kelias
- kiti keliai
- valstybinės reikšmės miškas
- vandentakis

1994 metų Lietuvos koordinacių sistema

Duomenų šaltiniai:
 Lietuvos Respublikos teritorijos M 1:10 000 skaitmeninis rastinis ortofotografinis žemėlapis ORT10LT
 @Nacionalinė žemės tarnyba prie Aplinkos ministerijos, 2024
 Georeferencinio pagrindo kadastro duomenys @Lietuvos Respublikos aplinkos ministerija, 2025
 Lietuvos Respublikos miškų valstybės kadastro duomenys @Lietuvos Respublikos aplinkos ministerija, 2025
 Lietuvos Respublikos nekilnojamojo turto registro duomenys @VĮ Registrų centras, 2025

Atestato Nr.	UAB „Daugėla“ A. Smetonos 8-2, 01115 Vilnius Tel./faks.: (8 5) 273 3385			MOLĖTŲ RAJONO SAVIVALDYBĖS GYVENAMŪJŲ VIETŲŲ TERITORIJŲ RIBŲ IR PAVADINIMŲ KEITIMO PLANAS	
	1GKV-917	Proj. vadovas	L. Sladkevičius	2025-09	Kačergų k. M 1:10 000
	Vykdytojas	Dr. G. Sakalauskienė	2025-09		Laida 1
	Vykdytojas	N. Gerdvilis	2025-09		Lapas 19
	Užsakovas: Molėtų rajono savivaldybės administracija				Lapų sk. 35



MOLĖTŲ RAJONO SAVIVALDYBĖS GYVENAMŪJŲ VIETŲVIŲ TERITORIJŲ RIBŲ IR PAVADINIMŲ KEITIMO PLANAS M 1:10 000

Kertuojos k.:	
esamas plotas -	20,92 ha
siūlomas plotas -	30,81 ha

Nr.	Plotas, ha
50	+ 4,63
51	+ 5,15
52	+ 0,15
53	- 0,01
110	- 0,03
Suma	+ 9,89

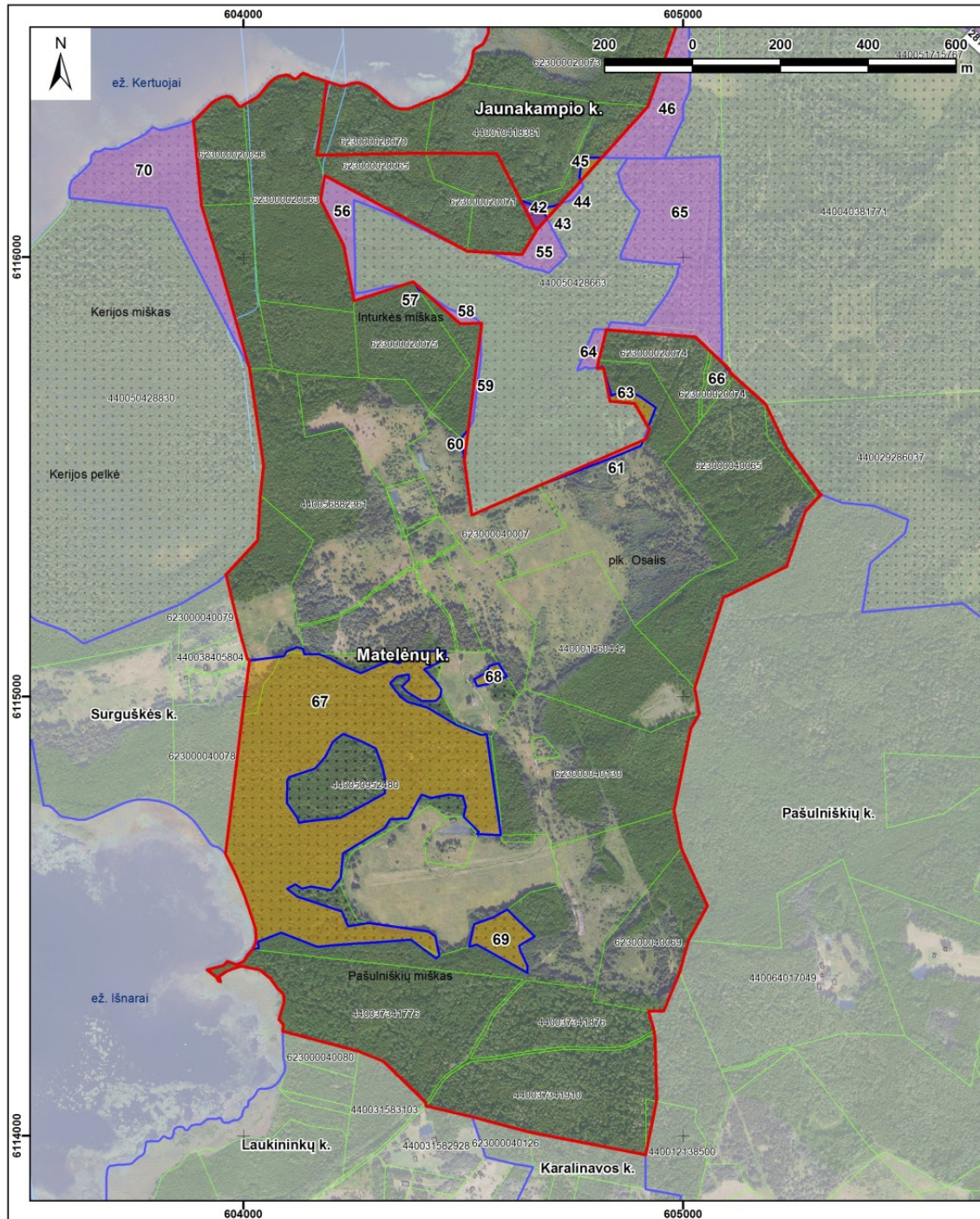
SUTARTINIAI ŽYMĖJIMAI

- siūloma gyvenamosios vietovės teritorija
- esama gyvenamosios vietovės teritorijos riba
- žemės sklypo riba
- numatoma priskirti teritorija (+)
- numatoma išskirti teritorija (-)
- savivaldybės riba
- magistralinis kelias
- krašto kelias
- rajoninis kelias
- vietinės reikšmės kelias
- kiti keliai
- valstybinės reikšmės miškas
- vandentakis

1994 metų Lietuvos koordinacių sistema

Duomenų šaltiniai:
 Lietuvos Respublikos teritorijos M 1:10 000 skaitmeninis rastinis ortofotografinis žemėlapis ORT10LT
 @Nacionalinė žemės tarnyba prie Aplinkos ministerijos, 2024
 Georeferencinio pagrindo kadastro duomenys @Lietuvos Respublikos aplinkos ministerija, 2025
 Lietuvos Respublikos miškų valstybės kadastro duomenys @Lietuvos Respublikos aplinkos ministerija, 2025
 Lietuvos Respublikos nekilnojamojo turto registro duomenys @VĮ Registrų centras, 2025

Atestato Nr.	UAB „Daugėla“ A. Smetonos 8-2, 01115 Vilnius Tel./faks.: (8 5) 273 3385			MOLĖTŲ RAJONO SAVIVALDYBĖS GYVENAMŪJŲ VIETŲVIŲ TERITORIJŲ RIBŲ IR PAVADINIMŲ KEITIMO PLANAS	
	1GKV-917	Proj. vadovas	L. Sladkevičius	2025-09	Kertuojos k. M 1:10 000
	vykdytojas	Dr. G. Sakalauskienė	2025-09		Laida 1
	vykdytojas	N. Gerdvilis	2025-09		Lapas Lapų sk. 20 35
Užsakovas: Molėtų rajono savivaldybės administracija					



MOLĖTŲ RAJONO SAVIVALDYBĖS GYVENAMŪJŲ VIETŲŲ TERITORIJŲ RIBŲ IR PAVADINIMŲ KEITIMO PLANAS M 1:10 000

Matelėnų k.:
esamas plotas - 189,47 ha
siūlomas plotas - 198,07 ha

Nr.	Plotas, ha	Nr.	Plotas, ha
54	- 0,18	63	+ 0,31
55	- 0,81	64	- 0,31
56	- 1,25	65	- 7,58
57	+ 0,01	66	+ 0,01
58	- 0,14	67	+ 22,84
59	- 0,14	68	+ 0,19
60	+ 0,05	69	+ 1,08
61	+ 0,14	70	- 5,61
62	- 0,01	Suma	+ 8,60

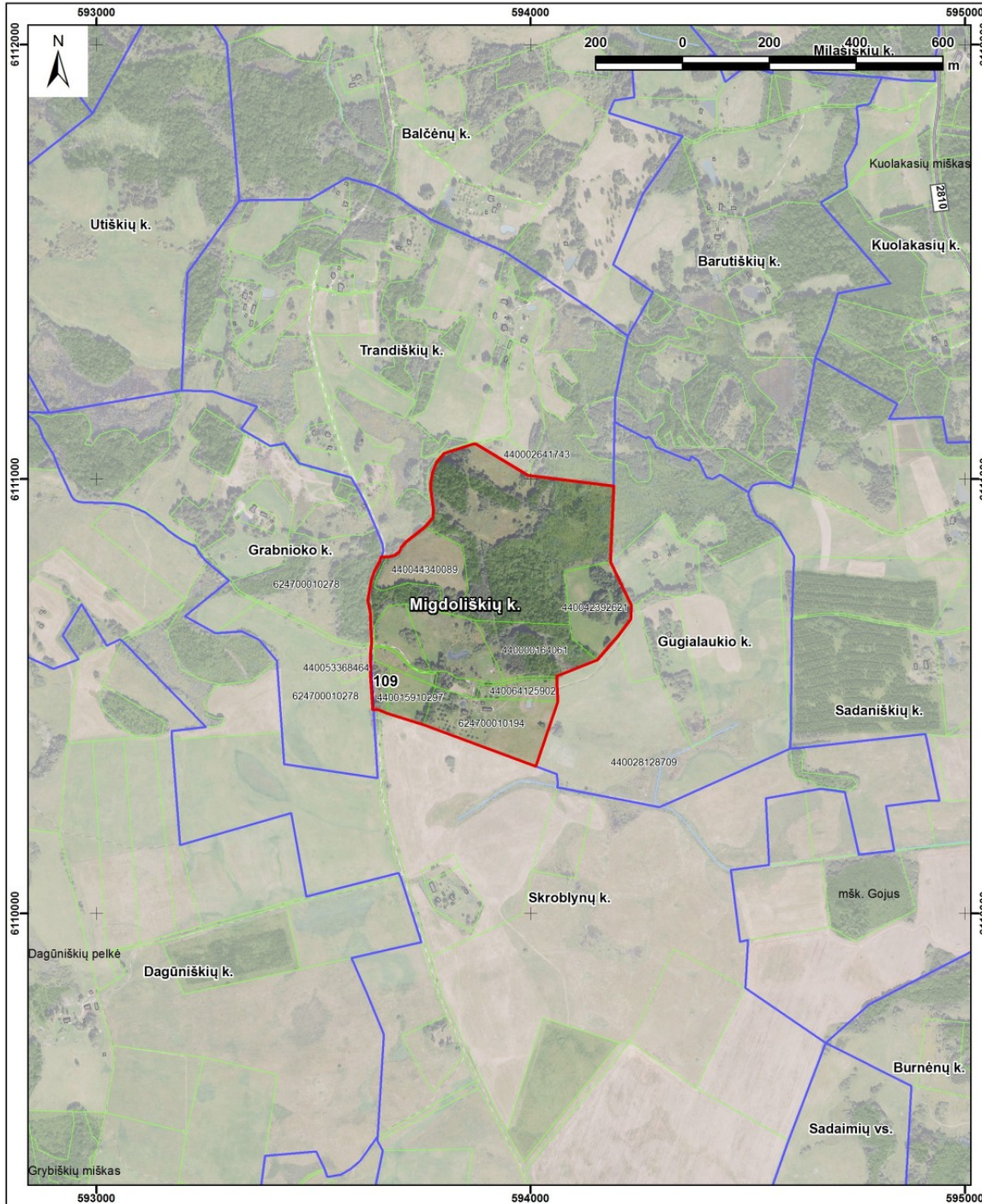
SUTARTINIAI ŽYMĖJIMAI

- siūloma gyvenamosios vietovės teritorija
- esama gyvenamosios vietovės teritorijos riba
- žemės sklypo riba
- numatoma priskirti teritorija (+)
- numatoma išskirti teritorija (-)
- savivaldybės riba
- magistralinis kelias
- krašto kelias
- rajoninis kelias
- vietinės reikšmės kelias
- kiti keliai
- valstybinės reikšmės miškas
- vandentakis

1994 metų Lietuvos koordinacių sistema

Duomenų šaltiniai:
Lietuvos Respublikos teritorijos M 1:10 000 skaitmeninis rastinis ortofotografinis žemėlapis ORT10LT
@ Nacionalinė žemės tarnyba prie Aplinkos ministerijos, 2024
Georeferencinio pagrindo kadastro duomenys @ Lietuvos Respublikos aplinkos ministerija, 2025
Lietuvos Respublikos miškų valstybės kadastro duomenys @ Lietuvos Respublikos aplinkos ministerija, 2025
Lietuvos Respublikos nekilnojamojo turto registro duomenys @ VĮ Registrų centras, 2025

Atestato Nr.				MOLĖTŲ RAJONO SAVIVALDYBĖS GYVENAMŪJŲ VIETŲŲ TERITORIJŲ RIBŲ IR PAVADINIMŲ KEITIMO PLANAS	
UAB „Daugėla“ A. Smetonos 8-2, 01115 Vilnius Tel./faks.: (8 5) 273 3385				Matelėnų k. M 1:10 000	
1GKV-917	Proj. vadovas	L. Sladkevičius	2025-09		
	Vykdytojas	Dr. G. Sakalauskienė	2025-09	1	
	Vykdytojas	N. Gerdvilis	2025-09	Lapas	
Užsakovas: Molėtų rajono savivaldybės administracija				21	Lapų sk. 35



MOLĖTŲ RAJONO SAVIVALDYBĖS GYVENAMŪJŲ VIETŲŲ TERITORIJŲ RIBŲ IR PAVADINIMŲ KEITIMO PLANAS M 1:10 000

Migdoliškių k.:	
esamas plotas - 30,09 ha	
siūlomas plotas - 30,12 ha	

Nr.	Plotas, ha
109	+ 0,03
Suma	+ 0,03

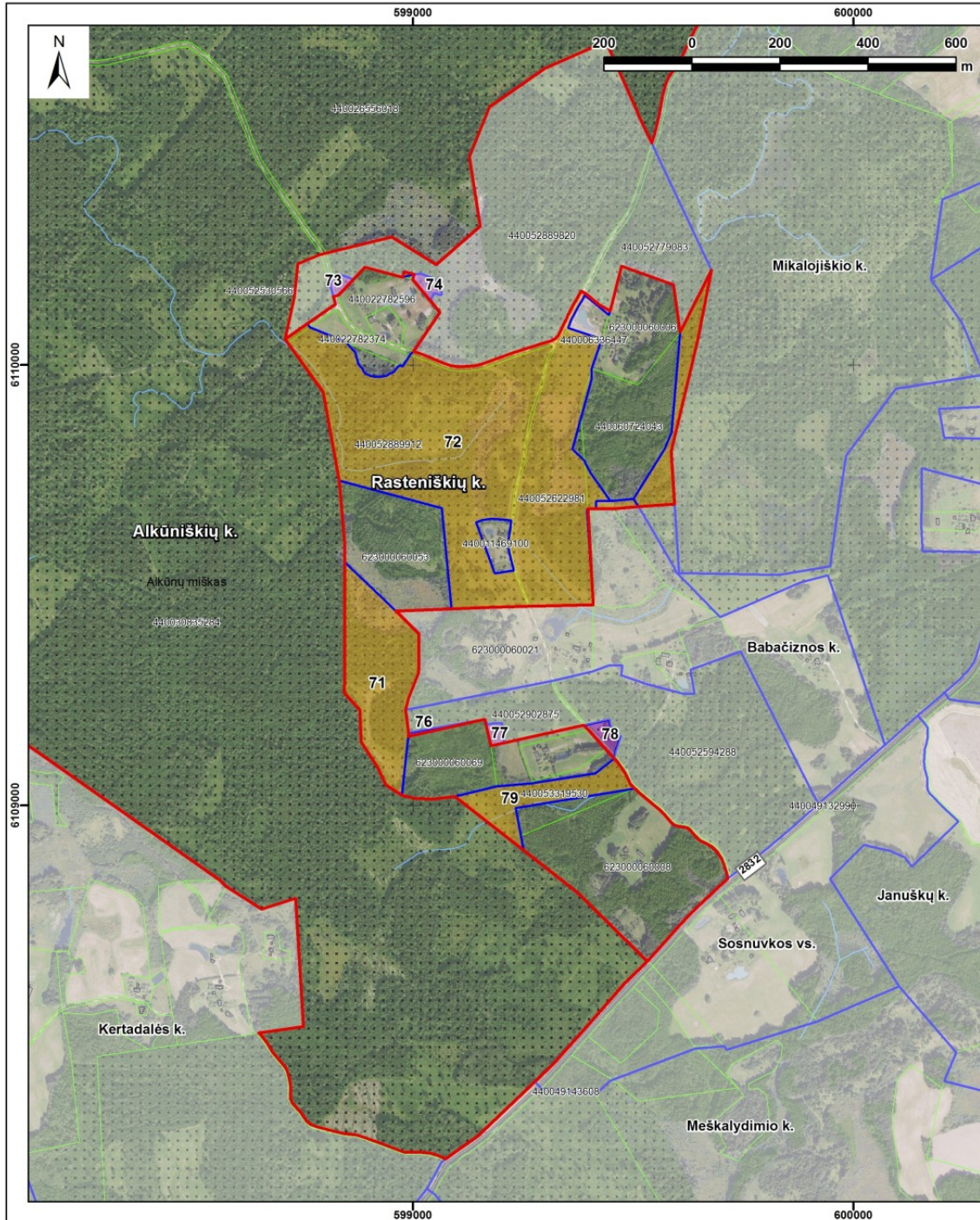
SUTARTINIAI ŽYMĖJIMAI

- siūloma gyvenamosios vietovės teritorija
- esama gyvenamosios vietovės teritorijos riba
- žemės sklypo riba
- numatoma priskirti teritorija (+)
- numatoma išskirti teritorija (-)
- savivaldybės riba
- magistralinis kelias
- krašto kelias
- rajoninis kelias
- vietinės reikšmės kelias
- kiti keliai
- valstybinės reikšmės miškas
- vandentakis

1994 metų Lietuvos koordinacijų sistema

Duomenų šaltiniai:
 Lietuvos Respublikos teritorijos M 1:10 000 skaltmeninis rastrinis ortofotografinis žemėlapis ORT10LT
 @ Nacionalinė žemės tarnyba prie Aplinkos ministerijos, 2024
 Georeferencinio pagrindo kadastro duomenys @ Lietuvos Respublikos aplinkos ministerija, 2025
 Lietuvos Respublikos miškų valstybės kadastro duomenys @ Lietuvos Respublikos aplinkos ministerija, 2025
 Lietuvos Respublikos nekilnojamojo turto registro duomenys @ VĮ Registrų centras, 2025

Atestato Nr.	UAB „Daugėla“ A. Smetonos 8-2, 01115 Vilnius Tel./faks.: (8 5) 273 3385			MOLĖTŲ RAJONO SAVIVALDYBĖS GYVENAMŪJŲ VIETŲŲ TERITORIJŲ RIBŲ IR PAVADINIMŲ KEITIMO PLANAS	
	1GKV-917	Proj. vadovas L. Sladkevičius	2025-09		
	Vykdytojas Dr. G. Sakalauskiene	2025-09		Lapas	Lapų sk.
	Vykdytojas N. Gerdvilis	2025-09		22	35
Užsakovas: Molėtų rajono savivaldybės administracija					



MOLĖTŲ RAJONO SAVIVALDYBĖS GYVENAMŪJŲ VIETŲIŲ TERITORIJŲ RIBŲ IR PAVADINIMŲ KEITIMO PLANAS M 1:10 000

Rasteniškių k.:
esamas plotas - 36,45 ha
siūlomas plotas - 72,64 ha

Nr.	Plotas, ha	Nr.	Plotas, ha
71	+ 5,59	76	- 0,07
72	+ 29,12	77	- 0,16
73	- 0,15	78	- 0,33
74	+ 0,02	79	+ 2,39
75	- 0,22	Suma	+ 36,19

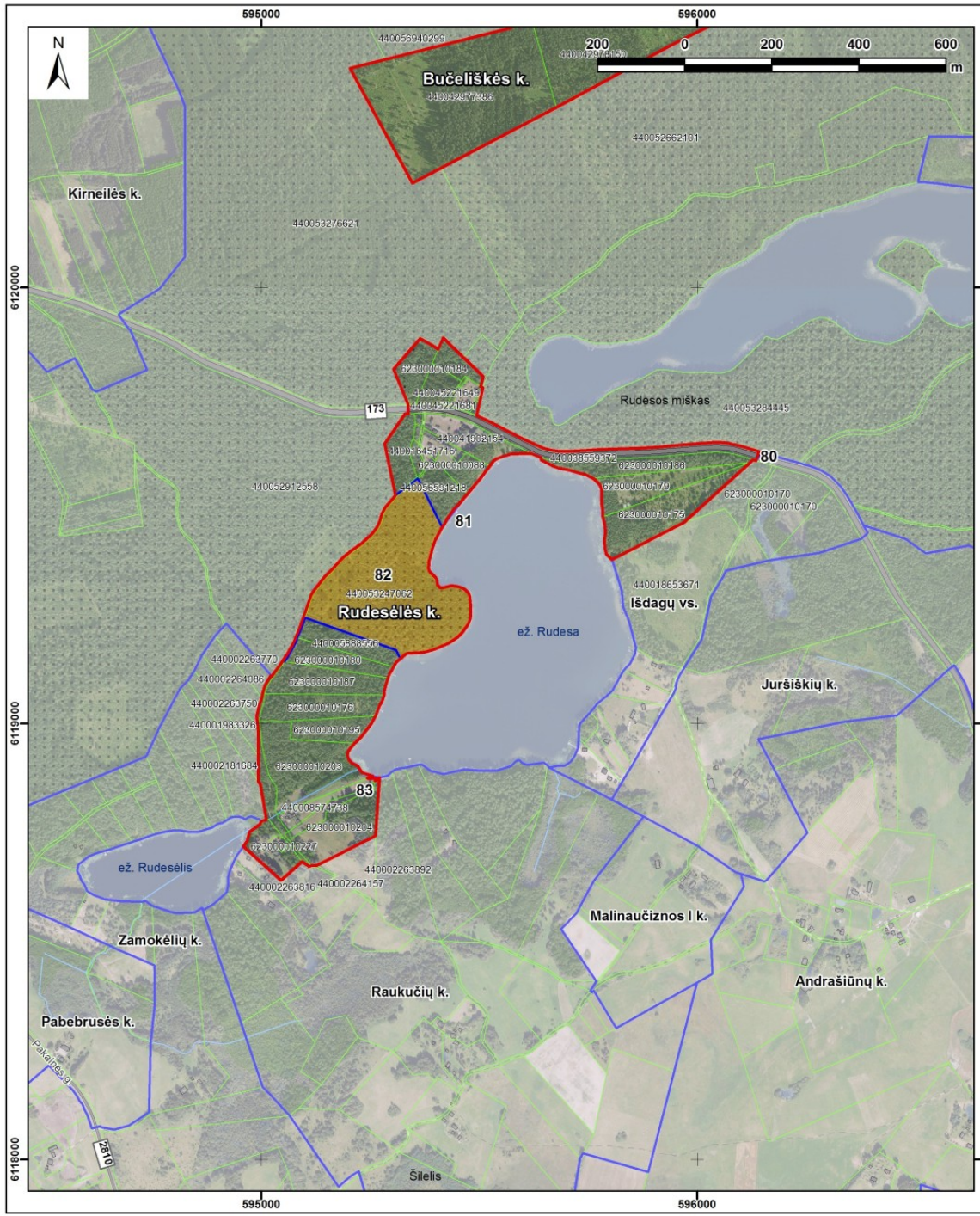
SUTARTINIAI ŽYMĖJIMAI

- siūloma gyvenamosios vietovės teritorija
- esama gyvenamosios vietovės teritorijos riba
- žemės sklypo riba
- numatoma priskirti teritorija (+)
- numatoma išskirti teritorija (-)
- savivaldybės riba
- magistralinis kelias
- krašto kelias
- rajoninis kelias
- vietinės reikšmės kelias
- kiti keliai
- valstybinės reikšmės miškas
- vandentakis

1994 metų Lietuvos koordinacių sistema

Duomenų šaltiniai:
Lietuvos Respublikos teritorijos M 1:10 000 skaitmeninis rastinis ortofotografinis žemėlapis ORT10LT
@Nacionalinė žemės tarnyba prie Aplinkos ministerijos, 2024
Georeferencinio pagrindo kadastro duomenys @Lietuvos Respublikos aplinkos ministerija, 2025
Lietuvos Respublikos miškų valstybės kadastro duomenys @Lietuvos Respublikos aplinkos ministerija, 2025
Lietuvos Respublikos nekilnojamojo turto registro duomenys @VĮ Registrų centras, 2025

Atestato Nr.				MOLĖTŲ RAJONO SAVIVALDYBĖS GYVENAMŪJŲ VIETŲIŲ TERITORIJŲ RIBŲ IR PAVADINIMŲ KEITIMO PLANAS			
UAB „Daugėla“ A. Smetonos 8-2, 01115 Vilnius Tel./faks.: (8 5) 273 3385				Rasteniškių k. M 1:10 000			
1GKV-917	Proj. vadovas	L. Sladkevičius	2025-09				
	Vykdytojas	Dr. G. Sakalauskienė	2025-09	1			
	Vykdytojas	N. Gerdvilis	2025-09			Lapas Lapų sk.	
Užsakovas: Molėtų rajono savivaldybės administracija				23			



MOLĖTŲ RAJONO SAVIVALDYBĖS GYVENAMŪJŲ VIETŲŲ TERITORIJŲ RIBŲ IR PAVADINIMŲ KEITIMO PLANAS M 1:10 000

Rudesės k.:	
esamas plotas - 27,29 ha	
siūlomas plotas - 35,51 ha	

Nr.	Plotas, ha
80	- 0,01
81	- 0,02
82	+ 8,26
83	- 0,01
Suma	+ 8,22

SUTARTINIAI ŽYMĖJIMAI

- siūloma gyvenamosios vietovės teritorija
- esama gyvenamosios vietovės teritorijos riba
- žemės sklypo riba
- numatoma priskirti teritorija (+)
- numatoma išskirti teritorija (-)
- savivaldybės riba
- magistralinis kelias
- krašto kelias
- rajoninis kelias
- vietinės reikšmės kelias
- kiti keliai
- valstybinės reikšmės miškas
- vandentakis

1994 metų Lietuvos koordinacių sistema

Duomenų šaltiniai:
 Lietuvos Respublikos teritorijos M 1:10 000 skaitmeninis rastinis ortofotografinis žemėlapis ORT10LT
 @Nacionalinė žemės tarnyba prie Aplinkos ministerijos, 2024
 Georeferencinio pagrindo kadastro duomenys @Lietuvos Respublikos aplinkos ministerija, 2025
 Lietuvos Respublikos miškų valstybės kadastro duomenys @Lietuvos Respublikos aplinkos ministerija, 2025
 Lietuvos Respublikos nekilnojamojo turto registro duomenys @VĮ Registrų centras, 2025

Atestato Nr.	UAB „Daugėla“ A. Smetonos 8-2, 01115 Vilnius Tel./faks.: (8 5) 273 3385			MOLĖTŲ RAJONO SAVIVALDYBĖS GYVENAMŪJŲ VIETŲŲ TERITORIJŲ RIBŲ IR PAVADINIMŲ KEITIMO PLANAS	
	1GKV-917	Proj. vadovas L. Sladkevičius	2025-09		
	Proj. vykdytojas Dr. G. Sakalauskiene	2025-09	<i>[Signature]</i>	Rudesės k. M 1:10 000	
	Vykdytojas N. Gerdvilis	2025-09	<i>[Signature]</i>		
Užsakovas: Molėtų rajono savivaldybės administracija				Lapas	Lapų sk.
				24	35



MOLĖTŲ RAJONO SAVIVALDYBĖS GYVENAMŪJŲ VIETŲVIŲ TERITORIJŲ RIBŲ IR PAVADINIMŲ KEITIMO PLANAS M 1:10 000

Šniūry k.:	Nr.	Plotas, ha
esamas plotas - 15,36 ha	84	- 0,89
siūlomas plotas - 22,28 ha	85	+ 7,81
	Suma	+ 6,92

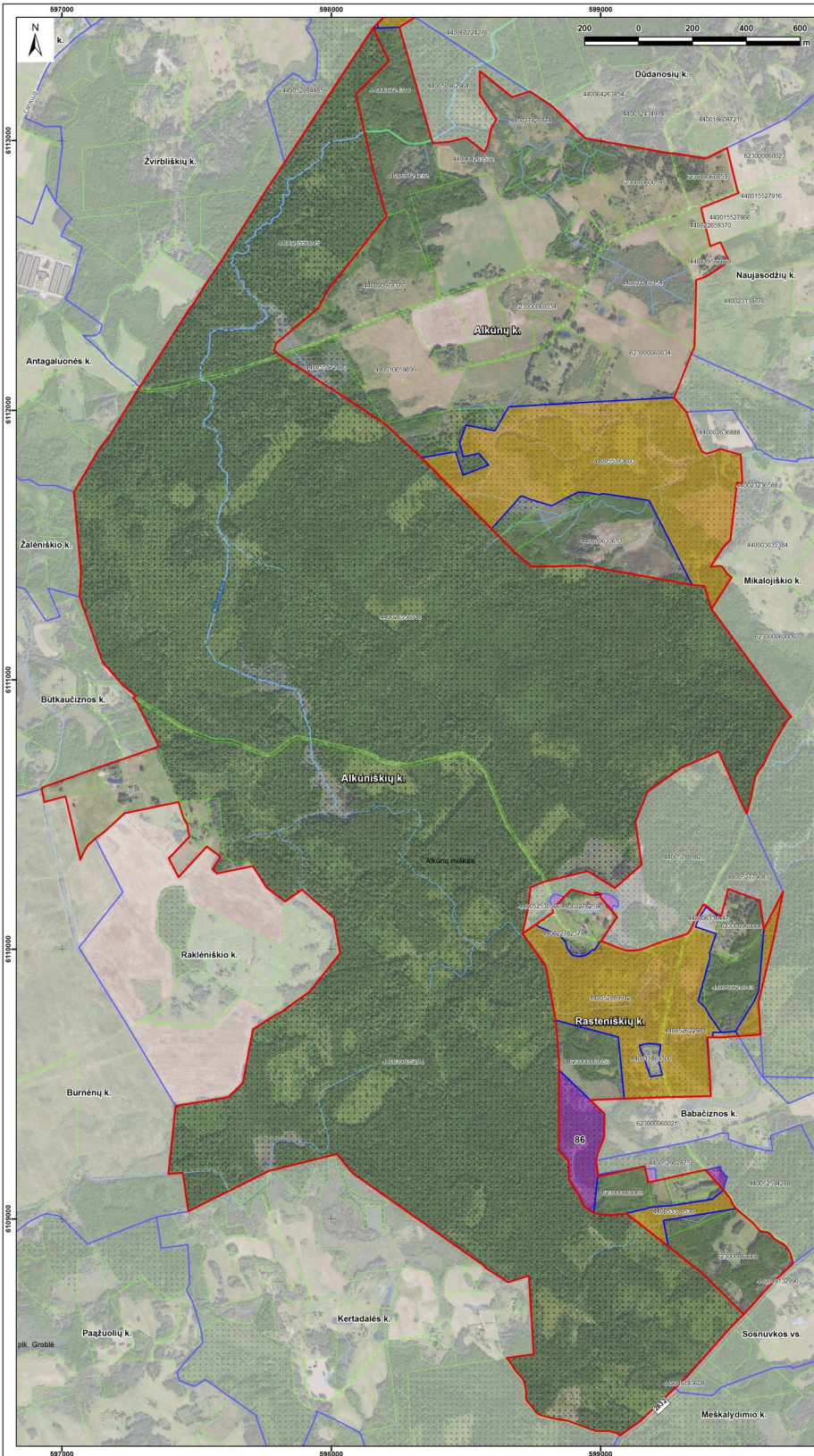
SUTARTINIAI ŽYMĖJIMAI	
	siūloma gyvenamosios vietovės teritorija
	esama gyvenamosios vietovės teritorijos riba
	žemės sklypo riba
	numatoma priskirti teritorija (+)
	numatoma išskirti teritorija (-)
	savivaldybės riba
	magistralinis kelias
	krašto kelias
	rajoninis kelias
	vietinės reikšmės kelias
	kiti keliai
	valstybinės reikšmės miškas
	vandentakis

1994 metų Lietuvos koordinatų sistema

Duomenų šaltiniai:
Lietuvos Respublikos teritorijos M 1:10 000 skaltmeninis rastinis ortofotografinis žemėlapis ORT10LT @ Nacionalinė žemės tarnyba prie Aplinkos ministerijos, 2024
Georeferencinio pagrindo kadastro duomenys @ Lietuvos Respublikos aplinkos ministerija, 2025
Lietuvos Respublikos miškų valstybės kadastro duomenys @ Lietuvos Respublikos aplinkos ministerija, 2025
Lietuvos Respublikos nekilnojamojo turto registro duomenys @ VĮ Registrų centras, 2025

Atestato Nr.	UAB „Daugėla“ A. Smetonos 8-2, 01115 Vilnius Tel./faks.: (8 5) 273 3385			MOLĖTŲ RAJONO SAVIVALDYBĖS GYVENAMŪJŲ VIETŲVIŲ TERITORIJŲ RIBŲ IR PAVADINIMŲ KEITIMO PLANAS				
	1GKV-917	Proj. vadovas	L. Sladkevičius				2025-09	Šniūry k. M 1:10 000
	Vykdytojas	Dr. G. Sakalauskienė	2025-09	Lapas	Lapų sk.	25	35	
	Vykdytojas	N. Gerdvilis	2025-09	Užsakovas: Molėtų rajono savivaldybės administracija				

**MOLĖTŲ RAJONO SAVIVALDYBĖS
GYVENAMŲJŲ VIETŪVIŲ TERITORIJŲ RIBŲ
IR PAVADINIMŲ KEITIMO PLANAS
M 1:10 000**



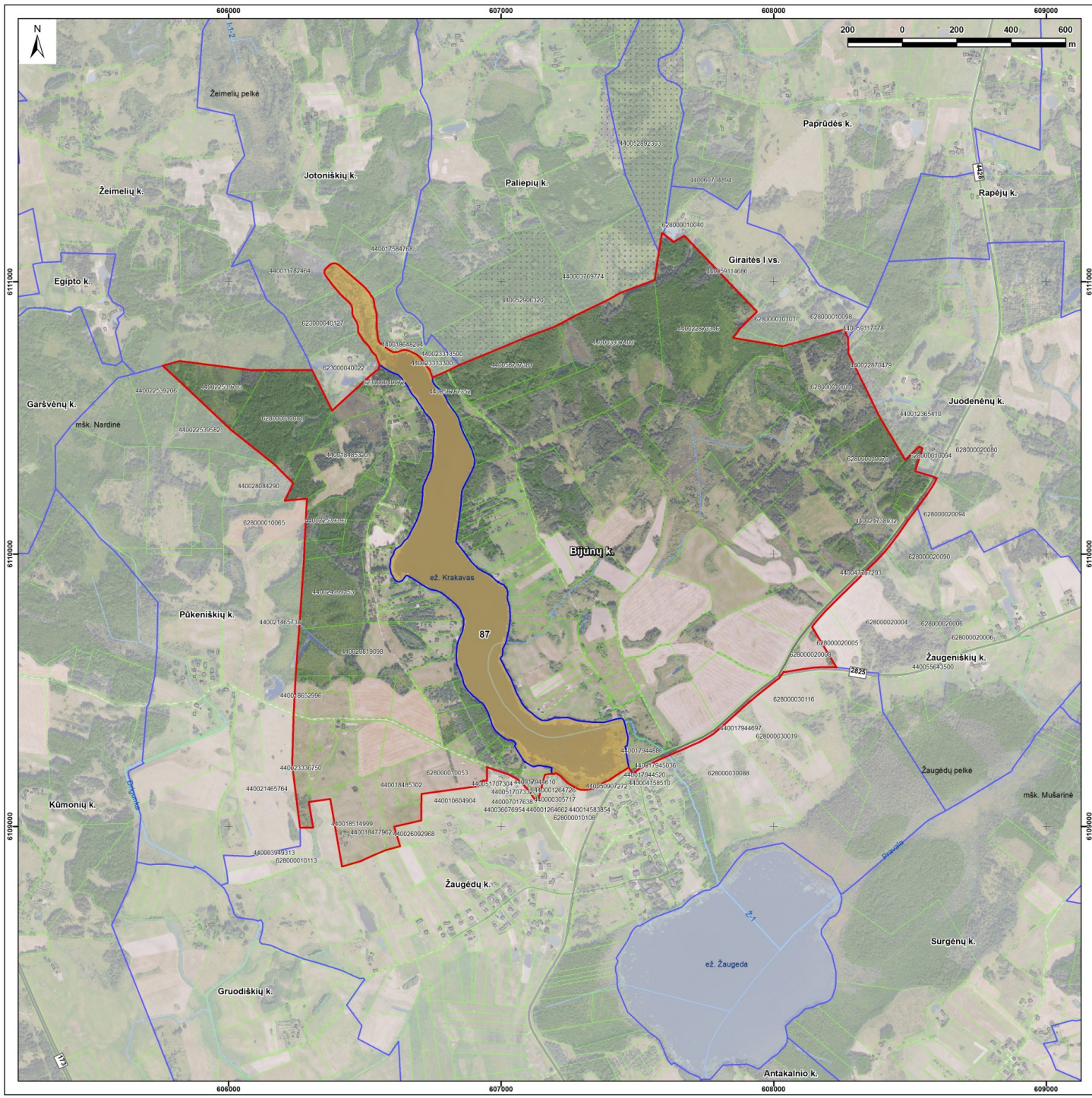
Alkūniškų k.:		Nr.	Plotas, ha
esamas plotas -	572,94 ha	86	- 5,58
siūlomas plotas -	567,36 ha	Suma	- 5,58

SUTARTINIAI ŽYMĖJIMAI	
	siūloma gyvenamosios vietovės teritorija
	esama gyvenamosios vietovės teritorijos riba
	žemės sklypo riba
	numatoma paskirti teritorija (+)
	numatoma išskirti teritorija (-)
	savivaldybės riba
	magistralinis kelias
	krašto kelias
	rajoninis kelias
	vietinės reikšmės kelias
	kiti keliai
	valstybinės reikšmės miškas
	vandentakis

1994 metų Lietuvos koordinatų sistema

Duomenų šaltiniai:
Lietuvos Respublikos teritorijos M 1:10 000 skaitmeninis rastinis ortofotografinis žemėlapis ORT10LT
@Nacionalinė žemės tarnyba prie Aplinkos ministro, 2024
Geoinformacinio pagrindo kadaistro duomenys @Lietuvos Respublikos aplinkos ministerija, 2025
Lietuvos Respublikos miškų valdybės kadaistro duomenys @Lietuvos Respublikos aplinkos ministerija, 2025
Lietuvos Respublikos nekilnojamojo turto registro duomenys @VI Registrų centras, 2025

Atleisto Nr.		MOLĖTŲ RAJONO SAVIVALDYBĖS GYVENAMŲJŲ VIETŪVIŲ TERITORIJŲ RIBŲ IR PAVADINIMŲ KEITIMO PLANAS	
UAB „Daugla“ A. Smetonos 8-2, 01115 Vilnius Tel. faks.: (8 5) 273 3365		Alkūniškų k. M 1:10 000	
10KV917 Proj. vadovas L. Šladkevičius	2025-09	Laida	1
Vykdytojas Dr. G. Sakalauskienė	2025-09	Lapas	26
Vykdytojas N. Gerdvilis	2025-09	Lapų sk.	35
Užsakovas: Molėtų rajono savivaldybės administracija			



MOLĖTŲ RAJONO SAVIVALDYBĖS GYVENAMŲJŲ VIETOVŲ TERITORIJŲ RIBŲ IR PAVADINIMŲ KEITIMO PLANAS M 1:10 000

Bijūnų k.:	Nr.	Plotas, ha
esamas plotas - 313,48 ha	87	+ 34,62
siūlomas plotas - 348,10 ha	Suma	+ 34,62

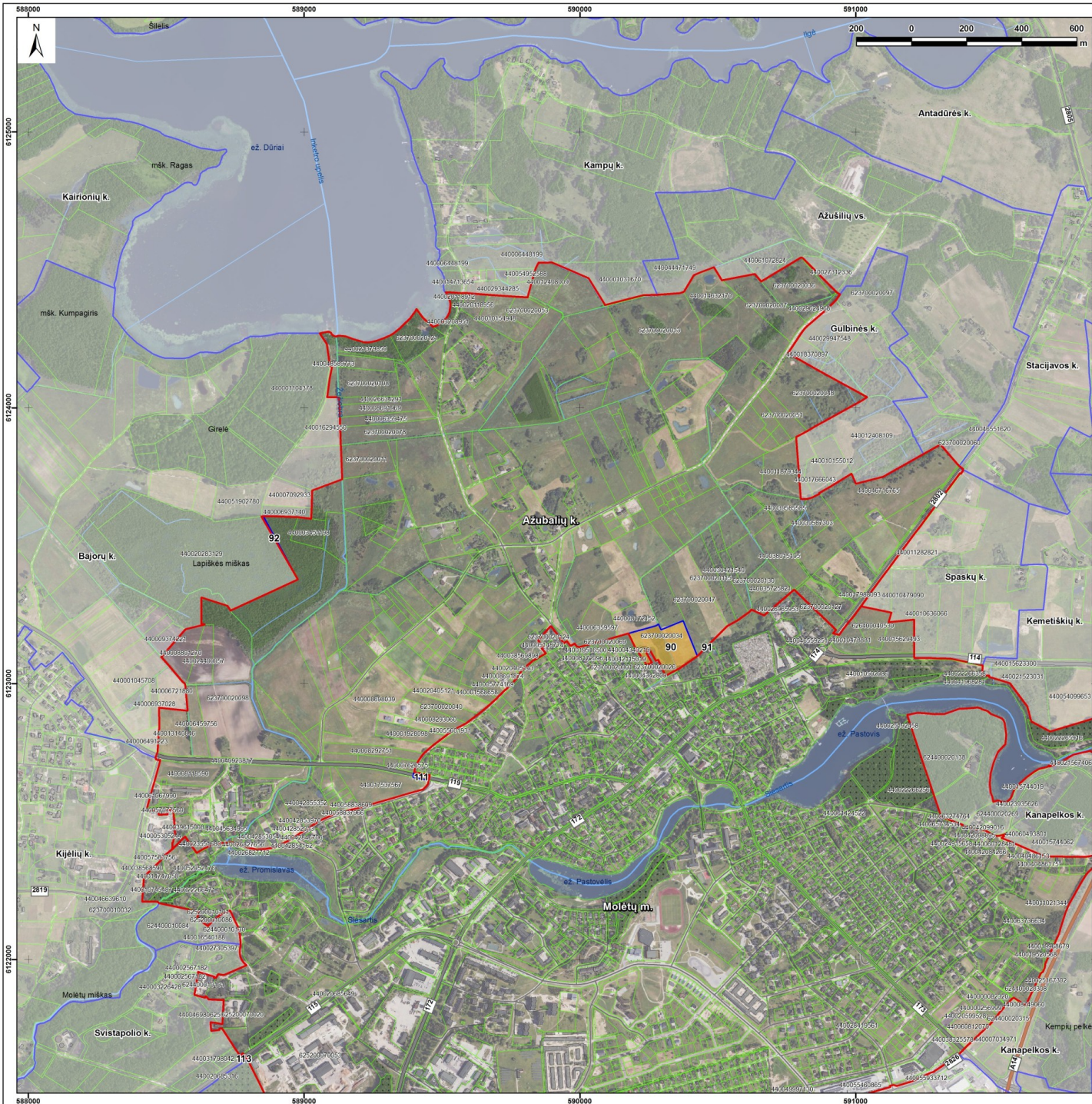
SUTARTINIAI ŽYMĖJIMAI

- siūloma gyvenamosios vietovės teritorija
- esama gyvenamosios vietovės teritorijos riba
- žemės sklypo riba
- numatoma priskirti teritorija (+)
- numatoma išskirti teritorija (-)
- savivaldybės riba
- magistralinis kelias
- krašto kelias
- rajoninis kelias
- vietinės reikšmės kelias
- kiti keliai
- valstybinės reikšmės miškas
- vandentakis

1994 metų Lietuvos koordinacių sistema

Duomenų šaltiniai:
Lietuvos Respublikos teritorijos M 1:10 000 skaltmeninis satrinis ortofotografinis žemėlapis CRT10LT
@ Nacionalinė žemės tarnyba prie Aplinkos ministerijos, 2024
Georeferencinio pagrindo kadastro duomenys @ Lietuvos Respublikos aplinkos ministerija, 2025
Lietuvos Respublikos miškų valdybės kadastro duomenys @ Lietuvos Respublikos aplinkos ministerija, 2025
Lietuvos Respublikos nekilnojamojo turto registro duomenys @ VI Registrų centras, 2025

MOLĖTŲ RAJONO SAVIVALDYBĖS GYVENAMŲJŲ VIETOVŲ TERITORIJŲ RIBŲ IR PAVADINIMŲ KEITIMO PLANAS			
Atestato Nr.	UAB „Daugėla“ A. Smetonos g. 2, 01115 Vilnius Tel./faks.: (8 5) 273 3385	Bijūnų k. M 1:10 000	
19KV-917	Proj. vadovas L. Sladkevičius	2025-09	Laida
	Vykdytojas Dr. G. Sakalauskiene	2025-09	1
	Vykdytojas N. Gerdvilis	2025-09	Lapas Lapų sk.
	Užsakovas: Molėtų rajono savivaldybės administracija		27 35



MOLĖTŲ RAJONO SAVIVALDYBĖS GYVENAMŲJŲ VIETŲŲ TERITORIJŲ RIBŲ IR PAVADINIMŲ KEITIMO PLANAS M 1:10 000

Ažubalių k.:
esamas plotas - 319,72 ha
siūlomas plotas - 322,71 ha

Nr.	Plotas, ha
90	+ 2,81
91	- 0,01
92	+ 0,08
111	+ 0,11
Suma	+ 2,99

SUTARTINIAI ŽYMĖJIMAI

- siūloma gyvenamosios vietovės teritorija
- esama gyvenamosios vietovės teritorijos riba
- žemės sklypo riba

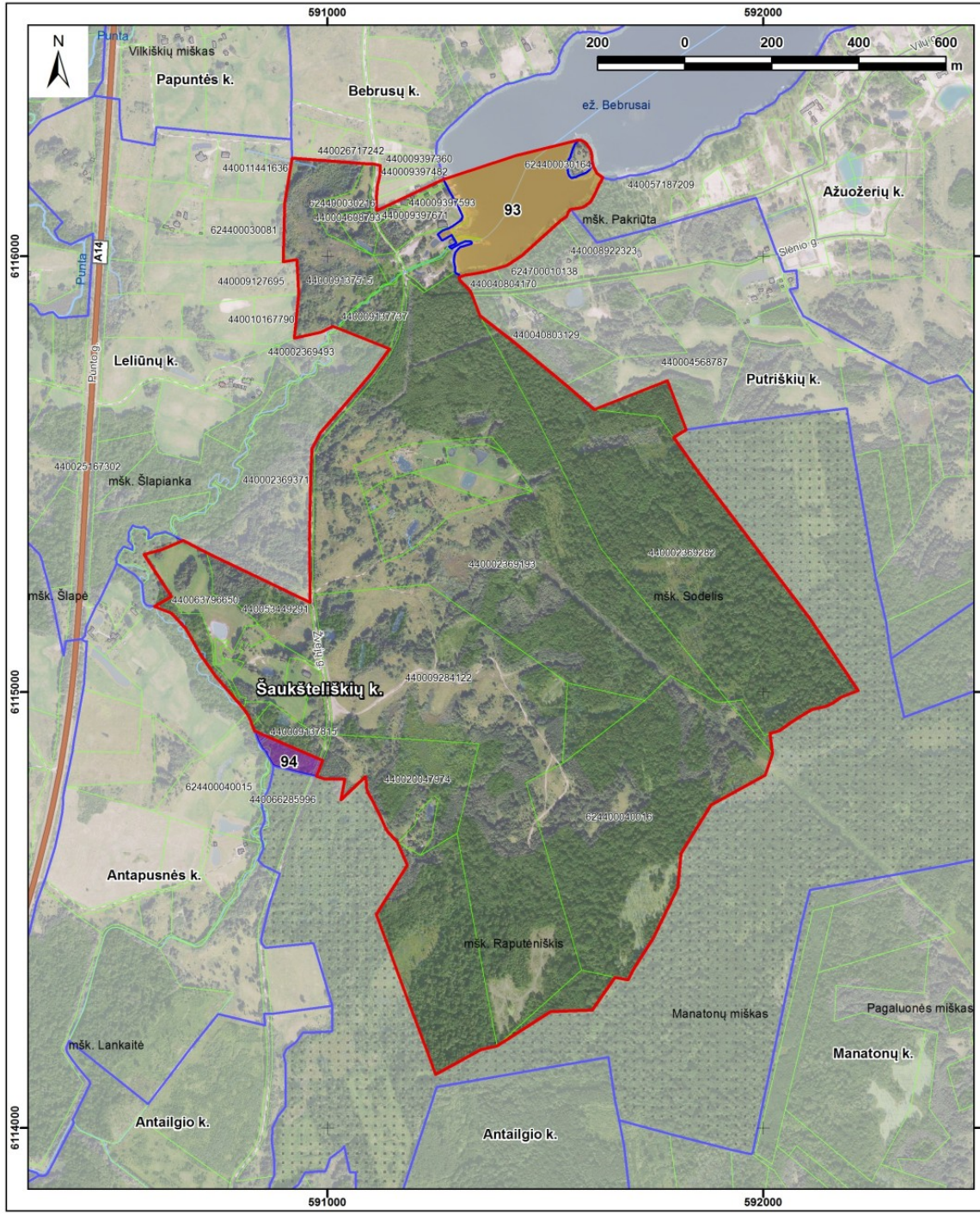
- numatoma priskirti teritorija (+)
- numatoma išskirti teritorija (-)

- savivaldybės riba
- magistralinis kelias
- krašto kelias
- rajoninis kelias
- vietinės reikšmės kelias
- kiti keliai
- valstybinės reikšmės miškas
- vandentakis

1994 metų Lietuvos koordinacinė sistema

Duomenų šaltiniai:
Lietuvos Respublikos teritorijos M 1:10 000 skaltmeninis satrinis ortofotografinis žemėlapis CRT10LT
@ Nacionalinė žemės tarnyba prie Aplinkos ministerijos, 2024
Georeferencinio pagrindo kadastro duomenys @ Lietuvos Respublikos aplinkos ministerija, 2025
Lietuvos Respublikos miškų valdybės kadastro duomenys @ Lietuvos Respublikos aplinkos ministerija, 2025
Lietuvos Respublikos nekilnojamojo turto registro duomenys @ VĮ Registrų centras, 2025

Atestato Nr.				MOLĖTŲ RAJONO SAVIVALDYBĖS GYVENAMŲJŲ VIETŲŲ TERITORIJŲ RIBŲ IR PAVADINIMŲ KEITIMO PLANAS			
UAB „Daugėla“ A. Smetonos g. 2, 01115 Vilnius Tel./faks.: (8 5) 273 3385				Ažubalių k. M 1:10 000			
19KV/917	Proj. vadovas	L. Sladkevičius	2025-09			Laida	1
	Vykdytojas	Dr. G. Sakalauskiene	2025-09				
	Vykdytojas	N. Gerdvilis	2025-09			Lapas	Lapų sk.
Užsakovas: Molėtų rajono savivaldybės administracija						28	35



MOLĖTŲ RAJONO SAVIVALDYBĖS GYVENAMŪJŲ VIETŲVIŲ TERITORIJŲ RIBŲ IR PAVADINIMŲ KEITIMO PLANAS M 1:10 000

Šaukšteliškių k.:	
esamas plotas - 157,96 ha	
siūlomas plotas - 163,68 ha	
Nr.	Plotas, ha
93	+ 6,41
94	- 0,69
Suma	+ 5,72

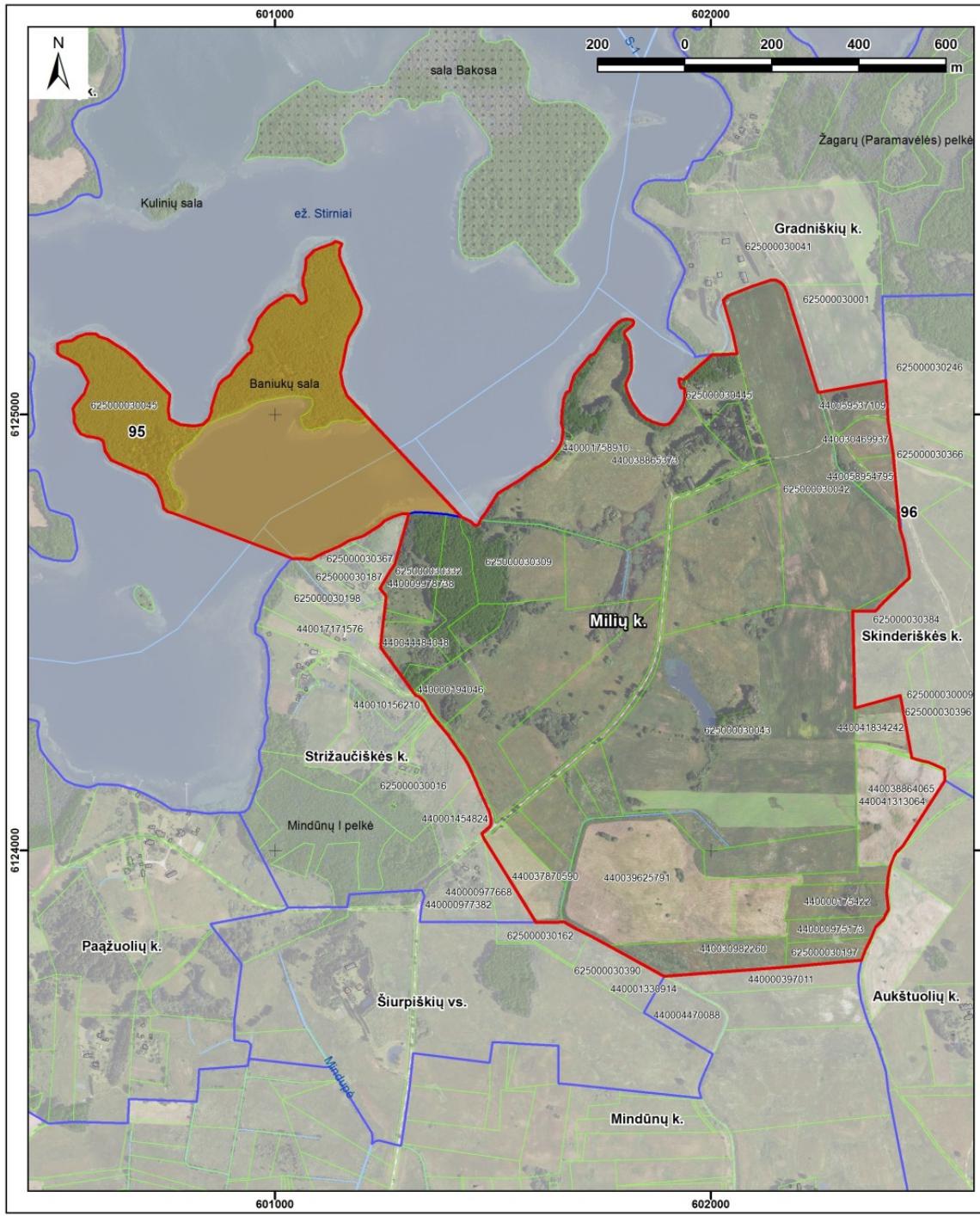
SUTARTINIAI ŽYMĖJIMAI

- siūloma gyvenamosios vietovės teritorija
- esama gyvenamosios vietovės teritorijos riba
- žemės sklypo riba
- numatoma priskirti teritorija (+)
- numatoma išskirti teritorija (-)
- savivaldybės riba
- magistralinis kelias
- krašto kelias
- rajoninis kelias
- vietinės reikšmės kelias
- kiti keliai
- valstybinės reikšmės miškas
- vandentakis

1994 metų Lietuvos koordinacių sistema

Duomenų šaltiniai:
Lietuvos Respublikos teritorijos M 1:10 000 skaitmeninis rastrinis ortofotografinis žemėlapis ORT10LT
@Nacionalinė žemės tarnyba prie Aplinkos ministerijos, 2024
Georeferencinio pagrindo kadastro duomenys @Lietuvos Respublikos aplinkos ministerija, 2025
Lietuvos Respublikos miškų valstybės kadastro duomenys @Lietuvos Respublikos aplinkos ministerija, 2025
Lietuvos Respublikos nekilnojamojo turto registro duomenys @VĮ Registrų centras, 2025

Atestato Nr.				MOLĖTŲ RAJONO SAVIVALDYBĖS GYVENAMŪJŲ VIETŲVIŲ TERITORIJŲ RIBŲ IR PAVADINIMŲ KEITIMO PLANAS	
UAB „Daugėla“ A. Smetonos 8-2, 01115 Vilnius Tel./faks.: (8 5) 273 3385				Šaukšteliškių k. M 1:10 000	
1GKV-917	Proj. vadovas	L. Sladkevičius	2025-09		
	Vykdytojas	Dr. G. Sakalauskienė	2025-09	Lapas	Lapų sk.
	Vykdytojas	N. Gerdvilis	2025-09		
Užsakovas: Molėtų rajono savivaldybės administracija					



MOLĖTŲ RAJONO SAVIVALDYBĖS GYVENAMŪJŲ VIETŲVIŲ TERITORIJŲ RIBŲ IR PAVADINIMŲ KEITIMO PLANAS M 1:10 000

Milių k.:	Nr.	Plotas, ha
esamas plotas - 131,98 ha	95	+ 28,58
siūlomas plotas - 160,54 ha	96	- 0,02
	Suma	- 5,58

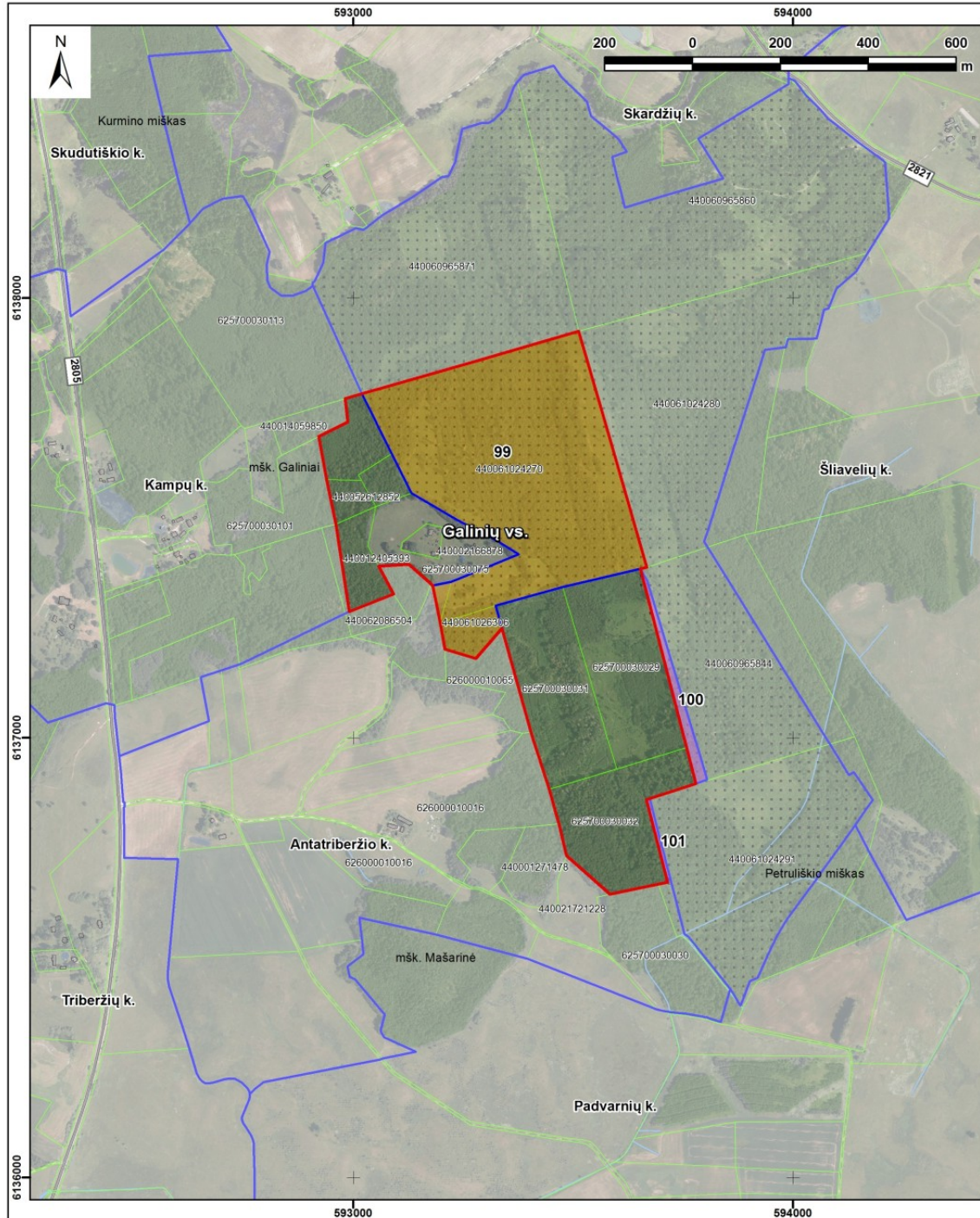
SUTARTINIAI ŽYMĖJIMAI

- siūloma gyvenamosios vietovės teritorija
- esama gyvenamosios vietovės teritorijos riba
- žemės sklypo riba
- numatoma priskirti teritorija (+)
- numatoma išskirti teritorija (-)
- savivaldybės riba
- magistralinis kelias
- krašto kelias
- rajoninis kelias
- vietinės reikšmės kelias
- kiti keliai
- valstybinės reikšmės miškas
- vandentakis

1994 metų Lietuvos koordinacių sistema

Duomenų šaltiniai:
 Lietuvos Respublikos teritorijos M 1:10 000 skaitmeninis rastinis ortofotografinis žemėlapis ORT10LT
 @Nacionalinė žemės tarnyba prie Aplinkos ministerijos, 2024
 Georeferencinio pagrindo kadastro duomenys @Lietuvos Respublikos aplinkos ministerija, 2025
 Lietuvos Respublikos miškų valstybės kadastro duomenys @Lietuvos Respublikos aplinkos ministerija, 2025
 Lietuvos Respublikos nekilnojamojo turto registro duomenys @VJ Registrų centras, 2025

Atestato Nr.				MOLĖTŲ RAJONO SAVIVALDYBĖS GYVENAMŪJŲ VIETŲVIŲ TERITORIJŲ RIBŲ IR PAVADINIMŲ KEITIMO PLANAS		
UAB „Daugėla“ A. Smetonos 8-2, 01115 Vilnius Tel./faks.: (8 5) 273 3385	Proj. vadovas L. Sladkevičius	2025-09	<i>[Signature]</i>	Milių k. M 1:10 000		Laida
1GKV-917	Vykdytojas Dr. G. Sakalauskienė	2025-09	<i>[Signature]</i>			1
	Vykdytojas N. Gerdvilis	2025-09	<i>[Signature]</i>		Lapas	Lapų sk.
Užsakovas: Molėtų rajono savivaldybės administracija					30	35



MOLĖTŲ RAJONO SAVIVALDYBĖS GYVENAMŪJŲ VIETŲŲ TERITORIJŲ RIBŲ IR PAVADINIMŲ KEITIMO PLANAS M 1:10 000

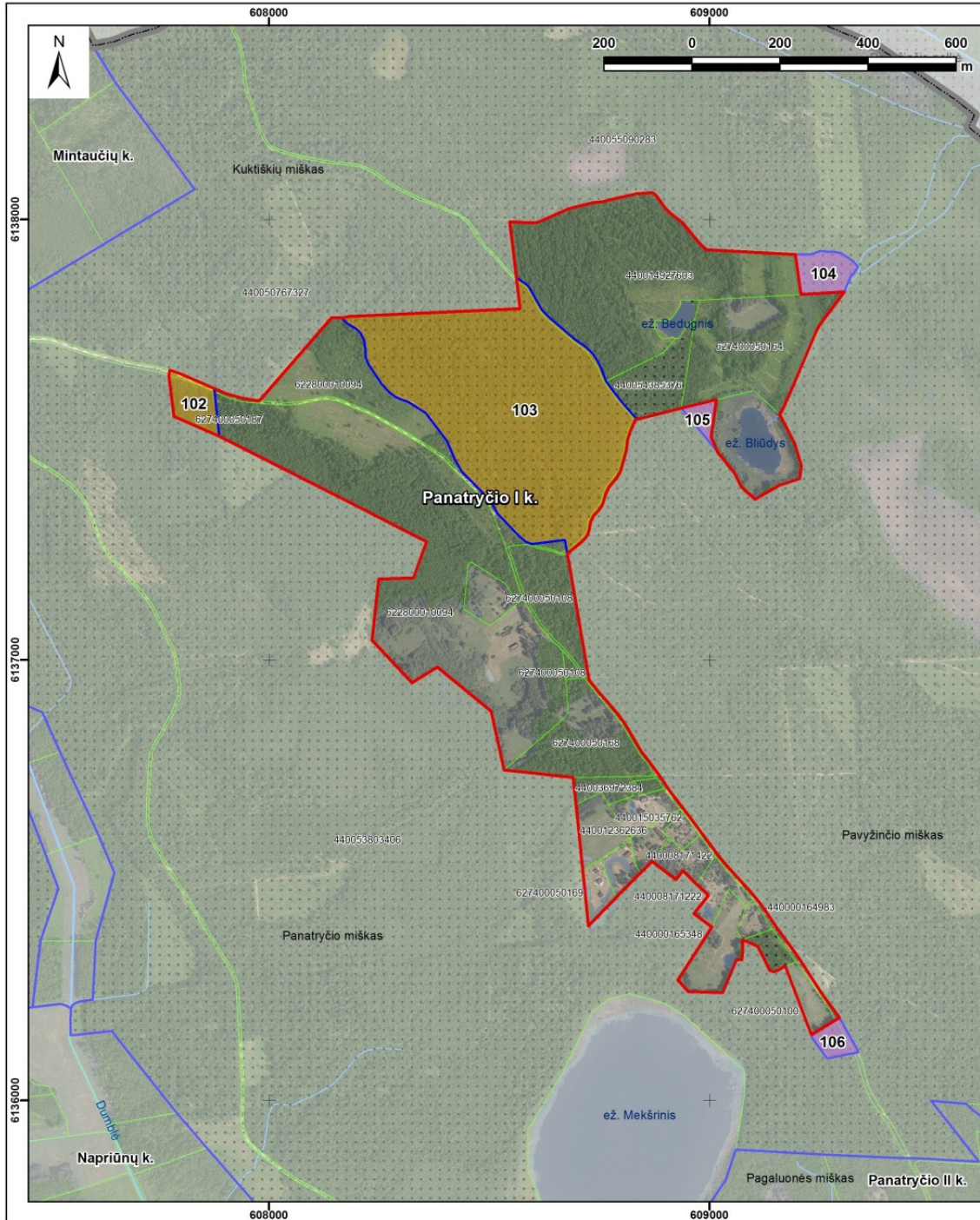
Galinių vs.:	Nr.	Plotas, ha
esamas plotas - 30,73 ha	99	+ 25,34
siūlomas plotas - 55,08 ha	100	- 0,84
	101	- 0,15
	Suma	+ 24,35

SUTARTINIAI ŽYMĖJIMAI	
	siūloma gyvenamosios vietovės teritorija
	esama gyvenamosios vietovės teritorijos riba
	žemės sklypo riba
	numatoma priskirti teritorija (+)
	numatoma išskirti teritorija (-)
	savivaldybės riba
	magistralinis kelias
	krašto kelias
	rajoninis kelias
	vietinės reikšmės kelias
	kiti keliai
	valstybinės reikšmės miškas
	vandentakis

1994 metų Lietuvos koordinacių sistema

Duomenų šaltiniai:
Lietuvos Respublikos teritorijos M 1:10 000 skaitmeninis rastinis ortofotografinis žemėlapis ORT10LT @ Nacionalinė žemės tarnyba prie Aplinkos ministerijos, 2024
Georeferencinio pagrindo kadastro duomenys @ Lietuvos Respublikos aplinkos ministerija, 2025
Lietuvos Respublikos miškų valstybės kadastro duomenys @ Lietuvos Respublikos aplinkos ministerija, 2025
Lietuvos Respublikos nekilnojamojo turto registro duomenys @ VĮ Registrų centras, 2025

Atestato Nr.	UAB „Daugėla“ A. Smetonos 8-2, 01115 Vilnius Tel./faks.: (8 5) 273 3385			MOLĖTŲ RAJONO SAVIVALDYBĖS GYVENAMŪJŲ VIETŲŲ TERITORIJŲ RIBŲ IR PAVADINIMŲ KEITIMO PLANAS	
	1GKV-917	Proj. vadovas L. Sladkevičius	2025-09		
	Vykdytojas Dr. G. Sakalauskienė	2025-09	Galinių vs. M 1:10 000	Lapas	Lapų sk.
	Vykdytojas N. Gerdvilis	2025-09			32
Užsakovas: Molėtų rajono savivaldybės administracija					



MOLĖTŲ RAJONO SAVIVALDYBĖS GYVENAMŪJŲ VIETŲŲ TERITORIJŲ RIBŲ IR PAVADINIMŲ KEITIMO PLANAS M 1:10 000

Panatryčio I k.:	
esamas plotas -	75,23 ha
siūlomas plotas -	95,23 ha

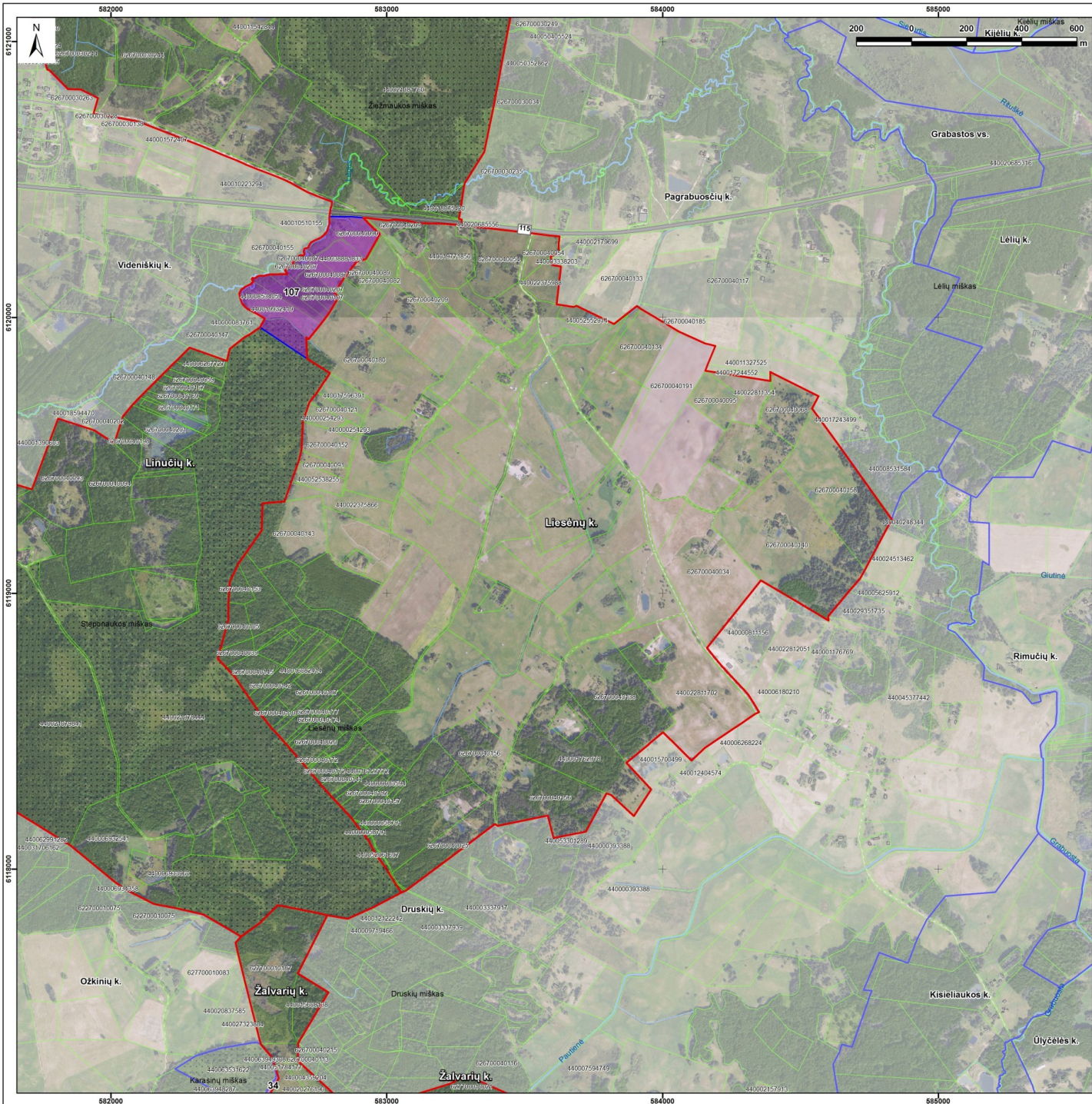
Nr.	Plotas, ha
102	+ 1,07
103	+ 20,96
104	- 1,08
105	- 0,39
106	- 0,56
Suma	+ 20,00

SUTARTINIAI ŽYMĖJIMAI	
	siūloma gyvenamosios vietovės teritorija
	esama gyvenamosios vietovės teritorijos riba
	žemės sklypo riba
	numatoma priskirti teritorija (+)
	numatoma išskirti teritorija (-)
	savivaldybės riba
	magistralinis kelias
	krašto kelias
	rajoninis kelias
	vietinės reikšmės kelias
	kiti keliai
	valstybinės reikšmės miškas
	vandentakis

1994 metų Lietuvos koordinacijų sistema

Duomenų šaltiniai:
 Lietuvos Respublikos teritorijos M 1:10 000 skaitmeninis rastrinis ortofotografinis žemėlapis ORT10LT
 @Nacionalinė žemės tarnyba prie Aplinkos ministerijos, 2024
 Georeferencinio pagrindo kadastro duomenys @Lietuvos Respublikos aplinkos ministerija, 2025
 Lietuvos Respublikos miškų valstybės kadastro duomenys @Lietuvos Respublikos aplinkos ministerija, 2025
 Lietuvos Respublikos nekilnojamojo turto registro duomenys @VĮ Registrų centras, 2025

Atestato Nr.				MOLĖTŲ RAJONO SAVIVALDYBĖS GYVENAMŪJŲ VIETŲŲ TERITORIJŲ RIBŲ IR PAVADINIMŲ KEITIMO PLANAS		
UAB „Daugėla“ A. Smetonos 8-2, 01115 Vilnius Tel./faks.: (8 5) 273 3385	Proj. vadovas L. Sladkevičius		2025-09	Panatryčio I k. M 1:10 000		Laida 1
1GKV-917	Proj. vadovas	Dr. G. Sakalauskienė	2025-09			Lapas 33
	Vykdytojas	N. Gerdvilis	2025-09			Lapų sk. 35
Užsakovas: Molėtų rajono savivaldybės administracija						



MOLĖTŲ RAJONO SAVIVALDYBĖS GYVENAMŪJŲ VIETŪVIŲ TERITORIJŲ RIBŲ IR PAVADINIMŲ KEITIMO PLANAS M 1:10 000

Liesėnų k.:	Nr.	Plotas, ha
esamas plotas - 366,60 ha	107	- 11,16
siūlomas plotas - 355,44 ha	Suma	- 11,16

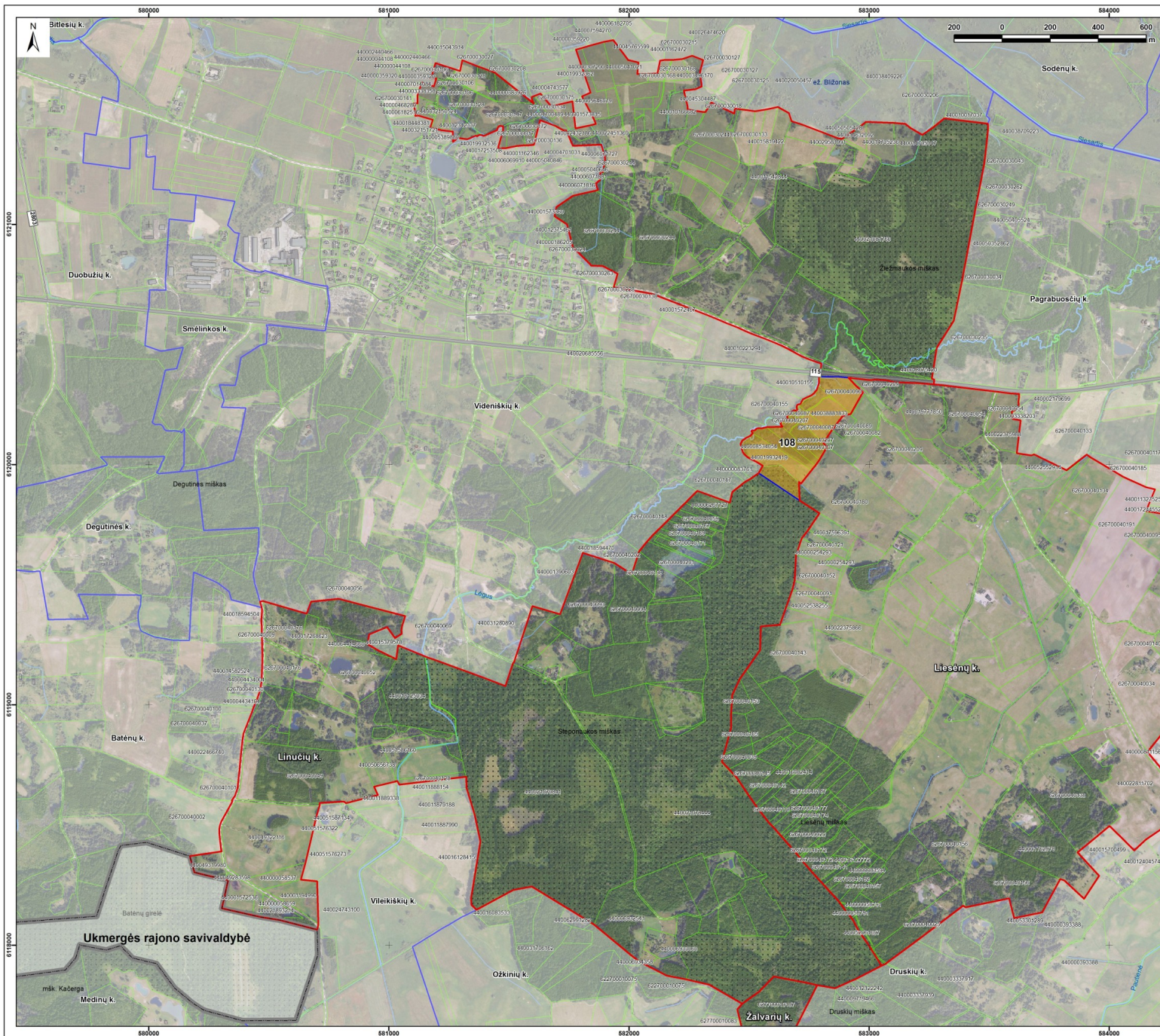
SUTARTINIAI ŽYMĖJIMAI

- siūloma gyvenamosios vietovės teritorija
- esama gyvenamosios vietovės teritorijos riba
- žemės sklypo riba
- numatoma priskirti teritorija (+)
- numatoma išskirti teritorija (-)
- savivaldybės riba
- magistralinis kelias
- krašto kelias
- rajoninis kelias
- vietinės reikšmės kelias
- kiti keliai
- valstybinės reikšmės miškas
- vandentakis

1994 metų Lietuvos koordinacių sistema

Duomenų šaltiniai:
Lietuvos Respublikos teritorijos M 1:10 000 skaltmeninis satrinis ortofotografinis žemėlapis CRT10LT
@ Nacionalinė žemės tarnyba prie Aplinkos ministerijos, 2024
Georeferencinio pagrindo kadašto duomenys @ Lietuvos Respublikos aplinkos ministerija, 2025
Lietuvos Respublikos miškų valdybės kadašto duomenys @ Lietuvos Respublikos aplinkos ministerija, 2025
Lietuvos Respublikos nekilnojamojo turto registro duomenys @ VĮ Registrų centras, 2025

Atestato Nr.				MOLĖTŲ RAJONO SAVIVALDYBĖS GYVENAMŪJŲ VIETŪVIŲ TERITORIJŲ RIBŲ IR PAVADINIMŲ KEITIMO PLANAS	
UAB „Daugėla“ A. Smetonos g. 2, 01115 Vilnius Tel./faks.: (8 5) 273 3385				Liesėnų k. M 1:10 000	
19KV-917	Proj. vadovas	L. Sladkevičius	2025-09	Laida	1
	Vykdytojas	Dr. G. Sakalauskiene	2025-09		
	Vykdytojas	N. Gerdvilis	2025-09		
Užsakovas: Molėtų rajono savivaldybės administracija				Lapas	Lapų sk.
				34	35



**MOLĖTŲ RAJONO SAVIVALDYBĖS
GYVENAMŲJŲ VIETŲŲ TERITORIJŲ RIBŲ
IR PAVADINIMŲ KEITIMO PLANAS
M 1:10 000**

Linučių k.:	Nr.	Plotas, ha
esamas plotas - 465,05 ha	108	+ 11,16
siūlomas plotas - 476,21 ha	Suma	+ 11,16

- SUTARTINIAI ŽYMĖJIMAI**
- siūloma gyvenamosios vietovės teritorija
 - esama gyvenamosios vietovės teritorijos riba
 - žemės sklypo riba
 - numatoma priskirti teritorija (+)
 - numatoma išskirti teritorija (-)
 - savivaldybės riba
 - magistralinis kelias
 - krašto kelias
 - rajoninis kelias
 - vietinės reikšmės kelias
 - kiti keliai
 - valstybinės reikšmės miškas
 - vandentakis

1994 metų Lietuvos koordinatų sistema
 Duomenų šaltiniai:
 Lietuvos Respublikos teritorijos M 1:10 000 skaitmeninis raštinis ortofotografinis žemėlapis CRT10LT
 @ Nacionalinė žemės tarnyba prie Aplinkos ministerijos, 2024
 Georeferencinio pagrindo kadastrinio duomenys @ Lietuvos Respublikos aplinkos ministerija, 2025
 Lietuvos Respublikos miškų valdybos kadastrinio duomenys @ Lietuvos Respublikos aplinkos ministerija, 2025
 Lietuvos Respublikos nekilnojamojo turto registro duomenys @ VĮ Registrų centras, 2025

Atlestatų Nr.		MOLĖTŲ RAJONO SAVIVALDYBĖS GYVENAMŲJŲ VIETŲŲ TERITORIJŲ RIBŲ IR PAVADINIMŲ KEITIMO PLANAS	
UAB „Daugėla“ A. Smetonos 8-2, 01115 Vilnius Tel./faks.: (8 5) 273 3385			
Proj. vadovas L. Sladkevičius	2025-09	Linučių k. M 1:10 000	Laida
Vykdytojas Dr. G. Sakalauskiene	2025-09		1
Vykdytojas N. Gerdvilis	2025-09		Lapas Lapų sk.
Užsakovas: Molėtų rajono savivaldybės administracija			35 35



LIETUVOS RESPUBLIKOS VYRIAUSYBĖ

NUTARIMAS DĖL MOLĖTŲ RAJONO SAVIVALDYBĖS GYVENAMŪJŲ VIETŲ TERITORIJŲ RIBŲ IR PAVADINIMŲ KEITIMO

2025 m. d. Nr.
Vilnius

Vadovaudamasi Lietuvos Respublikos teritorijos administracinių vienetų ir jų ribų įstatymo 9, 10 straipsniais, atsižvelgdama į Molėtų rajono savivaldybės tarybos 2025 m.d. sprendime Nr. „Dėl Molėtų rajono savivaldybės gyvenamųjų vietovių teritorijų ribų ir pavadinimų keitimo plano“ išdėstytus pasiūlymus, pateiktus įvertinus vietos gyventojų nuomonę,

Lietuvos Respublikos Vyriausybė n u t a r i a:

1. Pakeisti šių Molėtų rajono savivaldybės teritorijoje esančių gyvenamųjų vietovių pavadinimus:

- 1.1. Inturkės seniūnijos Surguškės kaimo (buvęs pavadinimas Surguškių kaimas);
- 1.2. Inturkės seniūnijos Surguškių kaimo (buvęs pavadinimas Surguškės kaimas);
- 1.3. Inturkės seniūnijos Simunčių kaimo (buvęs pavadinimas Simančių kaimas).

2. Suteikti pavadinimą naujai įregistruotai (nustatamai) gyvenamajai vietai – Balninkų seniūnijos Balninkų kaimui.

3. Nustatyti gyvenamųjų vietovių plotus, nekeičiant jų ribų:

- 3.1. Alantos seniūnijos Avilčių kaimo (336,33 hektaro);
- 3.2. Alantos seniūnijos Šilinkos kaimo (5,58 hektaro);
- 3.3. Alantos seniūnijos Vastapų kaimo (296,49 hektaro);
- 3.4. Čiulėnų seniūnijos Pašekščių kaimo (494,23 hektaro);
- 3.5. Dubingių seniūnijos Adomaitiškių kaimo (200,88 hektaro);
- 3.6. Dubingių seniūnijos Pivoriūnų kaimo (209,32 hektaro);
- 3.7. Suginčių seniūnijos Guntiškio kaimo (31,34 hektaro);
- 3.8. Suginčių seniūnijos Mokylių kaimo (328,79 hektaro);
- 3.9. Videniškių seniūnijos Kulinių kaimo (45,22 hektaro).

4. Nustatyti šių Molėtų rajono savivaldybės gyvenamųjų vietovių teritorijų ribas pagal pridedamą planą:

- 4.1. Balninkų seniūnijos: Balninkų kaimo (658,03 hektaro), Balninkų miestelio (171,19 hektaro), Girsteitiškio kaimo (523,54 hektaro);
- 4.2. Čiulėnų seniūnijos: Braškiškių kaimo (131,89 hektaro), Gaidalaučiznos kaimo (105,87 hektaro), Kulionių kaimo (190,13 hektaro), Poviliškio viensėdžio (168,56 hektaro), Vyšnelių kaimo (314,20 hektaro);
- 4.3. Dubingių seniūnijos: Galinių kaimo (50,54 hektaro), Grybiškių kaimo (181,59 hektaro), Liudgardos viensėdžio (57,76 hektaro);
- 4.4. Giedraičių seniūnijos: Didžiokų kaimo (382,32 hektaro), Dundulių kaimo (310,62 hektaro), Smėlinkos kaimo (96,74 hektaro), Žalvarių kaimo (559,76 hektaro);
- 4.5. Inturkės seniūnijos: Alkūnų kaimo (206,93 hektaro), Bučeliškės kaimo (81,93 hektaro), Jaunakampio kaimo (32,92 hektaro), Kačergų kaimo (173,44 hektaro), Kertuojos kaimo (30,81 hektaro), Matelėnų kaimo (198,07 hektaro), Migdoliškių kaimo (30,12 hektaro), Rasteniškių kaimo (72,64 hektaro), Rudesėlės kaimo (35,51 hektaro), Šniūrų kaimo (22,28 hektaro);
- 4.6. Joniško seniūnijos: Alkūniškių kaimo (567,36 hektaro), Bijūnų kaimo (348,10 hektaro);
- 4.7. Luokesos seniūnijos: Ažubalių kaimo (322,71 hektaro), Šaukšteliškių kaimo (163,68 hektaro);
- 4.8. Mindūnų seniūnijos: Milių kaimo (160,54 hektaro);
- 4.9. Molėtų miesto (492,57 hektaro);
- 4.10. Suginčių seniūnijos: Galinių viensėdžio (55,08 hektaro), Panatryčio I kaimo (95,23 hektaro);
- 4.11. Videniškių seniūnijos: Liesėnų kaimo (355,44 hektaro), Linučių kaimo (476,21 hektaro).

Ministrė Pirmininkė

Vidaus reikalų ministras

DETALŪS METADUOMENYS

Dokumento sudarytojas (-ai)	Molėtų rajono savivaldybės administracija 188712799, Vilniaus g. 44, LT-33140 Molėtai
Dokumento pavadinimas (antraštė)	Dėl Molėtų rajono savivaldybės gyvenamųjų vietovių teritorijų ribų ir pavadinimų keitimo plano
Dokumento registracijos data ir numeris	2025-12-18 Nr. B1-278
Dokumento gavimo data ir dokumento gavimo registracijos numeris	–
Dokumento specifikacijos identifikavimo žymuo	ADOC-V1.0
Parašo paskirtis	Pasirašymas
Parašą sukūrusio asmens vardas, pavardė ir pareigos	Saulius Jauneika, Meras, Molėtų rajono savivaldybės meras
Sertifikatas išduotas	SAULIUS JAUNEIKA LT
Parašo sukūrimo data ir laikas	2025-12-18 07:55:03 (GMT+02:00)
Parašo formatas	XAdES-T
Laiko žymoje nurodytas laikas	2025-12-18 07:55:20 (GMT+02:00)
Informacija apie sertifikavimo paslaugų teikėją	EID-SK 2016, AS Sertifitseerimiskeskus EE
Sertifikato galiojimo laikas	2023-05-19 10:30:39 – 2028-05-17 23:59:59
Informacija apie būdus, naudotus metaduomenų vientisumui užtikrinti	"Registravimas" paskirties metaduomenų vientisumas užtikrintas naudojant "RCSC IssuingCA-2, VI Registru Centras - i.k. 124110246 LT" išduotą sertifikatą "DBSIS, Informatikos ir ryšių departamentas prie Lietuvos Respublikos vidaus reikalų ministerijos, i.k.188774822 LT", sertifikatas galioja nuo 2025-05-16 11:31:08 iki 2028-05-15 11:31:08
Pagrindinio dokumento priedų skaičius	3
Pagrindinio dokumento pridedamų dokumentų skaičius	–
Priedamo dokumento sudarytojas (-ai)	–
Priedamo dokumento pavadinimas (antraštė)	–
Priedamo dokumento registracijos data ir numeris	–
Programinės įrangos, kuria naudojantis sudarytas elektroninis dokumentas, pavadinimas	DBSIS, versija 3.5.85.4
Informacija apie elektroninio dokumento ir elektroninio (-ių) parašo (-ų) tikrinimą (tikrinimo data)	Atitinka specifikacijos keliamus reikalavimus. Visi dokumente esantys elektroniniai parašai galioja (2025-12-18 13:57:34)
Paieškos nuoroda	–
Papildomi metaduomenys	Nuorašą suformavo 2025-12-18 13:57:35 DBSIS