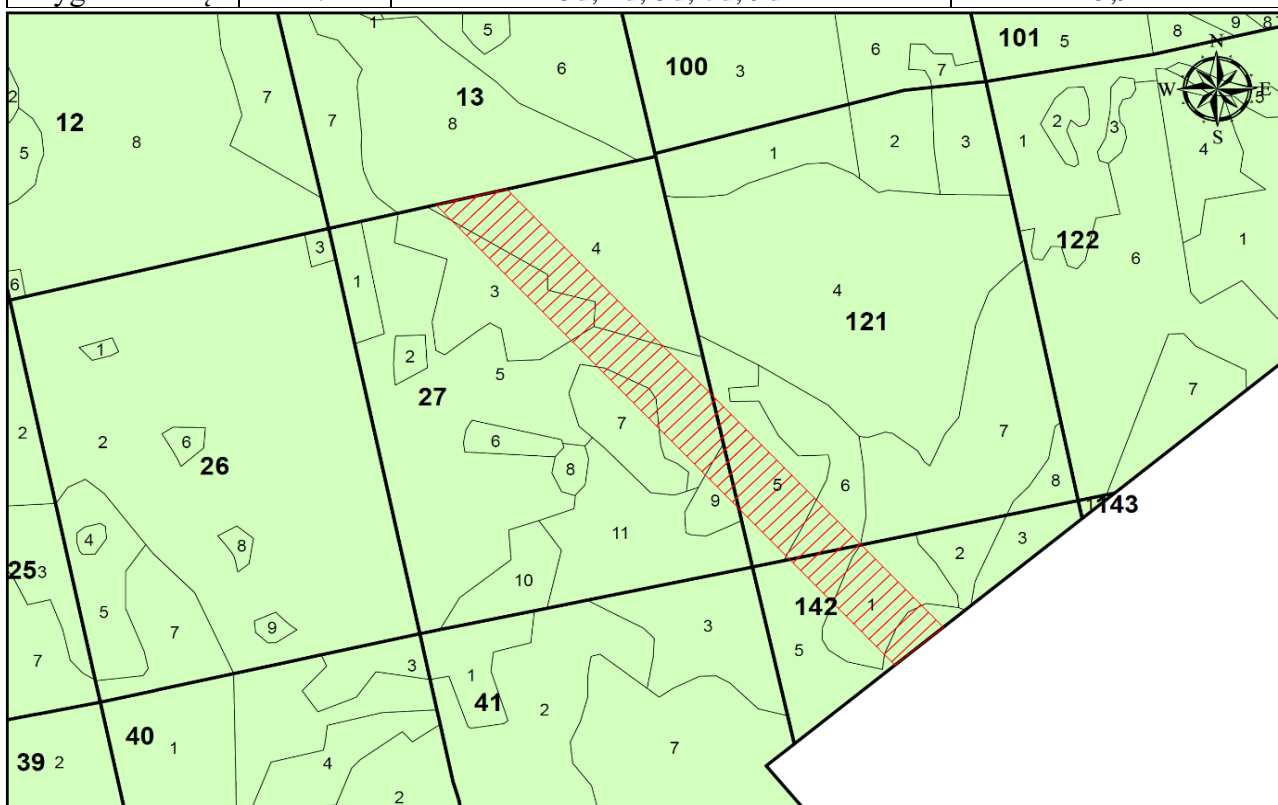




**VALSTYBINĖS MIŠKO ŽEMĖS, PAVERČIAMOS KITOMIS NAUDMENOMIS,  
ESANČIOS ŠALČININKŲ RAJONO SAVIVALDYBĖJE, PUSČIOS MIŠKO IR  
RŪDNINKŲ GIROS KADASTRO VIETOVĖSE, ŽEMĖS SKLYPUOSE  
KADASTRO NR. 8537/0001:4 IR 8530/0002:2, SCHEMA  
M 1:10 000**

Girininkija	Miško kvartalo Nr.	Miško žemės taksacinio sklypo Nr.*	Kitomis naudmenomis paverčiamas miško žemės plotas, ha
Girios	121	5d, 6d, 7d	2,33
Girios	142	1d, 5d	2,18
Žygantiškių	27	3d, 4d, 5d, 7d, 9d	5,91



 Miško žemės plotas

 Kitomis naudmenomis paverčiamas miško žemės plotas

**Pastaba.** Prie miško žemės taksacinio sklypo numerio įrašyta raidė „d“ reiškia, kad dalis miško žemės ploto miško žemės taksaciniame sklype paverčiama kitomis naudmenomis.