

## Detali informacija ×

Įvedimo data  
2016-09-28

Registro numeris  
44/1714342

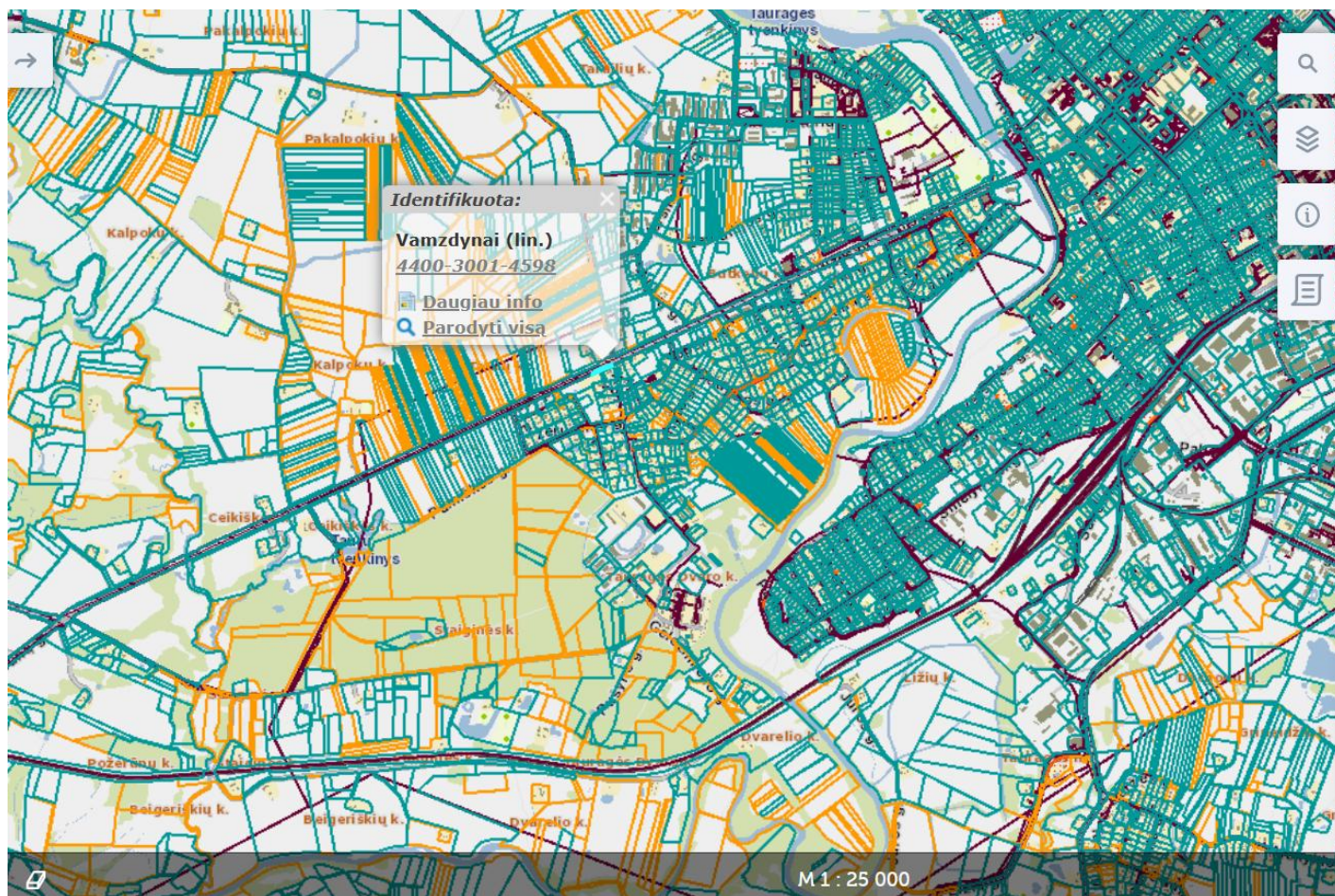
Unikalus numeris  
4400-3029-1257

Adresas

Paskirtis  
Kelių (gatvių)

Aprašymas  
Dviračių takas nuo Tauragės m.  
iki Lauksargių kelio A-12

Pastabos  
Bendras koordinuoto statinio  
plotas- 21315 kv.m., ilgis-  
3545.89 m



Identifikuota:  
**Vamzdynai (lin.)**  
4400-3001-4598  
[Daugiau info](#)  
[Parodyti visa](#)

## Detali informacija ✕

Įvedimo data  
2015-02-02

Registro numeris  
44/1714342

Unikalus numeris  
4400-3001-4598

Adresas

Paskirtis  
Nuotekų šalinimo tinklų

Aprašymas  
Lietaus nuotekos

Pastabos

M 1 : 25 000

REGISTRU CENTRAS



**Identifikuota:**  
**Vamzdynai (lin.)**  
**4400-3001-4606**  
Daugiau info  
Parodyti visą

## Detali informacija ✕

Įvedimo data  
2015-02-02

Registro numeris  
44/1714342

Unikalus numeris  
4400-3001-4606

Adresas

Paskirtis  
Nuotekų šalinimo tinklų

Aprašymas  
Drenažas

Pastabos

M 1 : 25 000

© REGISTRŲ CENTRAS



## VALSTYBĖS ĮMONĖ REGISTRŲ CENTRAS

Studentų g. 39, LT-08106 Vilnius, tel. +370 5 268 8262, el. p. info@registrucentras.lt  
Duomenys kaupiami ir saugomi Juridinių asmenų registre, kodas 124110246

### NEKILNOJAMOJO TURTO REGISTRO DUOMENŲ BAZĖS IŠRAŠAS

2025-08-29 10:25:07

#### 1. Nekilnojamojo turto registre įregistruotas turtas:

Registro Nr.: **44/1714342**  
Registro tipas: **Statiniai**  
Sudarymo data: **2014-06-23**  
Teritorija: **Tauragės r. sav., Tauragės r. sav. teritorija**

#### 2. Nekilnojamieji daiktai:

2.1. **Kelias (gatvė) - Dviračių takas nuo Tauragės m. iki Lauksargių kelio A-12**  
Aprašymas / pastabos: **Bendras koordinuoto statinio plotas- 21315 kv.m., ilgis-3545.89 m**  
Unikalus daikto numeris: **4400-3029-1257**  
Inžinerinio statinio grupė: **Susisiekimo komunikacijų statiniai**  
Inžinerinio statinio pogrūpis (paskirtis): **Gatvių**  
Žymėjimas plane: **T**  
Statybos pabaigos metai: **2014**  
Statinio kategorija: **II grupės nesudėtingasis**

Baigtumo procentas:	<b>100 %</b>
Ilgis:	<b>3.546 km</b>
Danga:	<b>Asfaltbetonis</b>
Atkūrimo sąnaudos (statybos vertė):	<b>202600 Eur</b>
Fizinio nusidėvėjimo procentas:	<b>10 %</b>
Atkuriamoji vertė:	<b>182000 Eur</b>
Atkūrimo sąnaudų (statybos vertės) ir atkuriamosios vertės nustatymo data:	<b>2016-10-03</b>
Vidutinė rinkos vertė:	<b>182000 Eur</b>
Vidutinės rinkos vertės nustatymo būdas:	<b>Atkuriamoji vertė</b>
Vidutinės rinkos vertės nustatymo data:	<b>2016-10-03</b>
Kadastro duomenų nustatymo data:	<b>2014-07-31</b>

2.2.	<b>Nuotekų šalinimo tinklai - Drenažas</b>
Unikalus daikto numeris:	<b>4400-3001-4606</b>
Inžinerinio statinio grupė:	<b>Inžineriniai tinklai</b>
Inžinerinio statinio pogrupis (paskirtis):	<b>Nuotekų šalinimo tinklų</b>
Žymėjimas plane:	<b>D</b>
Statybos pradžios metai:	<b>2014</b>
Statybos pabaigos metai:	<b>2014</b>
Statinio kategorija:	<b>II grupės nesudėtingasis</b>

Baigtumo procentas:	<b>100 %</b>
Ilgis:	<b>83.00 m</b>
Medžiaga:	<b>Plastikas</b>
Nuotekų linijos reikšmė:	<b>Išvadinė</b>
Nuotekų linijos rūšis:	<b>Renkamoji</b>
Atkūrimo sąnaudos (statybos vertė):	<b>2730 Eur</b>
Fizinio nusidėvėjimo procentas:	<b>7 %</b>
Atkuriamoji vertė:	<b>2540 Eur</b>
Atkūrimo sąnaudų (statybos vertės) ir atkuriamosios vertės nustatymo data:	<b>2016-10-03</b>
Vidutinė rinkos vertė:	<b>2540 Eur</b>
Vidutinės rinkos vertės nustatymo būdas:	<b>Atkuriamoji vertė</b>
Vidutinės rinkos vertės nustatymo data:	<b>2016-10-03</b>
Kadastro duomenų nustatymo data:	<b>2014-08-01</b>
 2.3.	<b>Nuotekų šalinimo tinklai - Lietaus nuotekos</b>
Unikalus daikto numeris:	<b>4400-3001-4598</b>
Inžinerinio statinio grupė:	<b>Inžineriniai tinklai</b>
Inžinerinio statinio pogrupis (paskirtis):	<b>Nuotekų šalinimo tinklų</b>
Žymėjimas plane:	<b>KL</b>
Statybos pradžios metai:	<b>2014</b>

Statybos pabaigos metai:	<b>2014</b>
Statinio kategorija:	<b>II grupės nesudėtingasis</b>
Baigtumo procentas:	<b>100 %</b>
Ilgis:	<b>104.57 m</b>
Medžiaga:	<b>Polivinilchloridas</b>
Nuotekų linijos reikšmė:	<b>Išvadinė</b>
Nuotekų linijos rūšis:	<b>Renkamoji</b>
Atkūrimo sąnaudos (statybos vertė):	<b>6230 Eur</b>
Fizinio nusidėvėjimo procentas:	<b>7 %</b>
Atkuriamoji vertė:	<b>5790 Eur</b>
Atkūrimo sąnaudų (statybos vertės) ir atkuriamosios vertės nustatymo data:	<b>2016-10-03</b>
Vidutinė rinkos vertė:	<b>5790 Eur</b>
Vidutinės rinkos vertės nustatymo būdas:	<b>Atkuriamoji vertė</b>
Vidutinės rinkos vertės nustatymo data:	<b>2016-10-03</b>
Kadastro duomenų nustatymo data:	<b>2014-08-01</b>

**3. Daikto priklausiniai iš kito registro:** įrašų nėra

**4. Nuosavybė:**

4.1.	<b>Nuosavybės teisė</b>
Savininkas:	<b>TAURAGĖS RAJONO SAVIVALDYBĖ, a.k. 111107410</b>

Daiktas: kelias (gatvė) Nr. 4400-3029-1257, aprašytas p. 2.1.  
nuotekų šalinimo tinklai Nr. 4400-3001-4598, aprašyti p. 2.3.  
nuotekų šalinimo tinklai Nr. 4400-3001-4606, aprašyti p. 2.2.

Įregistravimo pagrindas: 2014-08-14 Deklaracija apie statybos užbaigimą Nr. 19-3206

Įrašas galioja: Nuo 2016-10-03

**5. Valstybės ir savivaldybių žemės patikėjimo teisė:** įrašų nėra

**6. Kitos daiktinės teisės:** įrašų nėra

**7. Juridiniai faktai:** įrašų nėra

**8. Žymos:** įrašų nėra

**9. Teritorijos, kuriose taikomos SŽNS, įrašytos į NTK kadastro duomenų byloje įrašytų duomenų pagrindu:** įrašų nėra

**10. Daikto registravimas ir kadastro žymos:**

10.1. **Suformuotas naujas (daikto registravimas)**

Daiktas: kelias (gatvė) Nr. 4400-3029-1257, aprašytas p. 2.1.  
nuotekų šalinimo tinklai Nr. 4400-3001-4598, aprašyti p. 2.3.  
nuotekų šalinimo tinklai Nr. 4400-3001-4606, aprašyti p. 2.2.

Įregistravimo pagrindas: 2014-07-28 Nekilnojamojo daikto kadastro duomenų byla Nr. 77/1714342  
2014-08-14 Deklaracija apie statybos užbaigimą Nr. 19-3206

Įrašas galioja: Nuo 2016-10-03

10.2. **Kadastrinius matavimus atliko (kadastro žyma)**

Daiktas:

[REDAKCIJA]  
kelias (gatvė) Nr. 4400-3029-1257, aprašytas p. 2.1.  
nuotekų šalinimo tinklai Nr. 4400-3001-4598, aprašyti p. 2.3.  
nuotekų šalinimo tinklai Nr. 4400-3001-4606, aprašyti p. 2.2.

Įregistravimo pagrindas:

[REDAKCIJA]  
2014-07-28 Nekilnojamojo daikto kadastro duomenų byla Nr. 77/1714342

Įrašas galioja:

Nuo 2016-10-03

**11. Duomenys apie įregistruotas teritorijas, kuriose taikomos specialiosios žemės naudojimo sąlygos:** įrašų nėra

**12. Registro pastabos ir nuorodos:**

Statiniai yra žemės skl. k.n.7760/7001:12, 7760/7001:11, 7760/7001:10 ir 7730/7001:7

**13. Kita informacija:** įrašų nėra

**14. Informacija apie duomenų sandoriui tikslinimą:** įrašų nėra





**VALSTYBĖS ĮMONĖ REGISTRŲ CENTRAS**

Studentų g. 39, LT-08106 Vilnius, tel. +370 5 268 8262, el. p. info@registrucentras.lt  
Duomenys kaupiami ir saugomi Juridinių asmenų registre, kodas 124110246

**NEKILNOJAMOJO TURTO REGISTRO DUOMENŲ BAZĖS IŠRAŠAS**

2025-08-29 10:37:01

**1. Nekilnojamojo turto registre įregistruotas turtas:**

**Registro Nr.:** 44/1640476  
**Registro tipas:** Statiniai  
**Sudarymo data:** 2013-10-02  
**Teritorija:** Tauragės r. sav., Tauragės r. sav. teritorija

**2. Nekilnojamieji daiktai:**

**2.1.** Kelias - Valstybinės reikšmės magistralinis kelias Nr.A12 Ryga-Šiauliai- Tauragė-  
Kaliningradas  
**Aprašymas / pastabos:** Kelio ruožas 120,086 km.- 171,689 km. Patikslinti kelio ruožo nuo tšk.498 iki tšk. 652  
kadastro duomenys.  
**Unikalus daikto numeris:** 4400-2779-9702  
**Inžinerinio statinio grupė:** Susisiekimo komunikacijų statiniai  
**Inžinerinio statinio pogrūpis (paskirtis):** Kelių  
**Žymėjimas plane:** A12  
**Statybos pradžios metai:** 1950

<b>Statybos pabaigos metai:</b>	<b>1950</b>
<b>Rekonstravimo pradžios metai:</b>	<b>2013</b>
<b>Rekonstravimo pabaigos metai:</b>	<b>2015</b>
<b>Statinio kategorija:</b>	<b>Ypatingasis</b>
<b>Baigtumo procentas:</b>	<b>100 %</b>
<b>Ilgis:</b>	<b>51.603 km</b>
<b>Danga:</b>	<b>Asfaltbetonis</b>
<b>Kelio reikšmė:</b>	<b>Valstybinės</b>
<b>Kelio kategorija:</b>	<b>II</b>
<b>Eismo juostų skaičius:</b>	<b>Dvi</b>
<b>Atkūrimo sąnaudos (statybos vertė):</b>	<b>56702000 Eur</b>
<b>Atkuriamoji vertė:</b>	<b>24440000 Eur</b>
<b>Atkūrimo sąnaudų (statybos vertės) ir atkuriamosios vertės nustatymo data:</b>	<b>2015-06-22</b>
<b>Vidutinė rinkos vertė:</b>	<b>24440000 Eur</b>
<b>Vidutinės rinkos vertės nustatymo būdas:</b>	<b>Atkuriamoji vertė</b>
<b>Vidutinės rinkos vertės nustatymo data:</b>	<b>2015-06-22</b>
<b>Kadastro duomenų nustatymo data:</b>	<b>2015-06-22</b>

**3. Daikto priklausiniai iš kito registro: įrašų nėra**

**4. Nuosavybė:**

**4.1.** Nuosavybės teisė

**Savininkas:** LIETUVOS RESPUBLIKA, a.k. 111105555

**Daiktas:** kelias Nr. 4400-2779-9702, aprašytas p. 2.1.

**Įregistravimo pagrindas:** 2006-01-04 Įsakymas Nr. V-3  
2013-12-20 Statybos užbaigimo aktas Nr. SUA-70-131220-00100

**Įrašas galioja:** Nuo 2014-02-07

**5. Valstybės ir savivaldybių žemės patikėjimo teisė: įrašų nėra**

**6. Kitos daiktinės teisės:**

**6.1.** Turto patikėjimo teisė

**Patikėtinis:** Akcinė bendrovė "Via Lietuva", a.k. 188710638

**Daiktas:** kelias Nr. 4400-2779-9702, aprašytas p. 2.1.

**Įregistravimo pagrindas:** 2017-04-25 Perdavimo - priėmimo aktas Nr. 6-334

**Įrašas galioja:** Nuo 2017-05-17

**7. Juridiniai faktai: įrašų nėra**

**8. Žymos: įrašų nėra**

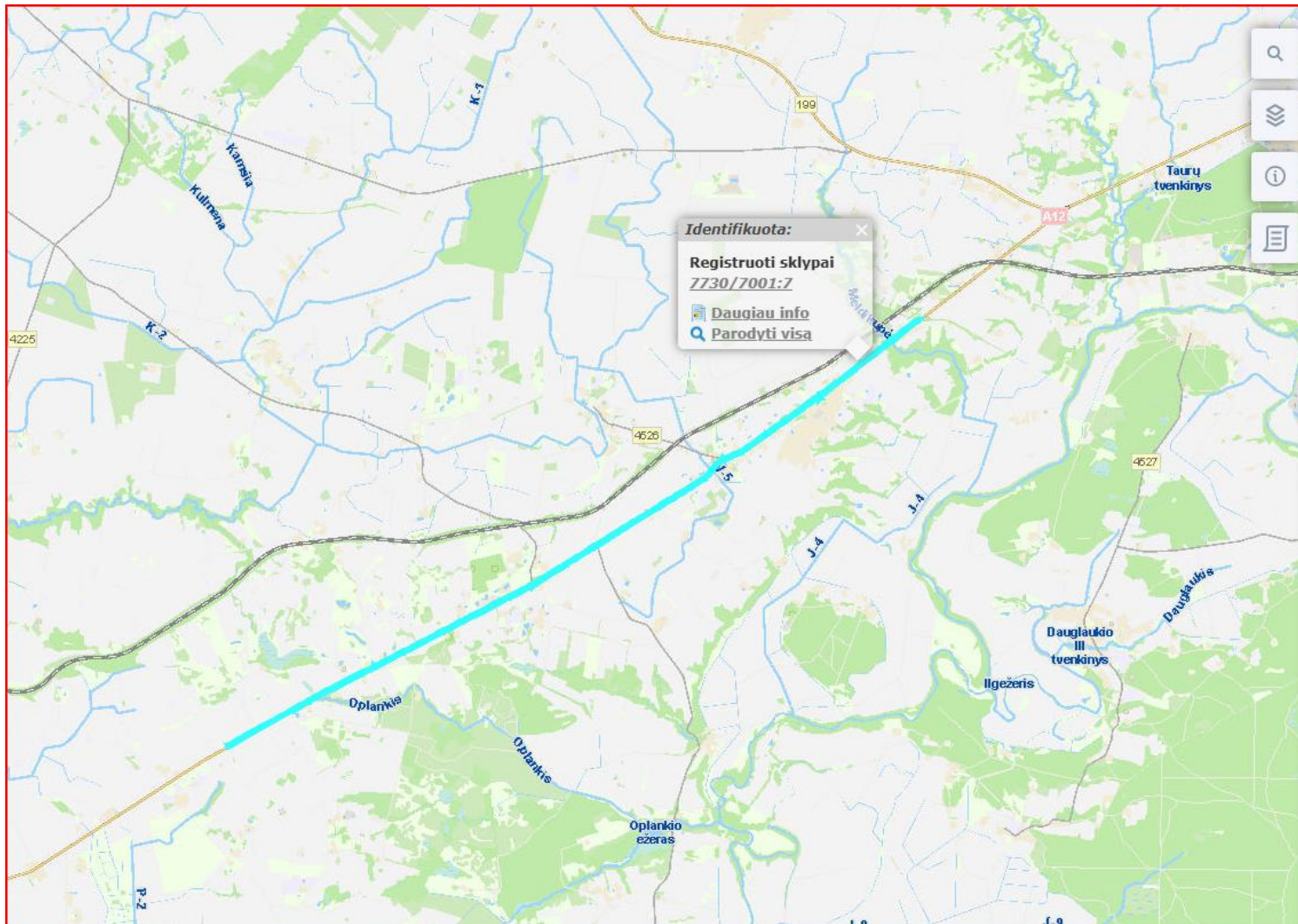
**9. Teritorijos, kuriose taikomos SŽNS, įrašytos į NTK kadastro duomenų byloje įrašytų duomenų pagrindu: įrašų nėra**

**10. Daikto registravimas ir kadastro žymos:**

<b>10.1.</b>	<b>Parengta deklaracija apie statybos užbaigimą (kadastro žyma)</b>
<b>Daiktas:</b>	<b>kelias Nr. 4400-2779-9702, aprašytas p. 2.1.</b>
<b>Įregistravimo pagrindas:</b>	<b>2025-03-25 Informacinės sistemos "Infostatyba" pranešimas Nr. ARCCR-30-250325-01813</b>
<b>Aprašymas:</b>	<b>Kapitalinis remontas</b>
<b>Įrašas galioja:</b>	<b>Nuo 2025-03-26</b>
<b>10.2.</b>	<b>Išduotas statybą leidžiantis dokumentas (kadastro žyma)</b>
<b>Daiktas:</b>	<b>kelias Nr. 4400-2779-9702, aprašytas p. 2.1.</b>
<b>Įregistravimo pagrindas:</b>	<b>2023-08-17 Informacinės sistemos "Infostatyba" pranešimas Nr. LRS-73-230817-00027</b>
<b>Aprašymas:</b>	<b>Rekonstravimas</b>
<b>Įrašas galioja:</b>	<b>Nuo 2023-08-17</b>
<b>10.3.</b>	<b>Rekonstrukcija (daikto registravimas)</b>
<b>Daiktas:</b>	<b>kelias Nr. 4400-2779-9702, aprašytas p. 2.1.</b>
<b>Įregistravimo pagrindas:</b>	<b>2015-06-22 Nekilnojamojo daikto kadastro duomenų byla Nr. 77/7834 2015-09-10 Statybos užbaigimo aktas Nr. SUA-70-150910-00079</b>
<b>Įrašas galioja:</b>	<b>Nuo 2015-10-12</b>
<b>10.4.</b>	<b>Kadastrinius matavimus atliko (kadastro žyma)</b>
	<b>[Redacted]</b>
<b>Daiktas:</b>	<b>kelias Nr. 4400-2779-9702, aprašytas p. 2.1.</b>



**14. Informacija apie duomenų sandoriui tikslinimą: įrašų nėra**



## Detali informacija

Įvedimo data  
2013-02-28

Registro numeris  
44/1589395

Unikalus numeris  
4400-2608-1387

Kadastrinis numeris  
7730/7001:7

Nr. žemėtvarkos projekte  
A-12

Sklypo adresas  
Tauragės r. sav., Lauksargių  
sen., Lauksargių k.

Paskirtis  
Kita

Naudojimo būdas ir pobūdis  
Susisiekimo ir inžinerinių  
tinklų koridorių teritorijos :

Plotas (ha)  
25,5743

Matavimų tipas  
suformuotas atliekant

kadastriškus matavimus



**VALSTYBĖS ĮMONĖ REGISTRŲ CENTRAS**

Studentų g. 39, LT-08106 Vilnius, tel. +370 5 268 8262, el. p. info@registrucentras.lt  
Duomenys kaupiami ir saugomi Juridinių asmenų registre, kodas 124110246

**NEKILNOJAMOJO TURTO REGISTRO DUOMENŲ BAZĖS IŠRAŠAS**

2025-09-10 11:01:16

**1. Nekilnojamojo turto registre įregistruotas turtas:**

**Registro Nr.:** 44/1589395  
**Registro tipas:** Žemės sklypas  
**Sudarymo data:** 2013-02-28  
Tauragės r. sav., Lauksargių sen., Lauksargių k.

**2. Nekilnojamieji daiktai:**

**2.1.** Žemės sklypas  
Tauragės r. sav., Lauksargių sen., Lauksargių k.

**Aprašymas / pastabos:** Kelio Nr. A-12 Ryga-Šiauliai-Tauragė-Kaliningradas ruožas 162.252 - 171.687 km (Lauksargių k.v.)

**Unikalus daikto numeris:** 4400-2608-1387

**Žemės sklypo kadastro numeris ir kadastro vietovės pavadinimas:** 7730/7001:7 Lauksargių k.v.

**Daikto pagrindinė naudojimo paskirtis:** Kita

**Žemės sklypo naudojimo būdas:** Susisiekimo ir inžinerinių tinklų koridorių teritorijos

<b>Žemės sklypo plotas:</b>	<b>25.5743 ha</b>
<b>Kelių plotas:</b>	<b>25.5743 ha</b>
<b>Žemės ūkio naudmenų našumo balas:</b>	<b>36.3</b>
<b>Matavimų tipas:</b>	<b>Žemės sklypas suformuotas atliekant kadastrinius matavimus</b>
<b>Vidutinė rinkos vertė:</b>	<b>16132 Eur</b>
<b>Vidutinės rinkos vertės nustatymo data:</b>	<b>2013-03-01</b>
<b>Vidutinės rinkos vertės nustatymo būdas:</b>	<b>Masinis vertinimas</b>
<b>Kadastro duomenų nustatymo data:</b>	<b>2012-12-04</b>

**3. Daikto priklausiniai iš kito registro: įrašų nėra**

**4. Nuosavybė:**

<b>4.1.</b>	<b>Nuosavybės teisė</b>
<b>Savininkas:</b>	<b>LIETUVOS RESPUBLIKA, a.k. 111105555</b>
<b>Daiktas:</b>	<b>žemės sklypas Nr. 4400-2608-1387, aprašytas p. 2.1.</b>
<b>Įregistravimo pagrindas:</b>	<b>2006-01-04 Įsakymas Nr. V-3 2013-02-26 Nacionalinės žemės tarnybos teritorinio skyriaus vedėjo sprendimas Nr. 34SK-(14.34.110)-252</b>
<b>Įrašas galioja:</b>	<b>Nuo 2013-04-02</b>

**5. Valstybės ir savivaldybių žemės patikėjimo teisė:**

<b>5.1.</b>	<b>Valstybinės žemės patikėjimo teisė</b>
-------------	---

**Patikėtinis:** Akcinė bendrovė "Via Lietuva", a.k. 188710638  
**Daiktas:** žemės sklypas Nr. 4400-2608-1387, aprašytas p. 2.1.  
**Įregistravimo pagrindas:** 2017-04-25 Perdavimo - priėmimo aktas Nr. 6-334  
**Įrašas galioja:** Nuo 2017-05-17

6. Kitos daiktinės teisės: įrašų nėra

7. Juridiniai faktai: įrašų nėra

8. Žymos:

8.1. Teritorija, kurioje taikomos SŽNS, neįregistruota Nekilnojamojo turto registre: vandens tiekimo ir nuotekų, paviršinių nuotekų tvarkymo infrastruktūros apsaugos zonos (III skyrius, dešimtas skirsnis)

**Daiktas:** žemės sklypas Nr. 4400-2608-1387, aprašytas p. 2.1.

**Įregistravimo pagrindas:** 2019-06-06 Lietuvos Respublikos specialiųjų žemės naudojimo sąlygų įstatymas Nr. XIII-2166  
2019-12-19 Lietuvos Respublikos žemės ūkio ministro įsakymas Nr. 3D-711

**Plotas:** 0.0401 ha

**Įrašas galioja:** Nuo 2023-01-01

8.2. Teritorija, kurioje taikomos SŽNS, neįregistruota Nekilnojamojo turto registre: elektroninių ryšių tinklų elektroninių ryšių infrastruktūros apsaugos zonos (III skyrius, vienuoliktasis skirsnis)

**Daiktas:** žemės sklypas Nr. 4400-2608-1387, aprašytas p. 2.1.

**Įregistravimo pagrindas:** 2019-06-06 Lietuvos Respublikos specialiųjų žemės naudojimo sąlygų įstatymas Nr. XIII-2166  
2019-12-19 Lietuvos Respublikos žemės ūkio ministro įsakymas Nr. 3D-711

**Plotas:** 0.3135 ha

**Įrašas galioja:** Nuo 2023-01-01

**8.3.**

Teritorija, kurioje taikomos SŽNS, neįregistruota Nekilnojamojo turto registre: paviršinių vandens telkinių pakrantės apsaugos juostos (VI skyrius, aštuntasis skirsnis)

**Daiktas:** žemės sklypas Nr. 4400-2608-1387, aprašytas p. 2.1.

**Įregistravimo pagrindas:** 2019-06-06 Lietuvos Respublikos specialiųjų žemės naudojimo sąlygų įstatymas Nr. XIII-2166  
2019-12-19 Lietuvos Respublikos žemės ūkio ministro įsakymas Nr. 3D-711

**Plotas:** 1.3361 ha

**Įrašas galioja:** Nuo 2023-01-01

**8.4.**

Teritorija, kurioje taikomos SŽNS, neįregistruota Nekilnojamojo turto registre: paviršinių vandens telkinių apsaugos zonos (VI skyrius, septintasis skirsnis)

**Daiktas:** žemės sklypas Nr. 4400-2608-1387, aprašytas p. 2.1.

**Įregistravimo pagrindas:** 2019-06-06 Lietuvos Respublikos specialiųjų žemės naudojimo sąlygų įstatymas Nr. XIII-2166  
2019-12-19 Lietuvos Respublikos žemės ūkio ministro įsakymas Nr. 3D-711

**Plotas:** 1.3361 ha

**Įrašas galioja:** Nuo 2023-01-01

<b>8.5.</b>	<b>Teritorija, kurioje taikomos SŽNS, neįregistruota Nekilnojamojo turto registre: gruntinių geodezinių ženklų apsaugos zonos (VII skyrius, šeštasis skirsnis)</b>
<b>Daiktas:</b>	<b>žemės sklypas Nr. 4400-2608-1387, aprašytas p. 2.1.</b>
<b>Įregistravimo pagrindas:</b>	<b>2019-06-06 Lietuvos Respublikos specialiųjų žemės naudojimo sąlygų įstatymas Nr. XIII-2166 2019-12-19 Lietuvos Respublikos žemės ūkio ministro įsakymas Nr. 3D-711</b>
<b>Plotas:</b>	<b>0.0006 ha</b>
<b>Įrašas galioja:</b>	<b>Nuo 2023-01-01</b>
<b>8.6.</b>	<b>Teritorija, kurioje taikomos SŽNS, neįregistruota Nekilnojamojo turto registre: elektros tinklų apsaugos zonos (III skyrius, ketvirtasis skirsnis)</b>
<b>Daiktas:</b>	<b>žemės sklypas Nr. 4400-2608-1387, aprašytas p. 2.1.</b>
<b>Įregistravimo pagrindas:</b>	<b>2019-06-06 Lietuvos Respublikos specialiųjų žemės naudojimo sąlygų įstatymas Nr. XIII-2166 2019-12-19 Lietuvos Respublikos žemės ūkio ministro įsakymas Nr. 3D-711</b>
<b>Plotas:</b>	<b>1.0829 ha</b>
<b>Įrašas galioja:</b>	<b>Nuo 2023-01-01</b>

**9. Teritorijos, kuriose taikomos SŽNS, įrašytos į NTK kadastro duomenų byloje įrašytų duomenų pagrindu: įrašų nėra**

**10. Daikto registravimas ir kadastro žymos:**

**10.1. Kadastrinius matavimus atliko (kadastro žyma)**



**Daiktas:** žemės sklypas Nr. 4400-2608-1387, aprašytas p. 2.1.  
**Įregistravimo pagrindas:** [REDACTED]  
2012-12-04 Nekilnojamojo daikto kadastro duomenų byla  
**Įrašas galioja:** Nuo 2013-04-02

**10.2.** Suformuotas naujas (daikto registravimas)

**Daiktas:** žemės sklypas Nr. 4400-2608-1387, aprašytas p. 2.1.  
**Įregistravimo pagrindas:** 2013-02-26 Nacionalinės žemės tarnybos teritorinio skyriaus vedėjo sprendimas Nr. 34SK-(14.34.110)-252  
**Įrašas galioja:** Nuo 2013-04-02

**11. Duomenys apie įregistruotas teritorijas, kuriose taikomos specialiosios žemės naudojimo sąlygos:**

**11.1. Teritorijos pavadinimas:** Elektroninių ryšių tinklų elektroninių ryšių infrastruktūros apsaugos zonos (III skyrius, vienuoliktasis skirsnis)  
**Teritorijos unikalus numeris:** 100728932  
**Įregistravimo pagrindas:** 2025-05-01 Prašymas  
**Teritorijos nustatymo dokumentas:** Viešoji įstaiga "Plačiajuostis internetas"; 2025-04-15 Elektroninių ryšių tinklų įrengimo projektas, investicinis Nr. ISRI-77-04 ISRI-77-04  
**Įregistravimo data:** 2025-05-07  
**Žemės sklypo plotas, patenkantis į Teritoriją:** 89 kv. m, nuo 2025-05-07

<b>11.2. Teritorijos pavadinimas:</b>	<b>Elektroninių ryšių tinklų elektroninių ryšių infrastruktūros apsaugos zonos (III skyrius, vienuoliktasis skirsnis)</b>
<b>Teritorijos unikalus numeris:</b>	<b>100643261</b>
<b>Įregistravimo pagrindas:</b>	<b>Nacionalinė žemės tarnyba prie Aplinkos ministerijos; 2023-02-27 Techninis darbo projektas, pagal kurį buvo atliekami įrengimo darbai Nr. 2022/317-XX-TDP</b>
<b>Įregistravimo data:</b>	<b>2024-03-20</b>
<b>Žemės sklypo plotas, patenkantis į Teritoriją:</b>	<b>81 kv. m, nuo 2024-03-20</b>
<b>11.3. Teritorijos pavadinimas:</b>	<b>Elektroninių ryšių tinklų elektroninių ryšių infrastruktūros apsaugos zonos (III skyrius, vienuoliktasis skirsnis)</b>
<b>Teritorijos unikalus numeris:</b>	<b>100402371</b>
<b>Įregistravimo pagrindas:</b>	<b>Lietuvos Respublikos susisiekimo ministerija; 2023-06-16 Telia tinklo apsaugos zonos planas Tauragės rajono savivaldybėje (papildomas) Nr. 3-308</b>
<b>Įregistravimo data:</b>	<b>2023-07-11</b>
<b>Žemės sklypo plotas, patenkantis į Teritoriją:</b>	<b>59 kv. m, nuo 2023-12-03</b>
<b>11.4. Teritorijos pavadinimas:</b>	<b>Elektroninių ryšių tinklų elektroninių ryšių infrastruktūros apsaugos zonos (III skyrius, vienuoliktasis skirsnis)</b>
<b>Teritorijos unikalus numeris:</b>	<b>100402458</b>
<b>Įregistravimo pagrindas:</b>	<b>Lietuvos Respublikos susisiekimo ministerija; 2023-06-16 Telia tinklo apsaugos zonos planas Tauragės rajono savivaldybėje (papildomas) Nr. 3-308</b>
<b>Įregistravimo data:</b>	<b>2023-07-11</b>
<b>Žemės sklypo plotas, patenkantis į Teritoriją:</b>	<b>223 kv. m, nuo 2023-12-03</b>

**11.5. Teritorijos pavadinimas:** Elektroninių ryšių tinklų elektroninių ryšių infrastruktūros apsaugos zonos (III skyrius, vienuoliktasis skirsnis)

**Teritorijos unikalus numeris:** 100401274

**Įregistravimo pagrindas:** Lietuvos Respublikos susisiekimo ministerija; 2023-06-16 Telia tinklo apsaugos zonos planas Tauragės rajono savivaldybėje (papildomas) Nr. 3-308

**Įregistravimo data:** 2023-07-03

**Žemės sklypo plotas, patenkantis į Teritoriją:** 3 kv. m, nuo 2023-12-03

**11.6. Teritorijos pavadinimas:** Elektroninių ryšių tinklų elektroninių ryšių infrastruktūros apsaugos zonos (III skyrius, vienuoliktasis skirsnis)

**Teritorijos unikalus numeris:** 100397935

**Įregistravimo pagrindas:** Lietuvos Respublikos energetikos ministerija; 2023-03-10 Dėl UAB VĖJO GŪSIS elektroninių ryšių tinklų elektroninių ryšių infrastruktūros, esančios Tauragės r., apsaugos zonų plano patvirtinimo Nr. 3-107

**Įregistravimo data:** 2023-05-25

**Žemės sklypo plotas, patenkantis į Teritoriją:** 50 kv. m, nuo 2023-12-03

**11.7. Teritorijos pavadinimas:** Elektroninių ryšių tinklų elektroninių ryšių infrastruktūros apsaugos zonos (III skyrius, vienuoliktasis skirsnis)

**Teritorijos unikalus numeris:** 100397577

**Įregistravimo pagrindas:** Lietuvos Respublikos energetikos ministerija; 2023-03-10 Dėl UAB VĖJO VATAS elektroninių ryšių tinklų elektroninių ryšių infrastruktūros apsaugos zonų plano patvirtinimo Nr. 3-108

Įregistravimo data: 2023-05-18  
Žemės sklypo plotas, patenkantis į Teritoriją: 56 kv. m, nuo 2023-12-03

11.8. Teritorijos pavadinimas: Elektroninių ryšių tinklų elektroninių ryšių infrastruktūros apsaugos zonos (III skyrius, vienuoliktasis skirsnis)

Teritorijos unikalus numeris: 100354651

Įregistravimo pagrindas: Lietuvos Respublikos susisiekimo ministerija; 2022-06-22 Lietuvos Respublikos susisiekimo ministro įsakymas dėl elektroninių ryšių tinklų elektroninių ryšių infrastruktūros apsaugos zonos VŠĮ "Plačiajuostis internetas" tinklo plano Tauragės rajono savivaldybėje patvirtinimo Nr. 3-317

Įregistravimo data: 2022-07-05

Žemės sklypo plotas, patenkantis į Teritoriją: 2725 kv. m, nuo 2023-12-03

11.9. Teritorijos pavadinimas: Elektroninių ryšių tinklų elektroninių ryšių infrastruktūros apsaugos zonos (III skyrius, vienuoliktasis skirsnis)

Teritorijos unikalus numeris: 100340704

Įregistravimo pagrindas: Lietuvos Respublikos susisiekimo ministerija; 2022-02-24 Telia tinklo apsaugos zonos planas Tauragės r. savivaldybėje Nr. 3-112

Įregistravimo data: 2022-03-07

Žemės sklypo plotas, patenkantis į Teritoriją: 15608 kv. m, nuo 2023-12-03

11.10. Teritorijos pavadinimas: Elektroninių ryšių tinklų elektroninių ryšių infrastruktūros apsaugos zonos (III skyrius, vienuoliktasis skirsnis)

Teritorijos unikalus numeris:	100015621
Įregistravimo pagrindas:	Telia Lietuva, AB; 2021-02-10 ŠKL Meldės g. 6, Lauksargių k., Tauragės r., Telia BS 87B_Lauksargiai 3.20.C024 Nr. 4800020094
Įregistravimo data:	2021-02-22
Žemės sklypo plotas, patenkantis į Teritoriją:	138 kv. m, nuo 2023-12-03
<b>11.11. Teritorijos pavadinimas:</b>	<b>Kelių apsaugos zonos (III skyrius, antrasis skirsnis)</b>
Teritorijos unikalus numeris:	100738442
Įregistravimo pagrindas:	2025-06-30 Prašymas
Teritorijos nustatymo dokumentas:	Lietuvos Respublikos susisiekimo ministerija; 2025-06-09 Kitas juridinis dokumentas 3-217
Įregistravimo data:	2025-07-04
Žemės sklypo plotas, patenkantis į Teritoriją:	179 kv. m, nuo 2025-07-04
<b>11.12. Teritorijos pavadinimas:</b>	<b>Kelių apsaugos zonos (III skyrius, antrasis skirsnis)</b>
Teritorijos unikalus numeris:	100738383
Įregistravimo pagrindas:	2025-06-30 Prašymas
Teritorijos nustatymo dokumentas:	Lietuvos Respublikos susisiekimo ministerija; 2025-06-09 Kitas juridinis dokumentas 3-217
Įregistravimo data:	2025-07-03
Žemės sklypo plotas, patenkantis į Teritoriją:	76543 kv. m, nuo 2025-07-03
<b>11.13. Teritorijos pavadinimas:</b>	<b>Kelių apsaugos zonos (III skyrius, antrasis skirsnis)</b>

**Teritorijos unikalus numeris:** 100738251  
**Įregistravimo pagrindas:** 2025-06-30 Prašymas  
**Teritorijos nustatymo dokumentas:** Lietuvos Respublikos susisiekimo ministerija; 2025-06-09 Kitas juridinis dokumentas 3-217  
**Įregistravimo data:** 2025-07-03  
**Žemės sklypo plotas, patenkantis į Teritoriją:** 213 kv. m, nuo 2025-07-03

**11.14. Teritorijos pavadinimas:** Kelių apsaugos zonos (III skyrius, antrasis skirsnis)  
**Teritorijos unikalus numeris:** 100738273  
**Įregistravimo pagrindas:** 2025-06-30 Prašymas  
**Teritorijos nustatymo dokumentas:** Lietuvos Respublikos susisiekimo ministerija; 2025-06-09 Kitas juridinis dokumentas 3-217  
**Įregistravimo data:** 2025-07-03  
**Žemės sklypo plotas, patenkantis į Teritoriją:** 195 kv. m, nuo 2025-07-03

**11.15. Teritorijos pavadinimas:** Kelių apsaugos zonos (III skyrius, antrasis skirsnis)  
**Teritorijos unikalus numeris:** 100738142  
**Įregistravimo pagrindas:** 2025-06-30 Prašymas  
**Teritorijos nustatymo dokumentas:** Lietuvos Respublikos susisiekimo ministerija; 2025-06-09 Kitas juridinis dokumentas 3-217  
**Įregistravimo data:** 2025-07-02  
**Žemės sklypo plotas, patenkantis į Teritoriją:** 228 kv. m, nuo 2025-07-02

**11.16. Teritorijos pavadinimas:** Kelių apsaugos zonos (III skyrius, antrasis skirsnis)

**Teritorijos unikalus numeris:** 100737945  
**Įregistravimo pagrindas:** 2025-06-30 Prašymas  
**Teritorijos nustatymo dokumentas:** Lietuvos Respublikos susisiekimo ministerija; 2025-06-09 Valstybinės reikšmės kelių apsaugos zonų nustatymo planas Tauragės rajono savivaldybėje 3-217  
**Įregistravimo data:** 2025-07-01  
**Žemės sklypo plotas, patenkantis į Teritoriją:** 216 kv. m, nuo 2025-07-01

**11.17. Teritorijos pavadinimas:** Kelių apsaugos zonos (III skyrius, antrasis skirsnis)  
**Teritorijos unikalus numeris:** 100737138  
**Įregistravimo pagrindas:** 2025-06-30 Prašymas  
**Teritorijos nustatymo dokumentas:** Lietuvos Respublikos susisiekimo ministerija; 2025-06-09 Valstybinės reikšmės kelių apsaugos zonų nustatymo planas Tauragės rajono savivaldybėje 3-217  
**Įregistravimo data:** 2025-06-30  
**Žemės sklypo plotas, patenkantis į Teritoriją:** 76868 kv. m, nuo 2025-06-30

**11.18. Teritorijos pavadinimas:** Kelių apsaugos zonos (III skyrius, antrasis skirsnis)  
**Teritorijos unikalus numeris:** 100736983  
**Įregistravimo pagrindas:** 2025-06-30 Prašymas  
**Teritorijos nustatymo dokumentas:** Lietuvos Respublikos susisiekimo ministerija; 2025-06-09 Valstybinės reikšmės kelių apsaugos zonų nustatymo planas Tauragės rajono savivaldybėje 3-217  
**Įregistravimo data:** 2025-06-30  
**Žemės sklypo plotas, patenkantis į Teritoriją:** 399 kv. m, nuo 2025-06-30

<b>11.19.</b>	<b>Teritorijos pavadinimas:</b>	<b>Elektros tinklų apsaugos zonos (III skyrius, ketvirtasis skirsnis)</b>
	<b>Teritorijos unikalus numeris:</b>	<b>100740951</b>
	<b>Įregistravimo pagrindas:</b>	<b>2025-07-29 Prašymas</b>
	<b>Teritorijos nustatymo dokumentas:</b>	<b>AB "Energijos skirstymo operatorius"; 2024-04-12 Projektas E1E3500076</b>
	<b>Įregistravimo data:</b>	<b>2025-07-29</b>
	<b>Žemės sklypo plotas, patenkantis į Teritoriją:</b>	<b>624 kv. m, nuo 2025-07-29</b>
<b>11.20.</b>	<b>Teritorijos pavadinimas:</b>	<b>Elektros tinklų apsaugos zonos (III skyrius, ketvirtasis skirsnis)</b>
	<b>Teritorijos unikalus numeris:</b>	<b>100646974</b>
	<b>Įregistravimo pagrindas:</b>	<b>Lietuvos Respublikos energetikos ministerija; 2024-04-12 Įsakymas dėl Energetikos ministro 2022 m. sausio 17 d. įsakymo Nr. 1-26 'Dėl Tauragės elektros tinklų teritorijų plano patvirtinimo' pakeitimo Nr. 1-74</b>
	<b>Įregistravimo data:</b>	<b>2024-04-23</b>
	<b>Žemės sklypo plotas, patenkantis į Teritoriją:</b>	<b>128 kv. m, nuo 2024-04-23</b>
<b>11.21.</b>	<b>Teritorijos pavadinimas:</b>	<b>Elektros tinklų apsaugos zonos (III skyrius, ketvirtasis skirsnis)</b>
	<b>Teritorijos unikalus numeris:</b>	<b>100646630</b>
	<b>Įregistravimo pagrindas:</b>	<b>Lietuvos Respublikos energetikos ministerija; 2024-04-12 Įsakymas dėl Energetikos ministro 2022 m. sausio 17 d. įsakymo Nr. 1-26 'Dėl Tauragės elektros tinklų teritorijų plano patvirtinimo' pakeitimo Nr. 1-74</b>
	<b>Įregistravimo data:</b>	<b>2024-04-22</b>

Žemės sklypo plotas, patenkantis į Teritoriją:	593 kv. m, nuo 2024-04-22
11.22. Teritorijos pavadinimas:	Elektros tinklų apsaugos zonos (III skyrius, ketvirtasis skirsnis)
Teritorijos unikalus numeris:	100646063
Įregistravimo pagrindas:	Lietuvos Respublikos energetikos ministerija; 2024-04-12 Įsakymas dėl Energetikos ministro 2022 m. sausio 17 d. įsakymo Nr. 1-26 'Dėl Tauragės elektros tinklų teritorijų plano patvirtinimo' pakeitimo Nr. 1-74
Įregistravimo data:	2024-04-18
Žemės sklypo plotas, patenkantis į Teritoriją:	108 kv. m, nuo 2024-04-18
11.23. Teritorijos pavadinimas:	Elektros tinklų apsaugos zonos (III skyrius, ketvirtasis skirsnis)
Teritorijos unikalus numeris:	100645223
Įregistravimo pagrindas:	AB "Energijos skirstymo operatorius"; 2021-06-16 10/0,4 kV KT T-625 rekonstrukcijos projektas Nr. E1E31G0075
Įregistravimo data:	2024-04-11
Žemės sklypo plotas, patenkantis į Teritoriją:	115 kv. m, nuo 2024-04-11
11.24. Teritorijos pavadinimas:	Elektros tinklų apsaugos zonos (III skyrius, ketvirtasis skirsnis)
Teritorijos unikalus numeris:	100643264
Įregistravimo pagrindas:	Nacionalinė žemės tarnyba prie Aplinkos ministerijos; 2023-02-27 Techninis darbo projektas, pagal kurį buvo atliekami įrengimo darbai Nr. 2022/317-XX-TDP
Įregistravimo data:	2024-03-20

Žemės sklypo plotas, patenkantis į Teritoriją:	81 kv. m, nuo 2024-03-20
11.25. Teritorijos pavadinimas:	Elektros tinklų apsaugos zonos (III skyrius, ketvirtasis skirsnis)
Teritorijos unikalus numeris:	100381661
Įregistravimo pagrindas:	Lietuvos Respublikos energetikos ministerija; 2022-12-09 DĖL UAB ?VĖJO GŪSIS? PRIKLAUSANČIŲ ELEKTROS KABELIŲ POŽEMINIŲ LINIJŲ, ESANČIŲ TAURAGĖS RAJONO SAVIVALDYBĖS TERITORIJOJE, APSAUGOS ZONŲ PLANO PATVIRTINIMO Nr. 1-456
Įregistravimo data:	2022-12-29
Žemės sklypo plotas, patenkantis į Teritoriją:	50 kv. m, nuo 2023-12-03
11.26. Teritorijos pavadinimas:	Elektros tinklų apsaugos zonos (III skyrius, ketvirtasis skirsnis)
Teritorijos unikalus numeris:	100381587
Įregistravimo pagrindas:	Lietuvos Respublikos energetikos ministerija; 2022-12-09 DĖL UAB ?VĖJO VATAS? PRIKLAUSANČIŲ ELEKTROS KABELIŲ POŽEMINIŲ LINIJŲ, ESANČIŲ TAURAGĖS RAJONO SAVIVALDYBĖS TERITORIJOJE, APSAUGOS ZONŲ PLANO PATVIRTINIMO Nr. 1-457
Įregistravimo data:	2022-12-29
Žemės sklypo plotas, patenkantis į Teritoriją:	56 kv. m, nuo 2023-12-03
11.27. Teritorijos pavadinimas:	Elektros tinklų apsaugos zonos (III skyrius, ketvirtasis skirsnis)
Teritorijos unikalus numeris:	100379960
Įregistravimo pagrindas:	AB "Enerģijos skirstymo operatorius"; 2022-12-14 0,4 kV OL L-200 iš transformatorinės T-626 rekonstrukcija perjungiant iš transformatorinės T-605, Gilandviršių k., Lauksargių sen., Tauragės r. sav. Nr. E1E32X0138

Įregistravimo data:	2022-12-22
Žemės sklypo plotas, patenkantis į Teritoriją:	56 kv. m, nuo 2023-12-03
<b>11.28. Teritorijos pavadinimas:</b>	<b>Elektros tinklų apsaugos zonos (III skyrius, ketvirtasis skirsnis)</b>
Teritorijos unikalus numeris:	100357628
Įregistravimo pagrindas:	AB "Energijos skirstymo operatorius"; 2022-07-19 10/0,4 kV KT T-611 rekonstravimas. Tauragės r. sav., Lauksargių sen., Lauksargių k., Tilžės g. Nr. E1E32G0038
Įregistravimo data:	2022-08-01
Žemės sklypo plotas, patenkantis į Teritoriją:	48 kv. m, nuo 2023-12-03
<b>11.29. Teritorijos pavadinimas:</b>	<b>Elektros tinklų apsaugos zonos (III skyrius, ketvirtasis skirsnis)</b>
Teritorijos unikalus numeris:	100357341
Įregistravimo pagrindas:	AB "Energijos skirstymo operatorius"; 2022-07-19 10/0,4 kV KT T-611 rekonstravimas. Tauragės r. sav., Lauksargių sen., Lauksargių k., Tilžės g. Nr. E1E32G0038
Įregistravimo data:	2022-07-28
Žemės sklypo plotas, patenkantis į Teritoriją:	48 kv. m, nuo 2023-12-03
<b>11.30. Teritorijos pavadinimas:</b>	<b>Elektros tinklų apsaugos zonos (III skyrius, ketvirtasis skirsnis)</b>
Teritorijos unikalus numeris:	100262985
Įregistravimo pagrindas:	Lietuvos Respublikos energetikos ministerija; 2022-01-17 Įsakymas dėl Tauragės elektros tinklų teritorijų plano patvirtinimo Nr. 1-26
Įregistravimo data:	2022-02-09

<b>Žemės sklypo plotas, patenkantis į Teritoriją:</b>	<b>115 kv. m, nuo 2023-12-03</b>
<b>11.31. Teritorijos pavadinimas:</b>	<b>Elektros tinklų apsaugos zonos (III skyrius, ketvirtasis skirsnis)</b>
<b>Teritorijos unikalus numeris:</b>	<b>100263307</b>
<b>Įregistravimo pagrindas:</b>	<b>Lietuvos Respublikos energetikos ministerija; 2022-01-17 Įsakymas dėl Tauragės elektros tinklų teritorijų plano patvirtinimo Nr. 1-26</b>
<b>Įregistravimo data:</b>	<b>2022-02-09</b>
<b>Žemės sklypo plotas, patenkantis į Teritoriją:</b>	<b>201 kv. m, nuo 2023-12-03</b>
<b>11.32. Teritorijos pavadinimas:</b>	<b>Elektros tinklų apsaugos zonos (III skyrius, ketvirtasis skirsnis)</b>
<b>Teritorijos unikalus numeris:</b>	<b>100260155</b>
<b>Įregistravimo pagrindas:</b>	<b>Lietuvos Respublikos energetikos ministerija; 2022-01-17 Įsakymas dėl Tauragės elektros tinklų teritorijų plano patvirtinimo Nr. 1-26</b>
<b>Įregistravimo data:</b>	<b>2022-02-09</b>
<b>Žemės sklypo plotas, patenkantis į Teritoriją:</b>	<b>128 kv. m, nuo 2023-12-03</b>
<b>11.33. Teritorijos pavadinimas:</b>	<b>Elektros tinklų apsaugos zonos (III skyrius, ketvirtasis skirsnis)</b>
<b>Teritorijos unikalus numeris:</b>	<b>100265492</b>
<b>Įregistravimo pagrindas:</b>	<b>Lietuvos Respublikos energetikos ministerija; 2022-01-17 Įsakymas dėl Tauragės elektros tinklų teritorijų plano patvirtinimo Nr. 1-26</b>
<b>Įregistravimo data:</b>	<b>2022-02-09</b>

Duomenų pakeitimo pagrindas:	Lietuvos Respublikos energetikos ministerija; 2024-04-12 Įsakymas dėl Energetikos ministro 2022 m. sausio 17 d. įsakymo Nr. 1-26 'Dėl Tauragės elektros tinklų teritorijų plano patvirtinimo' pakeitimo Nr. 1-74
Duomenų pakeitimo data:	2024-04-24
Žemės sklypo plotas, patenkantis į Teritoriją:	3012 kv. m, nuo 2024-04-24
<b>11.34. Teritorijos pavadinimas:</b>	<b>Elektros tinklų apsaugos zonos (III skyrius, ketvirtasis skirsnis)</b>
Teritorijos unikalus numeris:	100263118
Įregistravimo pagrindas:	Lietuvos Respublikos energetikos ministerija; 2022-01-17 Įsakymas dėl Tauragės elektros tinklų teritorijų plano patvirtinimo Nr. 1-26
Įregistravimo data:	2022-02-09
Duomenų pakeitimo pagrindas:	Lietuvos Respublikos energetikos ministerija; 2024-04-12 Įsakymas dėl Energetikos ministro 2022 m. sausio 17 d. įsakymo Nr. 1-26 'Dėl Tauragės elektros tinklų teritorijų plano patvirtinimo' pakeitimo Nr. 1-74
Duomenų pakeitimo data:	2024-04-17
Žemės sklypo plotas, patenkantis į Teritoriją:	56 kv. m, nuo 2024-04-17
<b>11.35. Teritorijos pavadinimas:</b>	<b>Elektros tinklų apsaugos zonos (III skyrius, ketvirtasis skirsnis)</b>
Teritorijos unikalus numeris:	100265487
Įregistravimo pagrindas:	Lietuvos Respublikos energetikos ministerija; 2022-01-17 Įsakymas dėl Tauragės elektros tinklų teritorijų plano patvirtinimo Nr. 1-26
Įregistravimo data:	2022-02-09
Žemės sklypo plotas, patenkantis į Teritoriją:	129 kv. m, nuo 2023-12-03

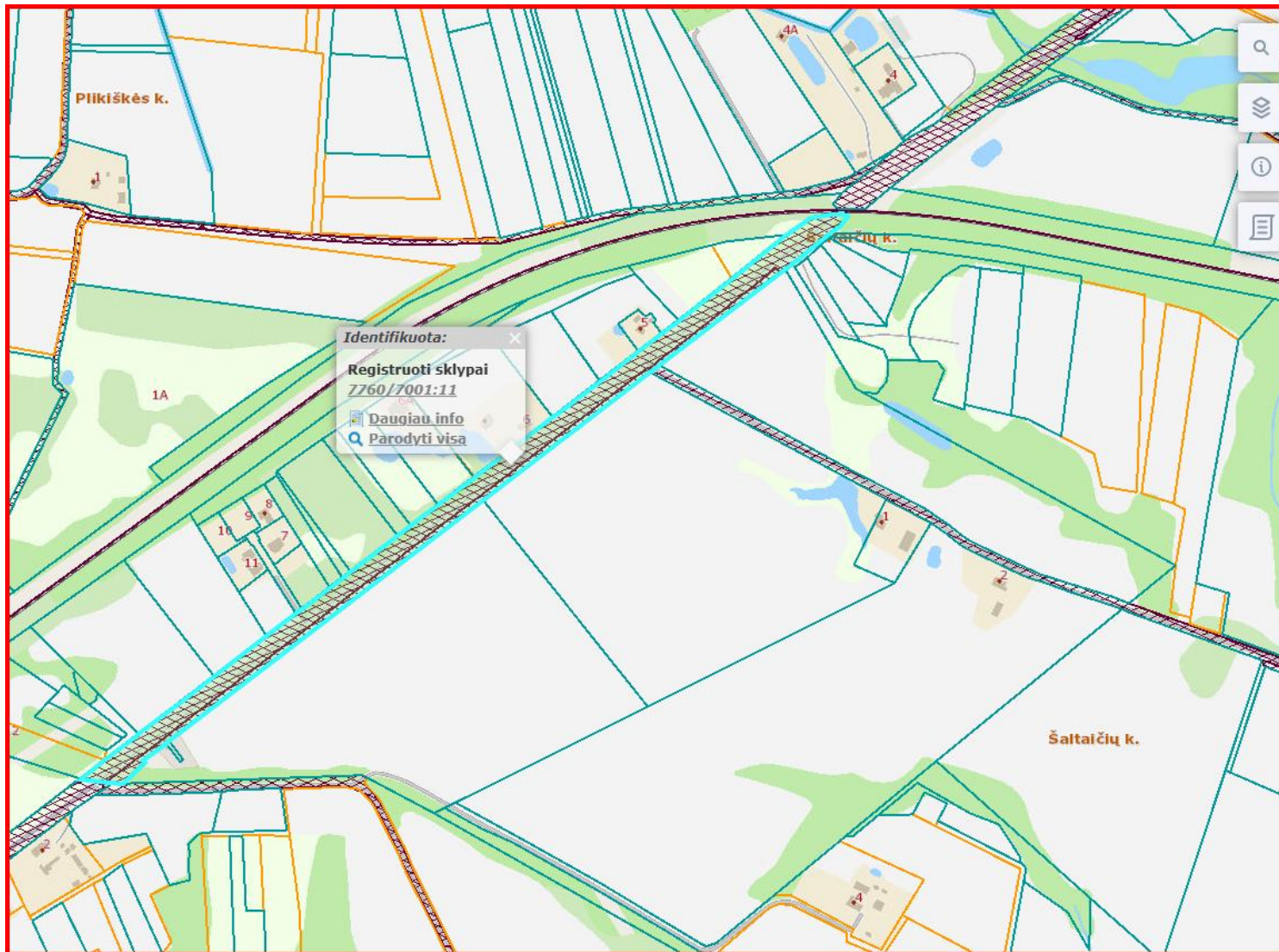
**11.36. Teritorijos pavadinimas:** Elektros tinklų apsaugos zonos (III skyrius, ketvirtasis skirsnis)  
**Teritorijos unikalus numeris:** 100244268  
**Įregistravimo pagrindas:** Lietuvos Respublikos energetikos ministerija; 2022-01-17 Įsakymas dėl Tauragės elektros tinklų teritorijų plano patvirtinimo Nr. 1-26  
**Įregistravimo data:** 2022-02-06  
**Žemės sklypo plotas, patenkantis į Teritoriją:** 474 kv. m, nuo 2023-12-03

**11.37. Teritorijos pavadinimas:** Elektros tinklų apsaugos zonos (III skyrius, ketvirtasis skirsnis)  
**Teritorijos unikalus numeris:** 100237249  
**Įregistravimo pagrindas:** Lietuvos Respublikos energetikos ministerija; 2022-01-17 Įsakymas dėl Tauragės elektros tinklų teritorijų plano patvirtinimo Nr. 1-26  
**Įregistravimo data:** 2022-02-03  
**Žemės sklypo plotas, patenkantis į Teritoriją:** 147 kv. m, nuo 2023-12-03

**12. Registro pastabos ir nuorodos:** įrašų nėra

**13. Kita informacija:** įrašų nėra

**14. Informacija apie duomenų sandoriui tikslinimą:** įrašų nėra



## Detali informacija

Įvedimo data  
2012-12-31

Registro numeris  
44/1570611

Unikalus numeris  
4400-2533-2850

Kadastrinis numeris  
7760/7001:11

Nr. žemėtvarkos projekte  
A12

Sklypo adresas  
Tauragės r. sav., Tauragės  
sen., Šaltaičių k.

Paskirtis  
Kita

Naudojimo būdas ir pobūdis  
Susisiekimo ir inžinerinių  
tinklų koridorių teritorijos :

Plotas (ha)  
3,1735

Matavimų tipas  
suformuotas atliekant  
kadastrinius matavimus

Koordinatių sistema



**VALSTYBĖS ĮMONĖ REGISTRŲ CENTRAS**

Studentų g. 39, LT-08106 Vilnius, tel. +370 5 268 8262, el. p. info@registrucentras.lt  
Duomenys kaupiami ir saugomi Juridinių asmenų registre, kodas 124110246

**NEKILNOJAMOJO TURTO REGISTRO DUOMENŲ BAZĖS IŠRAŠAS**

2025-09-10 11:04:48

**1. Nekilnojamojo turto registre įregistruotas turtas:**

Registro Nr.: 44/1570611  
Registro tipas: Žemės sklypas  
Sudarymo data: 2012-12-31  
Tauragės r. sav., Tauragės sen., Šaltaičių k.

**2. Nekilnojamieji daiktai:**

2.1. Žemės sklypas  
Tauragės r. sav., Tauragės sen., Šaltaičių k.

Aprašymas / pastabos: Valstybinės reikšmės magistralinis kelias Nr. A12 Ryga - Šiauliai - Tauragė - Kaliningradas  
(ruožas nuo 161,144 iki 162,252 km)

Unikalus daikto numeris: 4400-2533-2850

Žemės sklypo kadastro numeris ir kadastro vietovės pavadinimas: 7760/7001:11 Taurų k.v.

Daikto pagrindinė naudojimo paskirtis: Kita

Žemės sklypo naudojimo būdas: Susisiekimo ir inžinerinių tinklų koridorių teritorijos

<b>Žemės sklypo plotas:</b>	<b>3.1735 ha</b>
<b>Kelių plotas:</b>	<b>3.1735 ha</b>
<b>Žemės ūkio naudmenų našumo balas:</b>	<b>36.3</b>
<b>Matavimų tipas:</b>	<b>Žemės sklypas suformuotas atliekant kadastrinius matavimus</b>
<b>Vidutinė rinkos vertė:</b>	<b>3475 Eur</b>
<b>Vidutinės rinkos vertės nustatymo data:</b>	<b>2013-01-02</b>
<b>Vidutinės rinkos vertės nustatymo būdas:</b>	<b>Masinis vertinimas</b>
<b>Kadastro duomenų nustatymo data:</b>	<b>2012-04-17</b>

**3. Daikto priklausiniai iš kito registro: įrašų nėra**

**4. Nuosavybė:**

<b>4.1.</b>	<b>Nuosavybės teisė</b>
<b>Savininkas:</b>	<b>LIETUVOS RESPUBLIKA, a.k. 111105555</b>
<b>Daiktas:</b>	<b>žemės sklypas Nr. 4400-2533-2850, aprašytas p. 2.1.</b>
<b>Įregistravimo pagrindas:</b>	<b>2012-12-18 Nacionalinės žemės tarnybos teritorinio skyriaus vedėjo sprendimas Nr. 34SK(14.34.110)-1552</b>
<b>Įrašas galioja:</b>	<b>Nuo 2013-01-28</b>

**5. Valstybės ir savivaldybių žemės patikėjimo teisė:**

<b>5.1.</b>	<b>Valstybinės žemės patikėjimo teisė</b>
-------------	---

**Patikėtinis:** Akcinė bendrovė "Via Lietuva", a.k. 188710638  
**Daiktas:** žemės sklypas Nr. 4400-2533-2850, aprašytas p. 2.1.  
**Įregistravimo pagrindas:** 2017-04-25 Perdavimo - priėmimo aktas Nr. 6-334  
**Įrašas galioja:** Nuo 2017-05-17

**6. Kitos daiktinės teisės: įrašų nėra**

**7. Juridiniai faktai: įrašų nėra**

**8. Žymos:**

**8.1.** Teritorija, kurioje taikomos SŽNS, neįregistruota Nekilnojamojo turto registre: elektros tinklų apsaugos zonos (III skyrius, ketvirtasis skirsnis)

**Daiktas:** žemės sklypas Nr. 4400-2533-2850, aprašytas p. 2.1.

**Įregistravimo pagrindas:** 2019-06-06 Lietuvos Respublikos specialiųjų žemės naudojimo sąlygų įstatymas Nr. XIII-2166

2019-12-19 Lietuvos Respublikos žemės ūkio ministro įsakymas Nr. 3D-711

**Plotas:** 0.1981 ha

**Įrašas galioja:** Nuo 2023-01-01

**8.2.** Teritorija, kurioje taikomos SŽNS, neįregistruota Nekilnojamojo turto registre: geležinkelio kelių ir jų įrenginių, geležinkelio želdinių apsaugos zonos (III skyrius, trečiasis skirsnis)

**Daiktas:** žemės sklypas Nr. 4400-2533-2850, aprašytas p. 2.1.

**Įregistravimo pagrindas:** 2019-06-06 Lietuvos Respublikos specialiųjų žemės naudojimo sąlygų įstatymas Nr. XIII-2166  
2019-12-19 Lietuvos Respublikos žemės ūkio ministro įsakymas Nr. 3D-711

**Plotas:** 0.1985 ha

**Įrašas galioja:** Nuo 2023-01-01

9. Teritorijos, kuriose taikomos SŽNS, įrašytos į NTK kadastro duomenų byloje įrašytų duomenų pagrindu: įrašų nėra

10. Daikto registravimas ir kadastro žymos:

10.1. Kadastrinius matavimus atliko (kadastro žyma)  
[redacted]

**Daiktas:** žemės sklypas Nr. 4400-2533-2850, aprašytas p. 2.1.

**Įregistravimo pagrindas:** 2012-04-17 Nekilnojamojo daikto kadastro duomenų byla  
[redacted]

**Įrašas galioja:** Nuo 2013-01-28

10.2. Suformuotas naujas (daikto registravimas)

**Daiktas:** žemės sklypas Nr. 4400-2533-2850, aprašytas p. 2.1.

**Įregistravimo pagrindas:** 2012-12-18 Nacionalinės žemės tarnybos teritorinio skyriaus vedėjo sprendimas Nr. 34SK(14.34.110)-1552

**Įrašas galioja:** Nuo 2013-01-28

**11. Duomenys apie įregistruotas teritorijas, kuriose taikomos specialiosios žemės naudojimo sąlygos:**

**11.1. Teritorijos pavadinimas:** Elektroninių ryšių tinklų elektroninių ryšių infrastruktūros apsaugos zonos (III skyrius, vienuoliktasis skirsnis)

**Teritorijos unikalus numeris:** 100354651

**Įregistravimo pagrindas:** Lietuvos Respublikos susisiekimo ministerija; 2022-06-22 Lietuvos Respublikos susisiekimo ministro įsakymas dėl elektroninių ryšių tinklų elektroninių ryšių infrastruktūros apsaugos zonos VŠĮ "Plačiajuostis internetas" tinklo plano Tauragės rajono savivaldybėje patvirtinimo Nr. 3-317

**Įregistravimo data:** 2022-07-05

**Žemės sklypo plotas, patenkantis į Teritoriją:** 2060 kv. m, nuo 2023-01-13

**11.2. Teritorijos pavadinimas:** Elektroninių ryšių tinklų elektroninių ryšių infrastruktūros apsaugos zonos (III skyrius, vienuoliktasis skirsnis)

**Teritorijos unikalus numeris:** 100340704

**Įregistravimo pagrindas:** Lietuvos Respublikos susisiekimo ministerija; 2022-02-24 Telia tinklo apsaugos zonos planas Tauragės r. savivaldybėje Nr. 3-112

**Įregistravimo data:** 2022-03-07

**Žemės sklypo plotas, patenkantis į Teritoriją:** 1472 kv. m, nuo 2023-01-13

**11.3. Teritorijos pavadinimas:** Kelių apsaugos zonos (III skyrius, antrasis skirsnis)

**Teritorijos unikalus numeris:** 100738760

**Įregistravimo pagrindas:** 2025-06-30 Prašymas

**Teritorijos nustatymo dokumentas:** Lietuvos Respublikos susisiekimo ministerija; 2025-06-09 Kitas juridinis dokumentas 3-217  
**Įregistravimo data:** 2025-07-07  
**Žemės sklypo plotas, patenkantis į Teritoriją:** 9498 kv. m, nuo 2025-07-07

**11.4. Teritorijos pavadinimas:** Kelių apsaugos zonos (III skyrius, antrasis skirsnis)

**Teritorijos unikalus numeris:** 100738515

**Įregistravimo pagrindas:** 2025-06-30 Prašymas

**Teritorijos nustatymo dokumentas:** Lietuvos Respublikos susisiekimo ministerija; 2025-06-09 Kitas juridinis dokumentas 3-217

**Įregistravimo data:** 2025-07-04

**Žemės sklypo plotas, patenkantis į Teritoriją:** 9347 kv. m, nuo 2025-07-04

**11.5. Teritorijos pavadinimas:** Geležinkelio kelių ir jų įrenginių, geležinkelio želdinių apsaugos zonos (III skyrius, trečiasis skirsnis)

**Teritorijos unikalus numeris:** 100743789

**Įregistravimo pagrindas:** 2025-08-25 Prašymas

**Teritorijos nustatymo dokumentas:** Lietuvos Respublikos susisiekimo ministerija; 2023-02-20 Ministro įsakymas 3-67

**Įregistravimo data:** 2025-08-29

**Žemės sklypo plotas, patenkantis į Teritoriją:** 1998 kv. m, nuo 2025-08-29

**11.6. Teritorijos pavadinimas:** Elektros tinklų apsaugos zonos (III skyrius, ketvirtasis skirsnis)

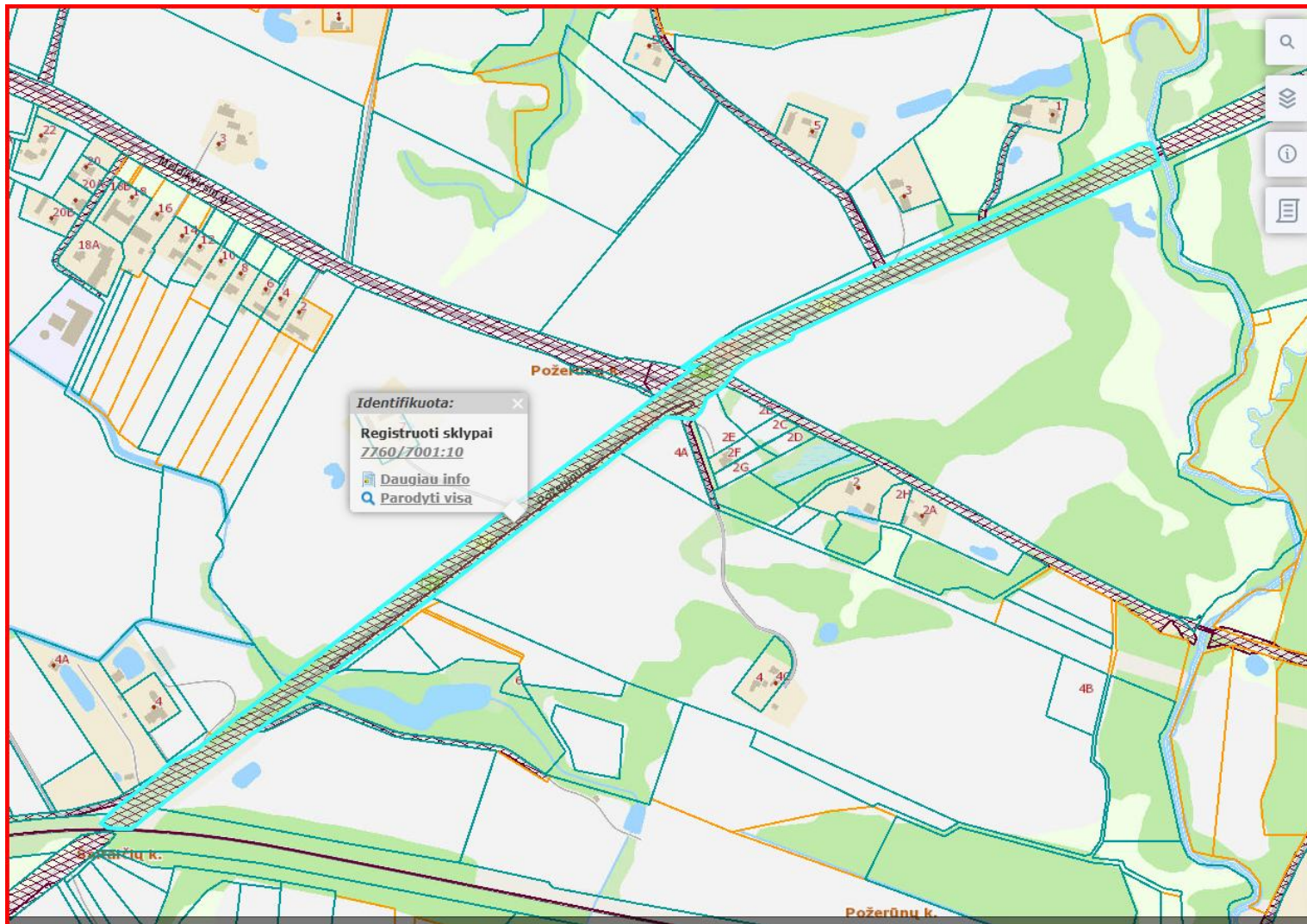
**Teritorijos unikalus numeris:** 100742301

Įregistravimo pagrindas:	2025-08-06 Prašymas
Teritorijos nustatymo dokumentas:	AB "Energijos skirstymo operatorius"; 2025-05-26 Projektas E1E3500075
Įregistravimo data:	2025-08-12
Žemės sklypo plotas, patenkantis į Teritoriją:	1218 kv. m, nuo 2025-08-12
11.7. Teritorijos pavadinimas:	Elektros tinklų apsaugos zonos (III skyrius, ketvirtasis skirsnis)
Teritorijos unikalus numeris:	100377236
Įregistravimo pagrindas:	Lietuvos Respublikos energetikos ministerija; 2022-12-05 Įsakymas dėl AB "LTG Infra" elektros tinklų teritorijų plano patvirtinimo Nr. 1-444
Įregistravimo data:	2022-12-14
Duomenų pakeitimo pagrindas:	2025-01-24 Prašymas
Teritorijos nustatymo dokumentas:	AB "Energijos skirstymo operatorius"; 2024-07-16 10/0,4 kV KT 4-71-LGI rekonstravimo projektas, Klaipėdos reg., Tauragės raj. E1E34G0038
Duomenų pakeitimo data:	2025-01-30
Žemės sklypo plotas, patenkantis į Teritoriją:	874 kv. m, nuo 2025-01-30

12. Registro pastabos ir nuorodos: įrašų nėra

13. Kita informacija: įrašų nėra

14. Informacija apie duomenų sandoriui tikslinimą: įrašų nėra



Identifikuota:  
Registruoti sklypai  
**7760/7001:10**  
Daugiau info  
Parodyti visa



### Detali informacija

Įvedimo data  
2012-07-12

Registro numeris  
44/1530165

Unikalus numeris  
4400-2398-8898

Kadastrinis numeris  
7760/7001:10

Nr. žemėtvarkos projekte

Sklypo adresas  
Tauragės r. sav., Tauragės sen., Požerūnų k.

Paskirtis  
Kita

Naudojimo būdas ir pobūdis  
Susisiekimo ir inžinerinių tinklų koridorių teritorijos :

Plotas (ha)  
4,8545

Matavimų tipas  
suformuotas atliekant kadastrinius matavimus

Koordinacių sistema  
(KS94) LKS-94



**VALSTYBĖS ĮMONĖ REGISTRŲ CENTRAS**

Studentų g. 39, LT-08106 Vilnius, tel. +370 5 268 8262, el. p. info@registrucentras.lt  
Duomenys kaupiami ir saugomi Juridinių asmenų registre, kodas 124110246

**NEKILNOJAMOJO TURTO REGISTRO DUOMENŲ BAZĖS IŠRAŠAS**

2025-09-10 11:06:00

**1. Nekilnojamojo turto registre įregistruotas turtas:**

**Registro Nr.:** 44/1530165  
**Registro tipas:** Žemės sklypas  
**Sudarymo data:** 2012-07-11  
Tauragės r. sav., Tauragės sen., Požerūnų k.

**2. Nekilnojamieji daiktai:**

**2.1.** Žemės sklypas  
Tauragės r. sav., Tauragės sen., Požerūnų k.

**Aprašymas / pastabos:** Valstybinės reikšmės magistralinio kelio Nr. A12 Ryga-Šiauliai-Tauragė-Kaliningradas (kelio ruožas 159.550 km - 161.134 km Taurų k.v.) žemės sklypas.

**Unikalus daikto numeris:** 4400-2398-8898

**Žemės sklypo kadastro numeris ir kadastro vietovės pavadinimas:** 7760/7001:10 Taurų k.v.

**Daikto pagrindinė naudojimo paskirtis:** Kita

**Žemės sklypo naudojimo būdas:** Susisiekimo ir inžinerinių tinklų koridorių teritorijos

<b>Žemės sklypo plotas:</b>	<b>4.8545 ha</b>
<b>Kelių plotas:</b>	<b>4.8545 ha</b>
<b>Žemės ūkio naudmenų našumo balas:</b>	<b>36.3</b>
<b>Matavimų tipas:</b>	<b>Žemės sklypas suformuotas atliekant kadastrinius matavimus</b>
<b>Vidutinė rinkos vertė:</b>	<b>14278 Eur</b>
<b>Vidutinės rinkos vertės nustatymo data:</b>	<b>2012-07-20</b>
<b>Vidutinės rinkos vertės nustatymo būdas:</b>	<b>Masinis vertinimas</b>
<b>Kadastro duomenų nustatymo data:</b>	<b>2012-04-19</b>

**3. Daikto priklausiniai iš kito registro: įrašų nėra**

**4. Nuosavybė:**

<b>4.1.</b>	<b>Nuosavybės teisė</b>
<b>Savininkas:</b>	<b>LIETUVOS RESPUBLIKA, a.k. 111105555</b>
<b>Daiktas:</b>	<b>žemės sklypas Nr. 4400-2398-8898, aprašytas p. 2.1.</b>
<b>Įregistravimo pagrindas:</b>	<b>2006-01-04 Įsakymas Nr. V-3 2012-07-05 Nacionalinės žemės tarnybos teritorinio skyriaus vedėjo sprendimas Nr. 34SK-(14.34.110)-839</b>
<b>Įrašas galioja:</b>	<b>Nuo 2012-07-30</b>

**5. Valstybės ir savivaldybių žemės patikėjimo teisė:**

<b>5.1.</b>	<b>Valstybinės žemės patikėjimo teisė</b>
-------------	---

**Patikėtinis:** Akcinė bendrovė "Via Lietuva", a.k. 188710638  
**Daiktas:** žemės sklypas Nr. 4400-2398-8898, aprašytas p. 2.1.  
**Įregistravimo pagrindas:** 2017-04-25 Perdavimo - priėmimo aktas Nr. 6-334  
**Įrašas galioja:** Nuo 2017-05-17

**6. Kitos daiktinės teisės: įrašų nėra**

**7. Juridiniai faktai: įrašų nėra**

**8. Žymos:**

**8.1.** Teritorija, kurioje taikomos SŽNS, neįregistruota Nekilnojamojo turto registre: paviršinių vandens telkinių pakrantės apsaugos juostos (VI skyrius, aštuntasis skirsnis)  
**Daiktas:** žemės sklypas Nr. 4400-2398-8898, aprašytas p. 2.1.  
**Įregistravimo pagrindas:** 2019-06-06 Lietuvos Respublikos specialiųjų žemės naudojimo sąlygų įstatymas Nr. XIII-2166  
2019-12-19 Lietuvos Respublikos žemės ūkio ministro įsakymas Nr. 3D-711  
**Plotas:** 0.3213 ha  
**Įrašas galioja:** Nuo 2023-01-01

**8.2.** Teritorija, kurioje taikomos SŽNS, neįregistruota Nekilnojamojo turto registre: paviršinių vandens telkinių apsaugos zonos (VI skyrius, septintasis skirsnis)  
**Daiktas:** žemės sklypas Nr. 4400-2398-8898, aprašytas p. 2.1.

**Įregistravimo pagrindas:** 2019-06-06 Lietuvos Respublikos specialiųjų žemės naudojimo sąlygų įstatymas Nr. XIII-2166  
2019-12-19 Lietuvos Respublikos žemės ūkio ministro įsakymas Nr. 3D-711

**Plotas:** 0.3213 ha

**Įrašas galioja:** Nuo 2023-01-01

**8.3.**

Teritorija, kurioje taikomos SŽNS, neįregistruota Nekilnojamojo turto registre: elektros tinklų apsaugos zonos (III skyrius, ketvirtasis skirsnis)

**Daiktas:** žemės sklypas Nr. 4400-2398-8898, aprašytas p. 2.1.

**Įregistravimo pagrindas:** 2019-06-06 Lietuvos Respublikos specialiųjų žemės naudojimo sąlygų įstatymas Nr. XIII-2166  
2019-12-19 Lietuvos Respublikos žemės ūkio ministro įsakymas Nr. 3D-711

**Plotas:** 0.0885 ha

**Įrašas galioja:** Nuo 2023-01-01

**8.4.**

Teritorija, kurioje taikomos SŽNS, neįregistruota Nekilnojamojo turto registre: geležinkelio kelių ir jų įrenginių, geležinkelio želdinių apsaugos zonos (III skyrius, trečiasis skirsnis)

**Daiktas:** žemės sklypas Nr. 4400-2398-8898, aprašytas p. 2.1.

**Įregistravimo pagrindas:** 2019-06-06 Lietuvos Respublikos specialiųjų žemės naudojimo sąlygų įstatymas Nr. XIII-2166  
2019-12-19 Lietuvos Respublikos žemės ūkio ministro įsakymas Nr. 3D-711

**Plotas:** 0.198 ha

**Įrašas galioja:** Nuo 2023-01-01





Žemės sklypo plotas, patenkantis į Teritoriją:	1526 kv. m, nuo 2023-01-05
11.3. Teritorijos pavadinimas:	Elektroninių ryšių tinklų elektroninių ryšių infrastruktūros apsaugos zonos (III skyrius, vienuoliktasis skirsnis)
Teritorijos unikalus numeris:	100354656
Įregistravimo pagrindas:	Lietuvos Respublikos susisiekimo ministerija; 2022-06-22 Lietuvos Respublikos susisiekimo ministro įsakymas dėl elektroninių ryšių tinklų elektroninių ryšių infrastruktūros apsaugos zonos VšĮ "Plačiajuostis internetas" tinklo plano Tauragės rajono savivaldybėje patvirtinimo Nr. 3-317
Įregistravimo data:	2022-07-05
Žemės sklypo plotas, patenkantis į Teritoriją:	385 kv. m, nuo 2023-01-04
11.4. Teritorijos pavadinimas:	Elektroninių ryšių tinklų elektroninių ryšių infrastruktūros apsaugos zonos (III skyrius, vienuoliktasis skirsnis)
Teritorijos unikalus numeris:	100340704
Įregistravimo pagrindas:	Lietuvos Respublikos susisiekimo ministerija; 2022-02-24 Telia tinklo apsaugos zonos planas Tauragės r. savivaldybėje Nr. 3-112
Įregistravimo data:	2022-03-07
Žemės sklypo plotas, patenkantis į Teritoriją:	2390 kv. m, nuo 2023-01-03
11.5. Teritorijos pavadinimas:	Kelių apsaugos zonos (III skyrius, antrasis skirsnis)
Teritorijos unikalus numeris:	100738760
Įregistravimo pagrindas:	2025-06-30 Prašymas

<b>Teritorijos nustatymo dokumentas:</b>	<b>Lietuvos Respublikos susisiekimo ministerija; 2025-06-09 Kitas juridinis dokumentas 3-217</b>
<b>Įregistravimo data:</b>	<b>2025-07-07</b>
<b>Žemės sklypo plotas, patenkantis į Teritoriją:</b>	<b>13936 kv. m, nuo 2025-07-07</b>
<b>11.6. Teritorijos pavadinimas:</b>	<b>Kelių apsaugos zonos (III skyrius, antrasis skirsnis)</b>
<b>Teritorijos unikalus numeris:</b>	<b>100738515</b>
<b>Įregistravimo pagrindas:</b>	<b>2025-06-30 Prašymas</b>
<b>Teritorijos nustatymo dokumentas:</b>	<b>Lietuvos Respublikos susisiekimo ministerija; 2025-06-09 Kitas juridinis dokumentas 3-217</b>
<b>Įregistravimo data:</b>	<b>2025-07-04</b>
<b>Žemės sklypo plotas, patenkantis į Teritoriją:</b>	<b>15389 kv. m, nuo 2025-07-04</b>
<b>11.7. Teritorijos pavadinimas:</b>	<b>Kelių apsaugos zonos (III skyrius, antrasis skirsnis)</b>
<b>Teritorijos unikalus numeris:</b>	<b>100738082</b>
<b>Įregistravimo pagrindas:</b>	<b>2025-06-25 Prašymas</b>
<b>Teritorijos nustatymo dokumentas:</b>	<b>Lietuvos Respublikos susisiekimo ministerija; 2025-06-09 Kitas juridinis dokumentas 3-217</b>
<b>Įregistravimo data:</b>	<b>2025-07-02</b>
<b>Žemės sklypo plotas, patenkantis į Teritoriją:</b>	<b>127 kv. m, nuo 2025-07-02</b>
<b>11.8. Teritorijos pavadinimas:</b>	<b>Kelių apsaugos zonos (III skyrius, antrasis skirsnis)</b>
<b>Teritorijos unikalus numeris:</b>	<b>100738013</b>
<b>Įregistravimo pagrindas:</b>	<b>2025-06-25 Prašymas</b>

Teritorijos nustatymo dokumentas:	Lietuvos Respublikos susisiekimo ministerija; 2025-06-09 Valstybinės reikšmės kelių apsaugos zonų nustatymo planas Tauragės rajono savivaldybėje 3-217
Įregistravimo data:	2025-07-01
Žemės sklypo plotas, patenkantis į Teritoriją:	194 kv. m, nuo 2025-07-01
<b>11.9. Teritorijos pavadinimas:</b>	<b>Geležinkelio kelių ir jų įrenginių, geležinkelio želdinių apsaugos zonos (III skyrius, trečiasis skirsnis)</b>
Teritorijos unikalus numeris:	100743789
Įregistravimo pagrindas:	2025-08-25 Prašymas
Teritorijos nustatymo dokumentas:	Lietuvos Respublikos susisiekimo ministerija; 2023-02-20 Ministro įsakymas 3-67
Įregistravimo data:	2025-08-29
Žemės sklypo plotas, patenkantis į Teritoriją:	1974 kv. m, nuo 2025-08-29
<b>11.10. Teritorijos pavadinimas:</b>	<b>Elektros tinklų apsaugos zonos (III skyrius, ketvirtasis skirsnis)</b>
Teritorijos unikalus numeris:	100244693
Įregistravimo pagrindas:	Lietuvos Respublikos energetikos ministerija; 2022-01-17 Įsakymas dėl Tauragės elektros tinklų teritorijų plano patvirtinimo Nr. 1-26
Įregistravimo data:	2022-02-06
Duomenų pakeitimo pagrindas:	Lietuvos Respublikos energetikos ministerija; 2024-04-12 Įsakymas dėl Energetikos ministro 2022 m. sausio 17 d. įsakymo Nr. 1-26 'Dėl Tauragės elektros tinklų teritorijų plano patvirtinimo' pakeitimo Nr. 1-74
Duomenų pakeitimo data:	2024-04-22
Žemės sklypo plotas, patenkantis į Teritoriją:	113 kv. m, nuo 2024-04-22

**11.11. Teritorijos pavadinimas:** Elektros tinklų apsaugos zonos (III skyrius, ketvirtasis skirsnis)  
**Teritorijos unikalus numeris:** 100236392  
**Įregistravimo pagrindas:** Lietuvos Respublikos energetikos ministerija; 2022-01-17 Įsakymas dėl Tauragės elektros tinklų teritorijų plano patvirtinimo Nr. 1-26  
**Įregistravimo data:** 2022-02-02  
**Žemės sklypo plotas, patenkantis į Teritoriją:** 635 kv. m, nuo 2023-01-05

**11.12. Teritorijos pavadinimas:** Elektros tinklų apsaugos zonos (III skyrius, ketvirtasis skirsnis)  
**Teritorijos unikalus numeris:** 100019285  
**Įregistravimo pagrindas:** AB "Energijos skirstymo operatorius"; 2021-04-14 Sodybos prijungimas prie skirstomųjų elektros tinklų Požerūnų k., Tauragės sen., Tauragės r. sav. Nr. E1N3051111  
**Įregistravimo data:** 2021-04-20  
**Žemės sklypo plotas, patenkantis į Teritoriją:** 57 kv. m, nuo 2023-01-04

**12. Registro pastabos ir nuorodos:** įrašų nėra

**13. Kita informacija:** įrašų nėra

**14. Informacija apie duomenų sandoriui tikslinimą:** įrašų nėra





**VALSTYBĖS ĮMONĖ REGISTRŲ CENTRAS**

Studentų g. 39, LT-08106 Vilnius, tel. +370 5 268 8262, el. p. info@registrucentras.lt  
Duomenys kaupiami ir saugomi Juridinių asmenų registre, kodas 124110246

**NEKILNOJAMOJO TURTO REGISTRO DUOMENŲ BAZĖS IŠRAŠAS**

2025-09-10 11:07:20

**1. Nekilnojamojo turto registre įregistruotas turtas:**

**Registro Nr.:** 44/1640780  
**Registro tipas:** Žemės sklypas  
**Sudarymo data:** 2013-10-02  
**Teritorija:** Tauragės r. sav., Tauragės r. sav. teritorija

**2. Nekilnojamieji daiktai:**

**2.1.** Žemės sklypas  
**Aprašymas / pastabos:** Valstybinės reikšmės magistralinis kelias Nr. A12 Ryga - Šiauliai - Tauragė - Kaliningradas  
(nuo 155,746 km iki 159,541 km)  
**Unikalus daikto numeris:** 4400-2766-4410  
**Žemės sklypo kadastro numeris ir kadastro vietovės pavadinimas:** 7760/7001:12 Taurų k.v.  
**Daikto pagrindinė naudojimo paskirtis:** Kita  
**Žemės sklypo naudojimo būdas:** Susisiekimo ir inžinerinių tinklų koridorių teritorijos  
**Žemės sklypo plotas:** 11.6275 ha

**Kelių plotas:** 11.6275 ha  
**Žemės ūkio naudmenų našumo balas:** 36.3  
**Matavimų tipas:** Žemės sklypas suformuotas atliekant kadastrinius matavimus  
**Vidutinė rinkos vertė:** 109187 Eur  
**Vidutinės rinkos vertės nustatymo data:** 2013-10-03  
**Vidutinės rinkos vertės nustatymo būdas:** Masinis vertinimas  
**Kadastro duomenų nustatymo data:** 2014-03-31

**3. Daikto priklausiniai iš kito registro: įrašų nėra**

**4. Nuosavybė:**

**4.1.** Nuosavybės teisė  
**Savininkas:** LIETUVOS RESPUBLIKA, a.k. 111105555  
**Daiktas:** žemės sklypas Nr. 4400-2766-4410, aprašytas p. 2.1.  
**Įregistravimo pagrindas:** 2006-01-04 Įsakymas Nr. V-3  
2013-09-20 Nacionalinės žemės tarnybos teritorinio skyriaus vedėjo sprendimas Nr. 34SK-(14.34.110)-1147  
**Įrašas galioja:** Nuo 2013-10-25

**5. Valstybės ir savivaldybių žemės patikėjimo teisė:**

**5.1.** Valstybinės žemės patikėjimo teisė  
**Patikėtinis:** Akcinė bendrovė "Via Lietuva", a.k. 188710638

**Daiktas:** žemės sklypas Nr. 4400-2766-4410, aprašytas p. 2.1.  
**Įregistravimo pagrindas:** 2017-04-25 Perdavimo - priėmimo aktas Nr. 6-334  
**Įrašas galioja:** Nuo 2017-05-17

6. Kitos daiktinės teisės: įrašų nėra

7. Juridiniai faktai: įrašų nėra

8. Žymos:

8.1.

Teritorija, kurioje taikomos SŽNS, neįregistruota Nekilnojamojo turto registre: elektros tinklų apsaugos zonos (III skyrius, ketvirtasis skirsnis)

**Daiktas:** žemės sklypas Nr. 4400-2766-4410, aprašytas p. 2.1.

**Įregistravimo pagrindas:** 2019-06-06 Lietuvos Respublikos specialiųjų žemės naudojimo sąlygų įstatymas Nr. XIII-2166  
2019-12-19 Lietuvos Respublikos žemės ūkio ministro įsakymas Nr. 3D-711

**Plotas:** 1.4063 ha

**Įrašas galioja:** Nuo 2023-01-01

8.2.

Teritorija, kurioje taikomos SŽNS, neįregistruota Nekilnojamojo turto registre: elektroninių ryšių tinklų elektroninių ryšių infrastruktūros apsaugos zonos (III skyrius, vienuoliktasis skirsnis)

**Daiktas:** žemės sklypas Nr. 4400-2766-4410, aprašytas p. 2.1.

**Įregistravimo pagrindas:** 2019-06-06 Lietuvos Respublikos specialiųjų žemės naudojimo sąlygų įstatymas Nr. XIII-2166  
2019-12-19 Lietuvos Respublikos žemės ūkio ministro įsakymas Nr. 3D-711

**Plotas:** 0.4595 ha

**Įrašas galioja:** Nuo 2023-01-01

**8.3.**

Teritorija, kurioje taikomos SŽNS, neįregistruota Nekilnojamojo turto registre: paviršinių vandens telkinių pakrantės apsaugos juostos (VI skyrius, aštuntasis skirsnis)

**Daiktas:** žemės sklypas Nr. 4400-2766-4410, aprašytas p. 2.1.

**Įregistravimo pagrindas:** 2019-06-06 Lietuvos Respublikos specialiųjų žemės naudojimo sąlygų įstatymas Nr. XIII-2166  
2019-12-19 Lietuvos Respublikos žemės ūkio ministro įsakymas Nr. 3D-711

**Plotas:** 0.8602 ha

**Įrašas galioja:** Nuo 2023-01-01

**8.4.**

Teritorija, kurioje taikomos SŽNS, neįregistruota Nekilnojamojo turto registre: paviršinių vandens telkinių apsaugos zonos (VI skyrius, septintasis skirsnis)

**Daiktas:** žemės sklypas Nr. 4400-2766-4410, aprašytas p. 2.1.

**Įregistravimo pagrindas:** 2019-06-06 Lietuvos Respublikos specialiųjų žemės naudojimo sąlygų įstatymas Nr. XIII-2166  
2019-12-19 Lietuvos Respublikos žemės ūkio ministro įsakymas Nr. 3D-711

**Plotas:** 0.8602 ha

**Įrašas galioja:** Nuo 2023-01-01

8.5. Teritorija, kurioje taikomos SŽNS, neįregistruota Nekilnojamojo turto registre: vandens tiekimo ir nuotekų, paviršinių nuotekų tvarkymo infrastruktūros apsaugos zonos (III skyrius, dešimtas skirsnis)

Daiktas: žemės sklypas Nr. 4400-2766-4410, aprašytas p. 2.1.

Įregistravimo pagrindas: 2019-06-06 Lietuvos Respublikos specialiųjų žemės naudojimo sąlygų įstatymas Nr. XIII-2166  
2019-12-19 Lietuvos Respublikos žemės ūkio ministro įsakymas Nr. 3D-711

Plotas: 0.1328 ha

Įrašas galioja: Nuo 2023-01-01

9. Teritorijos, kuriose taikomos SŽNS, įrašytos į NTK kadastro duomenų byloje įrašytų duomenų pagrindu: įrašų nėra

10. Daikto registravimas ir kadastro žymos:

10.1. Kadastrinius matavimus atliko (kadastro žyma)  
[redacted]

Daiktas: žemės sklypas Nr. 4400-2766-4410, aprašytas p. 2.1.

Įregistravimo pagrindas: 2014-03-31 Nekilnojamojo daikto kadastro duomenų byla  
[redacted]

Įrašas galioja: Nuo 2014-06-09

10.2. Kadastro duomenų tikslinimas (daikto registravimas)

Daiktas: žemės sklypas Nr. 4400-2766-4410, aprašytas p. 2.1.

**Įregistravimo pagrindas:** 2014-03-31 Nekilnojamojo daikto kadastro duomenų byla  
2014-05-09 Nacionalinės žemės tarnybos teritorinio skyriaus vedėjo sprendimas Nr. 34SK-(14.34.110.)-426

**Įrašas galioja:** Nuo 2014-06-09

**10.3.** Suformuotas naujas (daikto registravimas)

**Daiktas:** žemės sklypas Nr. 4400-2766-4410, aprašytas p. 2.1.

**Įregistravimo pagrindas:** 2013-09-20 Nacionalinės žemės tarnybos teritorinio skyriaus vedėjo sprendimas Nr. 34SK-(14.34.110)-1147

**Plotas:** 0.1147 ha

**Įrašas galioja:** Nuo 2013-10-25

#### **11. Duomenys apie įregistruotas teritorijas, kuriose taikomos specialiosios žemės naudojimo sąlygos:**

**11.1. Teritorijos pavadinimas:** Elektroninių ryšių tinklų elektroninių ryšių infrastruktūros apsaugos zonos (III skyrius, vienuoliktasis skirsnis)

**Teritorijos unikalus numeris:** 100401848

**Įregistravimo pagrindas:** Lietuvos Respublikos susisiekimo ministerija; 2023-06-16 Telia tinklo apsaugos zonos planas Tauragės rajono savivaldybėje (papildomas) Nr. 3-308

**Įregistravimo data:** 2023-07-07

**Žemės sklypo plotas, patenkantis į Teritoriją:** 141 kv. m, nuo 2025-06-11

**11.2. Teritorijos pavadinimas:** Elektroninių ryšių tinklų elektroninių ryšių infrastruktūros apsaugos zonos (III skyrius, vienuoliktasis skirsnis)

**Teritorijos unikalus numeris:** 100355147

**Įregistravimo pagrindas:** Lietuvos Respublikos susisiekimo ministerija; 2022-06-22 Lietuvos Respublikos susisiekimo ministro įsakymas dėl elektroninių ryšių tinklų elektroninių ryšių infrastruktūros apsaugos zonos VšĮ "Plačiajuostis internetas" tinklo plano Tauragės rajono savivaldybėje patvirtinimo Nr. 3-317

**Įregistravimo data:** 2022-07-08

**Žemės sklypo plotas, patenkantis į Teritoriją:** 60 kv. m, nuo 2025-06-11

**11.3. Teritorijos pavadinimas:** Elektroninių ryšių tinklų elektroninių ryšių infrastruktūros apsaugos zonos (III skyrius, vienuoliktasis skirsnis)

**Teritorijos unikalus numeris:** 100354904

**Įregistravimo pagrindas:** Lietuvos Respublikos susisiekimo ministerija; 2022-06-22 Lietuvos Respublikos susisiekimo ministro įsakymas dėl elektroninių ryšių tinklų elektroninių ryšių infrastruktūros apsaugos zonos VšĮ "Plačiajuostis internetas" tinklo plano Tauragės rajono savivaldybėje patvirtinimo Nr. 3-317

**Įregistravimo data:** 2022-07-07

**Žemės sklypo plotas, patenkantis į Teritoriją:** 1329 kv. m, nuo 2025-06-11

**11.4. Teritorijos pavadinimas:** Elektroninių ryšių tinklų elektroninių ryšių infrastruktūros apsaugos zonos (III skyrius, vienuoliktasis skirsnis)

**Teritorijos unikalus numeris:** 100354656

**Įregistravimo pagrindas:** Lietuvos Respublikos susisiekimo ministerija; 2022-06-22 Lietuvos Respublikos susisiekimo ministro įsakymas dėl elektroninių ryšių tinklų elektroninių ryšių infrastruktūros apsaugos

zonos VšĮ "Plačiajuostis internetas" tinklo plano Tauragės rajono savivaldybėje patvirtinimo Nr. 3-317

Įregistravimo data:

2022-07-05

Žemės sklypo plotas, patenkantis į Teritoriją:

3539 kv. m, nuo 2025-06-11

11.5. Teritorijos pavadinimas:

Elektroninių ryšių tinklų elektroninių ryšių infrastruktūros apsaugos zonos (III skyrius, vienuoliktasis skirsnis)

Teritorijos unikalus numeris:

100340615

Įregistravimo pagrindas:

Lietuvos Respublikos susisiekimo ministerija; 2022-02-24 Telia tinklo apsaugos zonos planas Tauragės r. savivaldybėje Nr. 3-112

Įregistravimo data:

2022-03-07

Žemės sklypo plotas, patenkantis į Teritoriją:

394 kv. m, nuo 2025-06-11

11.6. Teritorijos pavadinimas:

Elektroninių ryšių tinklų elektroninių ryšių infrastruktūros apsaugos zonos (III skyrius, vienuoliktasis skirsnis)

Teritorijos unikalus numeris:

100340704

Įregistravimo pagrindas:

Lietuvos Respublikos susisiekimo ministerija; 2022-02-24 Telia tinklo apsaugos zonos planas Tauragės r. savivaldybėje Nr. 3-112

Įregistravimo data:

2022-03-07

Žemės sklypo plotas, patenkantis į Teritoriją:

7086 kv. m, nuo 2025-06-11

11.7. Teritorijos pavadinimas:

Kelių apsaugos zonos (III skyrius, antrasis skirsnis)

Teritorijos unikalus numeris:

100738760

**Įregistravimo pagrindas:** 2025-06-30 Prašymas  
**Teritorijos nustatymo dokumentas:** Lietuvos Respublikos susisiekimo ministerija; 2025-06-09 Kitas juridinis dokumentas 3-217  
**Įregistravimo data:** 2025-07-07  
**Žemės sklypo plotas, patenkantis į Teritoriją:** 34795 kv. m, nuo 2025-07-07

**11.8. Teritorijos pavadinimas:** Kelių apsaugos zonos (III skyrius, antrasis skirsnis)  
**Teritorijos unikalus numeris:** 100738515  
**Įregistravimo pagrindas:** 2025-06-30 Prašymas  
**Teritorijos nustatymo dokumentas:** Lietuvos Respublikos susisiekimo ministerija; 2025-06-09 Kitas juridinis dokumentas 3-217  
**Įregistravimo data:** 2025-07-04  
**Žemės sklypo plotas, patenkantis į Teritoriją:** 35438 kv. m, nuo 2025-07-04

**11.9. Teritorijos pavadinimas:** Kelių apsaugos zonos (III skyrius, antrasis skirsnis)  
**Teritorijos unikalus numeris:** 100738280  
**Įregistravimo pagrindas:** 2025-06-30 Prašymas  
**Teritorijos nustatymo dokumentas:** Lietuvos Respublikos susisiekimo ministerija; 2025-06-09 Kitas juridinis dokumentas 3-217  
**Įregistravimo data:** 2025-07-03  
**Žemės sklypo plotas, patenkantis į Teritoriją:** 117 kv. m, nuo 2025-07-03

**11.10. Teritorijos pavadinimas:** Kelių apsaugos zonos (III skyrius, antrasis skirsnis)  
**Teritorijos unikalus numeris:** 100737769

<b>Įregistravimo pagrindas:</b>	<b>2025-06-30 Prašymas</b>
<b>Teritorijos nustatymo dokumentas:</b>	<b>Lietuvos Respublikos susisiekimo ministerija; 2025-06-09 Valstybinės reikšmės kelių apsaugos zonų nustatymo planas Tauragės rajono savivaldybėje 3-217</b>
<b>Įregistravimo data:</b>	<b>2025-07-01</b>
<b>Žemės sklypo plotas, patenkantis į Teritoriją:</b>	<b>138 kv. m, nuo 2025-07-01</b>
<b>11.11. Teritorijos pavadinimas:</b>	<b>Elektros tinklų apsaugos zonos (III skyrius, ketvirtasis skirsnis)</b>
<b>Teritorijos unikalus numeris:</b>	<b>100654281</b>
<b>Įregistravimo pagrindas:</b>	<b>AB "Energijos skirstymo operatorius"; 2024-06-10 El. įrenginių iškėlimas apsaugojimas, Tauragė, Tauragės r. sav. Nr. E2N3329994</b>
<b>Įregistravimo data:</b>	<b>2024-06-14</b>
<b>Žemės sklypo plotas, patenkantis į Teritoriją:</b>	<b>2 kv. m, nuo 2025-06-11</b>
<b>11.12. Teritorijos pavadinimas:</b>	<b>Elektros tinklų apsaugos zonos (III skyrius, ketvirtasis skirsnis)</b>
<b>Teritorijos unikalus numeris:</b>	<b>100654178</b>
<b>Įregistravimo pagrindas:</b>	<b>AB "Energijos skirstymo operatorius"; 2024-06-10 El. įrenginių iškėlimas apsaugojimas, Tauragė, Tauragės r. sav. Nr. E2N3329994</b>
<b>Įregistravimo data:</b>	<b>2024-06-13</b>
<b>Žemės sklypo plotas, patenkantis į Teritoriją:</b>	<b>12 kv. m, nuo 2025-06-11</b>
<b>11.13. Teritorijos pavadinimas:</b>	<b>Elektros tinklų apsaugos zonos (III skyrius, ketvirtasis skirsnis)</b>
<b>Teritorijos unikalus numeris:</b>	<b>100647105</b>

Įregistravimo pagrindas:	AB "Energijos skirstymo operatorius"; 2021-12-23 10 kV OL L-100 iš Taurų TP rekonstravimo projektas, adresu Klaipėdos reg., Tauragės r. Nr. E1E3200022
Įregistravimo data:	2024-04-24
Žemės sklypo plotas, patenkantis į Teritoriją:	58 kv. m, nuo 2025-06-11
<b>11.14. Teritorijos pavadinimas:</b>	<b>Elektros tinklų apsaugos zonos (III skyrius, ketvirtasis skirsnis)</b>
Teritorijos unikalus numeris:	100643979
Įregistravimo pagrindas:	AB "Energijos skirstymo operatorius"; 2020-10-29 10 kV KL Taurai TP-SP13 rekonstravimo projektas, Klaipėdos reg., Tauragės r. Nr. E1E3000242
Įregistravimo data:	2024-03-28
Žemės sklypo plotas, patenkantis į Teritoriją:	536 kv. m, nuo 2025-06-11
<b>11.15. Teritorijos pavadinimas:</b>	<b>Elektros tinklų apsaugos zonos (III skyrius, ketvirtasis skirsnis)</b>
Teritorijos unikalus numeris:	100379033
Įregistravimo pagrindas:	Lietuvos Respublikos energetikos ministerija; 2022-12-01 ĮSAKYMAS DĖL AUKŠTOS ĮTAMPOS 110 KV ELEKTROS PERDAVIMO TINKLŲ, ESANČIŲ TAURAGĖS RAJONO SAVIVALDYBĖJE, APSAUGOS ZONŲ TERITORIJŲ PLANO PATVIRTINIMO Nr. 1-430
Įregistravimo data:	2022-12-20
Duomenų pakeitimo pagrindas:	Tauragės rajono savivaldybės administracija; 2024-09-27 Projektas 110/10 KV TAURŲ TP, TAURAGĖS R. SAV., TAURAGĖS SEN., TAURŲ K., BALSKŲ G. 3A, 110 KV SKIRSTYKLOS REKONSTRAVIMO PROJEKTAS Nr. PPRL2183
Duomenų pakeitimo data:	2024-10-15
Žemės sklypo plotas, patenkantis į Teritoriją:	1502 kv. m, nuo 2025-06-11

<b>11.16.</b>	<b>Teritorijos pavadinimas:</b>	<b>Elektros tinklų apsaugos zonos (III skyrius, ketvirtasis skirsnis)</b>
	<b>Teritorijos unikalus numeris:</b>	<b>100378131</b>
	<b>Įregistravimo pagrindas:</b>	<b>Lietuvos Respublikos energetikos ministerija; 2022-12-01 ĮSAKYMAS DĖL AUKŠTOS ĮTAMPOS 110 KV ELEKTROS PERDAVIMO TINKLŲ, ESANČIŲ TAURAGĖS RAJONO SAVIVALDYBĖJE, APSAUGOS ZONŲ TERITORIJŲ PLANO PATVIRTINIMO Nr. 1-430</b>
	<b>Įregistravimo data:</b>	<b>2022-12-15</b>
	<b>Žemės sklypo plotas, patenkantis į Teritoriją:</b>	<b>1502 kv. m, nuo 2025-06-11</b>
<b>11.17.</b>	<b>Teritorijos pavadinimas:</b>	<b>Elektros tinklų apsaugos zonos (III skyrius, ketvirtasis skirsnis)</b>
	<b>Teritorijos unikalus numeris:</b>	<b>100261535</b>
	<b>Įregistravimo pagrindas:</b>	<b>Lietuvos Respublikos energetikos ministerija; 2022-01-17 Įsakymas dėl Tauragės elektros tinklų teritorijų plano patvirtinimo Nr. 1-26</b>
	<b>Įregistravimo data:</b>	<b>2022-02-09</b>
	<b>Žemės sklypo plotas, patenkantis į Teritoriją:</b>	<b>602 kv. m, nuo 2025-06-11</b>
<b>11.18.</b>	<b>Teritorijos pavadinimas:</b>	<b>Elektros tinklų apsaugos zonos (III skyrius, ketvirtasis skirsnis)</b>
	<b>Teritorijos unikalus numeris:</b>	<b>100265497</b>
	<b>Įregistravimo pagrindas:</b>	<b>Lietuvos Respublikos energetikos ministerija; 2022-01-17 Įsakymas dėl Tauragės elektros tinklų teritorijų plano patvirtinimo Nr. 1-26</b>
	<b>Įregistravimo data:</b>	<b>2022-02-09</b>

<b>Duomenų pakeitimo pagrindas:</b>	<b>Lietuvos Respublikos energetikos ministerija; 2024-04-12 Įsakymas dėl Energetikos ministro 2022 m. sausio 17 d. įsakymo Nr. 1-26 'Dėl Tauragės elektros tinklų teritorijų plano patvirtinimo' pakeitimo Nr. 1-74</b>
<b>Duomenų pakeitimo data:</b>	<b>2024-04-19</b>
<b>Žemės sklypo plotas, patenkantis į Teritoriją:</b>	<b>574 kv. m, nuo 2025-06-11</b>
<b>11.19. Teritorijos pavadinimas:</b>	<b>Elektros tinklų apsaugos zonos (III skyrius, ketvirtasis skirsnis)</b>
<b>Teritorijos unikalus numeris:</b>	<b>100259806</b>
<b>Įregistravimo pagrindas:</b>	<b>Lietuvos Respublikos energetikos ministerija; 2022-01-17 Įsakymas dėl Tauragės elektros tinklų teritorijų plano patvirtinimo Nr. 1-26</b>
<b>Įregistravimo data:</b>	<b>2022-02-09</b>
<b>Žemės sklypo plotas, patenkantis į Teritoriją:</b>	<b>26 kv. m, nuo 2025-06-11</b>
<b>11.20. Teritorijos pavadinimas:</b>	<b>Elektros tinklų apsaugos zonos (III skyrius, ketvirtasis skirsnis)</b>
<b>Teritorijos unikalus numeris:</b>	<b>100245383</b>
<b>Įregistravimo pagrindas:</b>	<b>Lietuvos Respublikos energetikos ministerija; 2022-01-17 Įsakymas dėl Tauragės elektros tinklų teritorijų plano patvirtinimo Nr. 1-26</b>
<b>Įregistravimo data:</b>	<b>2022-02-06</b>
<b>Žemės sklypo plotas, patenkantis į Teritoriją:</b>	<b>77 kv. m, nuo 2025-06-11</b>
<b>11.21. Teritorijos pavadinimas:</b>	<b>Elektros tinklų apsaugos zonos (III skyrius, ketvirtasis skirsnis)</b>
<b>Teritorijos unikalus numeris:</b>	<b>100239645</b>

<b>Įregistravimo pagrindas:</b>	<b>Lietuvos Respublikos energetikos ministerija; 2022-01-17 Įsakymas dėl Tauragės elektros tinklų teritorijų plano patvirtinimo Nr. 1-26</b>
<b>Įregistravimo data:</b>	<b>2022-02-03</b>
<b>Duomenų pakeitimo pagrindas:</b>	<b>Lietuvos Respublikos energetikos ministerija; 2024-04-12 Įsakymas dėl Energetikos ministro 2022 m. sausio 17 d. įsakymo Nr. 1-26 'Dėl Tauragės elektros tinklų teritorijų plano patvirtinimo' pakeitimo Nr. 1-74</b>
<b>Duomenų pakeitimo data:</b>	<b>2024-04-22</b>
<b>Žemės sklypo plotas, patenkantis į Teritoriją:</b>	<b>273 kv. m, nuo 2025-06-11</b>
<b>11.22. Teritorijos pavadinimas:</b>	<b>Elektros tinklų apsaugos zonos (III skyrius, ketvirtasis skirsnis)</b>
<b>Teritorijos unikalus numeris:</b>	<b>100240546</b>
<b>Įregistravimo pagrindas:</b>	<b>Lietuvos Respublikos energetikos ministerija; 2022-01-17 Įsakymas dėl Tauragės elektros tinklų teritorijų plano patvirtinimo Nr. 1-26</b>
<b>Įregistravimo data:</b>	<b>2022-02-03</b>
<b>Žemės sklypo plotas, patenkantis į Teritoriją:</b>	<b>140 kv. m, nuo 2025-06-11</b>
<b>11.23. Teritorijos pavadinimas:</b>	<b>Elektros tinklų apsaugos zonos (III skyrius, ketvirtasis skirsnis)</b>
<b>Teritorijos unikalus numeris:</b>	<b>100237787</b>
<b>Įregistravimo pagrindas:</b>	<b>Lietuvos Respublikos energetikos ministerija; 2022-01-17 Įsakymas dėl Tauragės elektros tinklų teritorijų plano patvirtinimo Nr. 1-26</b>
<b>Įregistravimo data:</b>	<b>2022-02-03</b>
<b>Žemės sklypo plotas, patenkantis į Teritoriją:</b>	<b>174 kv. m, nuo 2025-06-11</b>

<b>11.24.</b>	<b>Teritorijos pavadinimas:</b>	<b>Elektros tinklų apsaugos zonos (III skyrius, ketvirtasis skirsnis)</b>
	<b>Teritorijos unikalus numeris:</b>	<b>100225985</b>
	<b>Įregistravimo pagrindas:</b>	<b>Lietuvos Respublikos energetikos ministerija; 2022-01-17 Įsakymas dėl Tauragės elektros tinklų teritorijų plano patvirtinimo Nr. 1-26</b>
	<b>Įregistravimo data:</b>	<b>2022-02-01</b>
	<b>Žemės sklypo plotas, patenkantis į Teritoriją:</b>	<b>56 kv. m, nuo 2025-06-11</b>
<b>11.25.</b>	<b>Teritorijos pavadinimas:</b>	<b>Elektros tinklų apsaugos zonos (III skyrius, ketvirtasis skirsnis)</b>
	<b>Teritorijos unikalus numeris:</b>	<b>100220278</b>
	<b>Įregistravimo pagrindas:</b>	<b>Lietuvos Respublikos energetikos ministerija; 2022-01-17 Įsakymas dėl Tauragės elektros tinklų teritorijų plano patvirtinimo Nr. 1-26</b>
	<b>Įregistravimo data:</b>	<b>2022-01-28</b>
	<b>Žemės sklypo plotas, patenkantis į Teritoriją:</b>	<b>20 kv. m, nuo 2025-06-11</b>
<b>11.26.</b>	<b>Teritorijos pavadinimas:</b>	<b>Vandens tiekimo ir nuotekų, paviršinių nuotekų tvarkymo infrastruktūros apsaugos zonos (III skyrius, dešimtas skirsnis)</b>
	<b>Teritorijos unikalus numeris:</b>	<b>100365728</b>
	<b>Įregistravimo pagrindas:</b>	<b>Tauragės rajono savivaldybės administracija; 2020-02-26 Tauragės rajono savivaldybės vandens tiekimo ir nuotekų tvarkymo infrastruktūros plėtros specialiojo plano koregavimo planas Nr. 1-91</b>
	<b>Įregistravimo data:</b>	<b>2022-10-24</b>
	<b>Žemės sklypo plotas, patenkantis į Teritoriją:</b>	<b>19 kv. m, nuo 2025-06-11</b>

<b>11.27. Teritorijos pavadinimas:</b>	<b>Vandens tiekimo ir nuotekų, paviršinių nuotekų tvarkymo infrastruktūros apsaugos zonos (III skyrius, dešimtas skirsnis)</b>
<b>Teritorijos unikalus numeris:</b>	<b>100365749</b>
<b>Įregistravimo pagrindas:</b>	<b>Tauragės rajono savivaldybės administracija; 2020-02-26 Tauragės rajono savivaldybės vandens tiekimo ir nuotekų tvarkymo infrastruktūros plėtros specialiojo plano koregavimo planas Nr. 1-91</b>
<b>Įregistravimo data:</b>	<b>2022-10-24</b>
<b>Žemės sklypo plotas, patenkantis į Teritoriją:</b>	<b>19 kv. m, nuo 2025-06-11</b>
<b>11.28. Teritorijos pavadinimas:</b>	<b>Vandens tiekimo ir nuotekų, paviršinių nuotekų tvarkymo infrastruktūros apsaugos zonos (III skyrius, dešimtas skirsnis)</b>
<b>Teritorijos unikalus numeris:</b>	<b>100365695</b>
<b>Įregistravimo pagrindas:</b>	<b>Tauragės rajono savivaldybės administracija; 2020-02-26 Tauragės rajono savivaldybės vandens tiekimo ir nuotekų tvarkymo infrastruktūros plėtros specialiojo plano koregavimo planas Nr. 1-91</b>
<b>Įregistravimo data:</b>	<b>2022-10-21</b>
<b>Žemės sklypo plotas, patenkantis į Teritoriją:</b>	<b>142 kv. m, nuo 2025-06-11</b>
<b>11.29. Teritorijos pavadinimas:</b>	<b>Vandens tiekimo ir nuotekų, paviršinių nuotekų tvarkymo infrastruktūros apsaugos zonos (III skyrius, dešimtas skirsnis)</b>
<b>Teritorijos unikalus numeris:</b>	<b>100365094</b>
<b>Įregistravimo pagrindas:</b>	<b>Tauragės rajono savivaldybės administracija; 2020-02-26 Tauragės rajono savivaldybės vandens tiekimo ir nuotekų tvarkymo infrastruktūros plėtros specialiojo plano koregavimo planas Nr. 1-91</b>

Įregistravimo data:

2022-10-18

Žemės sklypo plotas, patenkantis į Teritoriją:

28 kv. m, nuo 2025-06-11

11.30. Teritorijos pavadinimas:

Vandens tiekimo ir nuotekų, paviršinių nuotekų tvarkymo infrastruktūros apsaugos zonos (III skyrius, dešimtas skirsnis)

Teritorijos unikalus numeris:

100364856

Įregistravimo pagrindas:

Tauragės rajono savivaldybės administracija; 2020-02-26 Tauragės rajono savivaldybės vandens tiekimo ir nuotekų tvarkymo infrastruktūros plėtros specialiojo plano koregavimo planas Nr. 1-91

Įregistravimo data:

2022-10-17

Žemės sklypo plotas, patenkantis į Teritoriją:

194 kv. m, nuo 2025-06-11

11.31. Teritorijos pavadinimas:

Vandens tiekimo ir nuotekų, paviršinių nuotekų tvarkymo infrastruktūros apsaugos zonos (III skyrius, dešimtas skirsnis)

Teritorijos unikalus numeris:

100364935

Įregistravimo pagrindas:

Tauragės rajono savivaldybės administracija; 2020-02-26 Tauragės rajono savivaldybės vandens tiekimo ir nuotekų tvarkymo infrastruktūros plėtros specialiojo plano koregavimo planas Nr. 1-91

Įregistravimo data:

2022-10-17

Žemės sklypo plotas, patenkantis į Teritoriją:

395 kv. m, nuo 2025-06-11

11.32. Teritorijos pavadinimas:

Vandens tiekimo ir nuotekų, paviršinių nuotekų tvarkymo infrastruktūros apsaugos zonos (III skyrius, dešimtas skirsnis)

<b>Teritorijos unikalus numeris:</b>	<b>100364985</b>
<b>Įregistravimo pagrindas:</b>	<b>Tauragės rajono savivaldybės administracija; 2020-02-26 Tauragės rajono savivaldybės vandens tiekimo ir nuotekų tvarkymo infrastruktūros plėtros specialiojo plano koregavimo planas Nr. 1-91</b>
<b>Įregistravimo data:</b>	<b>2022-10-17</b>
<b>Žemės sklypo plotas, patenkantis į Teritoriją:</b>	<b>725 kv. m, nuo 2025-06-11</b>

**12. Registro pastabos ir nuorodos: įrašų nėra**

**13. Kita informacija: įrašų nėra**

**14. Informacija apie duomenų sandoriui tikslinimą: įrašų nėra**