



SKUODO RAJONO SAVIVALDYBĖS TARYBA

SPRENDIMAS

DĖL SKUODO RAJONO SAVIVALDYBĖS GYVENAMŪJŲ VIETŪVIŲ TERITORIJŲ RIBŲ NUSTATYMO, KEITIMO IR GYVENAMŪJŲ VIETŪVIŲ PANAIKINIMO

2025 m. gruodžio d. Nr. T9-
Skuodas

Vadovaudamasi Lietuvos Respublikos vietos savivaldos įstatymo 15 straipsnio 2 dalies 26 punktu, Lietuvos Respublikos teritorijos administracinių vienetų ir jų ribų įstatymo 9 straipsnio 1 pastraipa, 10 straipsniu, Lietuvos Respublikos Vyriausybės 1996 m. birželio 3 d. nutarimu Nr. 651 „Dėl Administracinių vienetų ir gyvenamųjų vietovių teritorijų ribų ir pavadinimų tvarkymo taisyklių patvirtinimo“ patvirtintų Administracinių vienetų ir gyvenamųjų vietovių teritorijų ribų ir pavadinimų tvarkymo taisyklių 28 ir 29 punktais ir atsižvelgdama į vietos gyventojų nuomonę, Skuodo rajono savivaldybės taryba n u s p r e n d ž i a:

1. Pritarti pridedamiems:

1.1. Skuodo rajono savivaldybės gyvenamųjų vietovių teritorijų ribų nustatymo planui.

1.2. Aiškinamajam raštui „Dėl siūlymo Lietuvos Respublikos Vyriausybei priimti sprendimą nustatyti ir pakeisti Skuodo rajono savivaldybės teritorijoje esančių gyvenamųjų vietovių teritorijų ribas ir panaikinti gyvenamąsias vietas“.

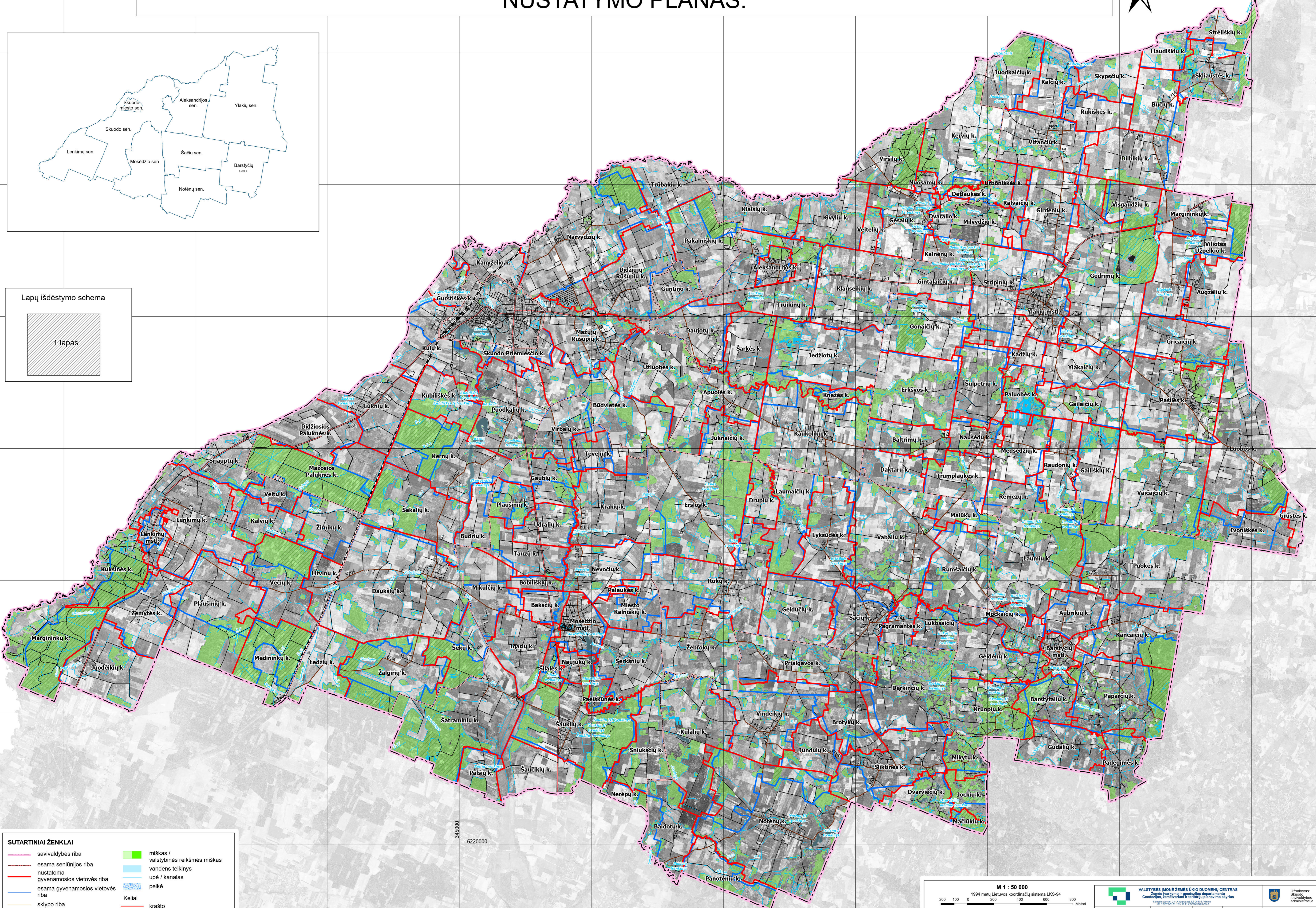
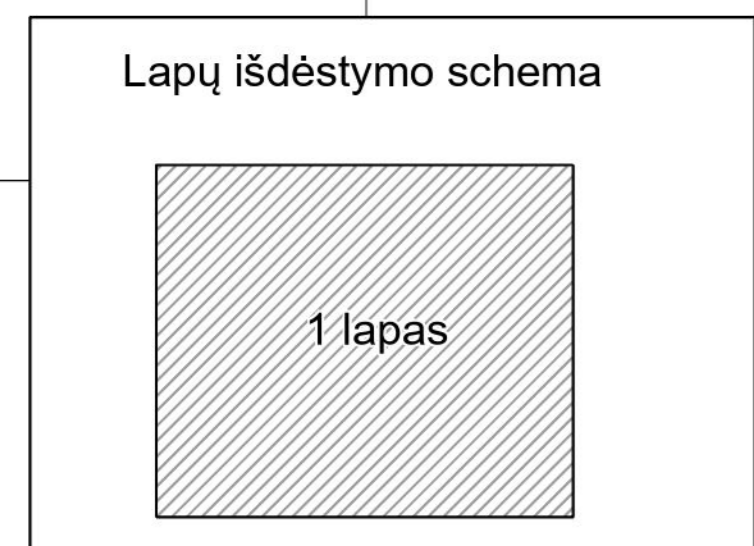
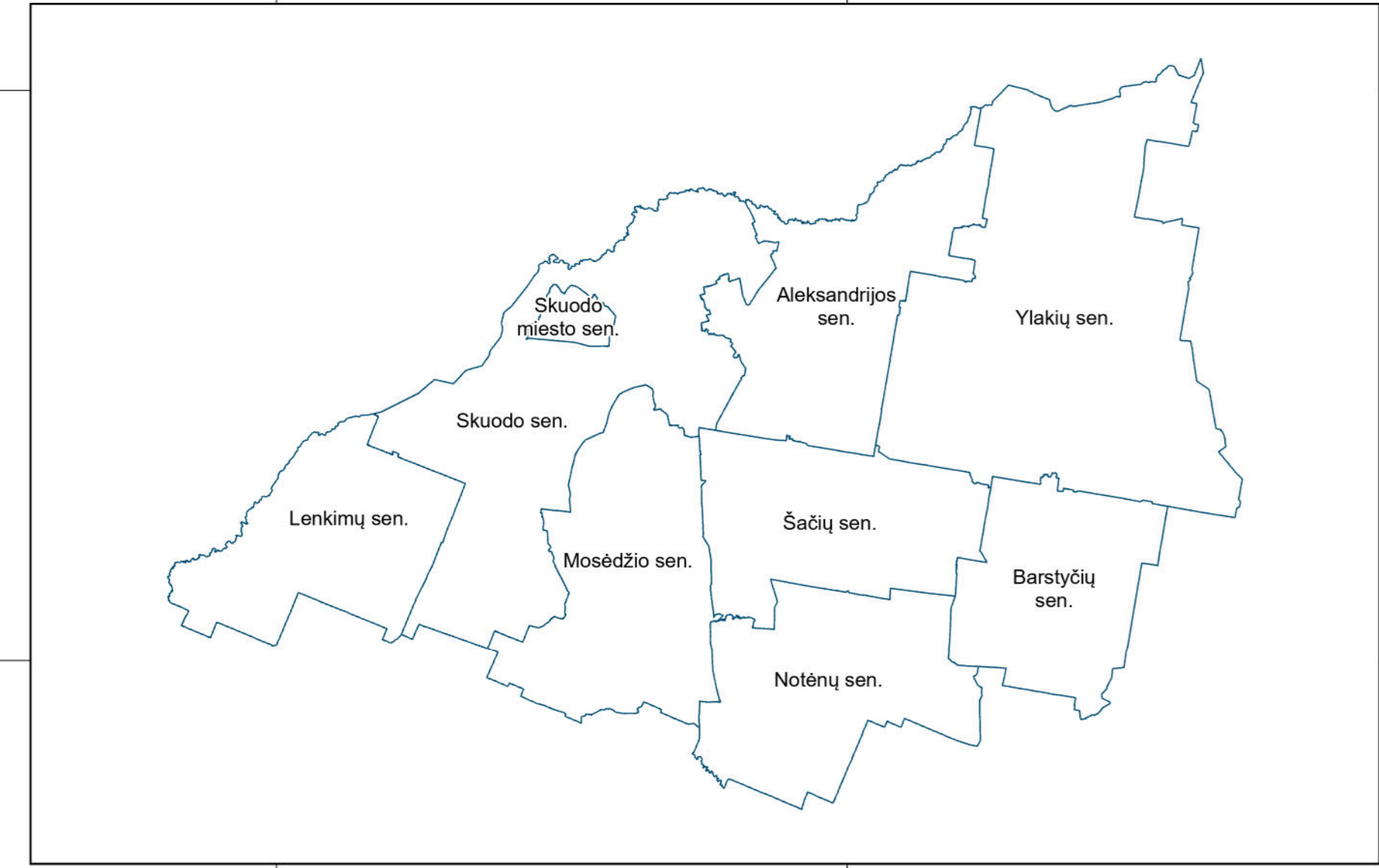
2. Siūlyti Lietuvos Respublikos Vyriausybei nustatyti ir pakeisti Skuodo rajono savivaldybės teritorijoje esančių gyvenamųjų vietovių teritorijų ribas ir panaikinti gyvenamąsias vietas pagal Skuodo rajono savivaldybės gyvenamųjų vietovių teritorijų ribų nustatymo planą.

3. Nurodyti, kad šis sprendimas gali būti skundžiamas Lietuvos Respublikos administracinių bylų teisenos įstatymo nustatyta tvarka Lietuvos administracinių ginčų komisijos Klaipėdos skyriui (J. Janonio g. 24, Klaipėda) arba Regionų administracinio teismo Klaipėdos rūmams (Galinio Pylimo g. 9, Klaipėda) per vieną mėnesį nuo šio teisės akto paskelbimo arba įteikimo suinteresuotam asmeniui dienos.

Savivaldybės meras

Stasys Gutautas

SKUODO RAJONO SAVIVALDYBĖS GYVENAMŪJŲ VIETŲVIŲ TERITORIJŲ RIBŲ NUSTATYMO PLANAS.



SUTARTINIAI ŽENKLAI

	savivaldybės riba		miškas / vaistytinės reikšmės miškas
	esama senūnijos riba		vandens telkinys
	nustatoma gyvenamosios vietovės riba		upė / kanalas
	esama gyvenamosios vietovės riba		pelkė
	sklypo riba		Kelias
	gyvenamosios vietovės pavadinimas		krašto rajoninis vietinis
			geležinkelis

M 1 : 50 000

1994 metų Lietuvos koordinatų sistema LKS-94

KARTOGRAFINIS PAVIRŠIUS
Geografinis pagrindo duomenys
© Lietuvos Respublikos aplinkos ministerija, 2015
Lietuvos Respublikos kartografinis M 1:50 000 skalės duomenų vektorinis duomenų rinkinys (ORTO LIT)
© Nacionalinė žemėlapių ir kartografinių duomenų tarnyba, 2013

DUOMENŲ ŠALTINIAI
Lietuvos Respublikos mokyklinio ir universitetinio kartografinio duomenų © Lietuvos Respublikos aplinkos ministerija, 2015
Lietuvos Respublikos mokyklinio ir universitetinio kartografinio duomenų © Lietuvos Respublikos aplinkos ministerija, 2015
Aplinkos registro duomenys © VĮ Regijų centras, 2015

	VALSTYBĖS ĮMONĖ ŽEMĖS ŪKIO DUOMENŲ CENTRAS Žemės tvarkymo ir geografinio departamento Geodezijos, kartografinės ir teritorijų planavimo skyriaus		Užtikrinimas: Skuodos savivaldybės administracija
Pareigos	Vardas pavardė	Kvalifikacijos paž. Nr.	Data
Skyriaus vadovas	Saulius Mironavičius	28-29-43 28-FIP-375	2025-10-06
Projektų vadovė	Aina Dubikaitienė		
Specialistas	Audrus Jakubovičius		
Skuodos rajono savivaldybės Alekandrijos, Barstyčių, Ylakių, Lenkimų, Mosėdžio, Nėrių, Skuodos, Šačių seniūnijos			Sutartis: SSF-28/R5-115 Lapas / lapų 1 / 11

PRITARTA

Skuodo rajono savivaldybės tarybos

2025 m. gruodžio d. sprendimu Nr. T9-

SKUODO RAJONO SAVIVALDYBĖS TARYBOS AIŠKINAMASIS RAŠTAS

„DĖL SIŪLYMO LIETUVOS RESPUBLIKOS VYRIAUSYBEI PRIIMTI SPRENDIMĄ NUSTATYTI IR PAKEISTI SKUODO RAJONO SAVIVALDYBĖS TERITORIJOJE ESANČIŲ GYVENAMŪJŲ VIETŲ TERITORIJŲ RIBAS IR PANAIKINTI GYVENAMĄSIAS VIETOVES“

Pagrindinė priežastis, dėl kurios siekiama pakeisti ir naujai nustatyti Skuodo rajono savivaldybės teritorijoje esančių gyvenamųjų vietovių teritorijų ribas – daugumos gyvenamųjų vietovių ribos (išskyrus Skuodo miesto) yra nepatvirtintos (sąlyginės) ir netikslios, todėl tampa sudėtingi, o kartais ir neišsprendžiami nekilnojamojo turto, žemės sklypų ribų formavimo, teritorijų planavimo, infrastruktūros vystymo ir kiti uždaviniai. Dėl šių priežasčių nekilnojamojo turto savininkai negali laisvai disponuoti savo turto, daug sunkumų patiria potencialūs investuotojai, projektuotojai, planavimo darbus organizuojantys Savivaldybės administracijos darbuotojai. Be to, dabartinės daugumos gyvenamųjų vietovių teritorijų ribos neatitinka aktualių teisės aktų, tokių kaip Nekilnojamojo turto kadastro įstatymas, Administracinių vienetų ir jų ribų įstatymas, Teritorijų planavimo įstatymas.

Skuodo rajono savivaldybės teritorijos gyvenamųjų vietovių teritorijų ribų nustatymo ir keitimo plano projektas (toliau – Projektas) parengtas vadovaujantis Lietuvos Respublikos Vyriausybės 1996 m. birželio 3 d. nutarimu Nr. 651 „Dėl Administracinių vienetų ir gyvenamųjų vietovių teritorijos ribų ir pavadinimų tvarkymo taisyklių patvirtinimo“ patvirtintomis Administracinių vienetų ir gyvenamųjų vietovių teritorijų ribų ir pavadinimų tvarkymo taisyklėmis (toliau – Taisyklės). Rengiant Projektą buvo įvertinta esama padėtis, atlikta esamų ribų analizė.

Nustatyta, kad esamos Skuodo rajono savivaldybės gyvenamųjų vietovių teritorijų ribos nesutampa su hidrologiniais objektais, t. y. upėmis, melioracijos grioviais, komunikacinėmis linijomis (geležinkeliais, valstybinės ar vietinės reikšmės keliais), nesutampa su kitais natūraliais ar dirbtiniais nekilnojamojo turto objektais, žemės sklypų ribomis, kaip to reikalauja Taisyklės. Pagrindinės priežastys, dėl kurių atsiranda poreikis keisti ar formuoti gyvenamųjų vietovių teritorijų ribas, yra:

1. Adresų suteikimo poreikis nesuformuotiems žemės sklypams.
2. Gyvenamųjų vietovių, neturinčių registruotų žemės sklypų su adresais, panaikinimas ir jų priskyrimas (prijungimas) gretimoms teritorijoms.
3. Nepatogus nekilnojamojo turto valdymas.
4. Teritorijos yra nepriskirtos jokiai gyvenamajai vietai.
5. Sunkumai gyventojams deklaruojant savo gyvenamąją vietą.
6. Problemos, susijusios su adresų suteikimu.
7. Gyvenamųjų vietovių ribų ir seniūnijų išorinių ribų nesutapimai.
8. Poreikis pritaikyti ribas atsižvelgiant į esamus ir naujai suformuotus žemės sklypus.

Projektas rengtas remiantis valstybės įmonės Registrų centro pateiktais duomenimis (sąlyginėmis gyvenamųjų vietovių ir seniūnijų teritorijų ribomis bei žemės sklypų kadastro duomenimis), taip pat Nekilnojamojo turto registre įregistruotais adresais ir žemės sklypų ribomis. Planuose pažymėtos esamos gyvenamųjų vietovių ribos, pagal kurias nustatyti žemės sklypų adresai ir suformuoti pirminiai sprendiniai.

Organizuotos konsultacijos su vietos gyventojais, seniūnijų ir bendruomenių atstovais. Vykdyta apklausa nuo 2024 m. liepos 15 d. iki 2024 m. rugsėjo 16 d. (2 mėnesiai). Vietos gyventojams sudarytos sąlygos susipažinti su parengtais gyvenamųjų vietovių planais, kurie

paviešinti seniūnijų patalpų skelbimų lentose. Gyventojai apklausoje dalyvavo gana pasyviai. Atsižvelgdami į tai, seniūnijų seniūnai ir specialistai vyko pas gyventojus paaiškinti esamą situaciją. Gyventojai buvo supažindinti su gyvenamųjų vietovių ribų nustatymo planais, jų pakeitimais, su siūlomų kaimų teritorijų panaikinimu, juos apjungiant su gretimais kaimais, buvo paaiškintos tokių apjungimų priežastys. Įvertinus gautus gyventojų pasiūlymus, pageidavimus ir pastabas, Skuodo rajono gyvenamųjų vietovių ribos pakoreguotos.

Atsižvelgiant į atliktą analizę ir koregavimus, siūloma Skuodo rajone panaikinti Petraičių, Pakalniškių (Lenkimų seniūnija), Gandlaukės, Kusų, Burvių, Rusiškių, Giršinių, Sodalės, Kulų II kaimus, juos prijungiant prie gretimų kaimų teritorijų. Kulų I kaimui pakeisti pavadinimą į Kulų kaimas. Nustatyti naują gyvenamąją vietovę Lenkimų seniūnijoje – Lenkimų kaimą.

Skuodo rajono savivaldybės taryba, išnagrinėjusi ir pritarusi Skuodo rajono gyvenamųjų vietovių teritorijų ribų nustatymo ir keitimo planams, siūlo Lietuvos Respublikos Vyriausybei priimti sprendimą dėl Skuodo rajono savivaldybės gyvenamųjų vietovių teritorijų ribų nustatymo ir keitimo pagal pridedamus planus.

DETALŪS METADUOMENYS

Dokumento sudarytojas (-ai)	Skuodo rajono savivaldybės administracija 188751834, Vilniaus g. 13, LT-98112 Skuodas
Dokumento pavadinimas (antraštė)	Dėl Skuodo rajono savivaldybės gyvenamųjų vietovių teritorijų ribų nustatymo, keitimo ir gyvenamųjų vietovių panaikinimo
Dokumento registracijos data ir numeris	2025-12-18 Nr. T9-250
Dokumento gavimo data ir dokumento gavimo registracijos numeris	–
Dokumento specifikacijos identifikavimo žymuo	ADOC-V1.0
Parašo paskirtis	Pasirašymas
Parašą sukūrusio asmens vardas, pavardė ir pareigos	Stasys Gutautas, Savivaldybės meras
Sertifikatas išduotas	STASYS GUTAUTAS LT
Parašo sukūrimo data ir laikas	2025-12-18 15:51:57 (GMT+02:00)
Parašo formatas	XAdES-X-L
Laiko žymoje nurodytas laikas	2025-12-18 15:52:10 (GMT+02:00)
Informacija apie sertifikavimo paslaugų teikėją	EID-SK 2016, AS Sertifitseerimiskeskus EE
Sertifikato galiojimo laikas	2023-04-24 10:45:37 – 2028-04-22 23:59:59
Informacija apie būdus, naudotus metaduomenų vientisumui užtikrinti	"Registravimas" paskirties metaduomenų vientisumas užtikrintas naudojant "RCSC IssuingCA-2, VI Registru Centras - i.k. 124110246 LT" išduotą sertifikatą "DBSIS, Informatikos ir ryšių departamentas prie Lietuvos Respublikos vidaus reikalų ministerijos, i.k.188774822 LT", sertifikatas galioja nuo 2025-05-16 11:31:08 iki 2028-05-15 11:31:08
Pagrindinio dokumento priedų skaičius	2
Pagrindinio dokumento pridedamų dokumentų skaičius	–
Priedamo dokumento sudarytojas (-ai)	–
Priedamo dokumento pavadinimas (antraštė)	–
Priedamo dokumento registracijos data ir numeris	–
Programinės įrangos, kuria naudojantis sudarytas elektroninis dokumentas, pavadinimas	DBSIS, versija 3.5.85.4
Informacija apie elektroninio dokumento ir elektroninio (-ių) parašo (-ų) tikrinimą (tikrinimo data)	Atitinka specifikacijos keliamus reikalavimus. Visi dokumente esantys elektroniniai parašai galioja (2026-01-05 09:15:50)
Paieškos nuoroda	–
Papildomi metaduomenys	Nuorašą suformavo 2026-01-05 09:15:50 DBSIS