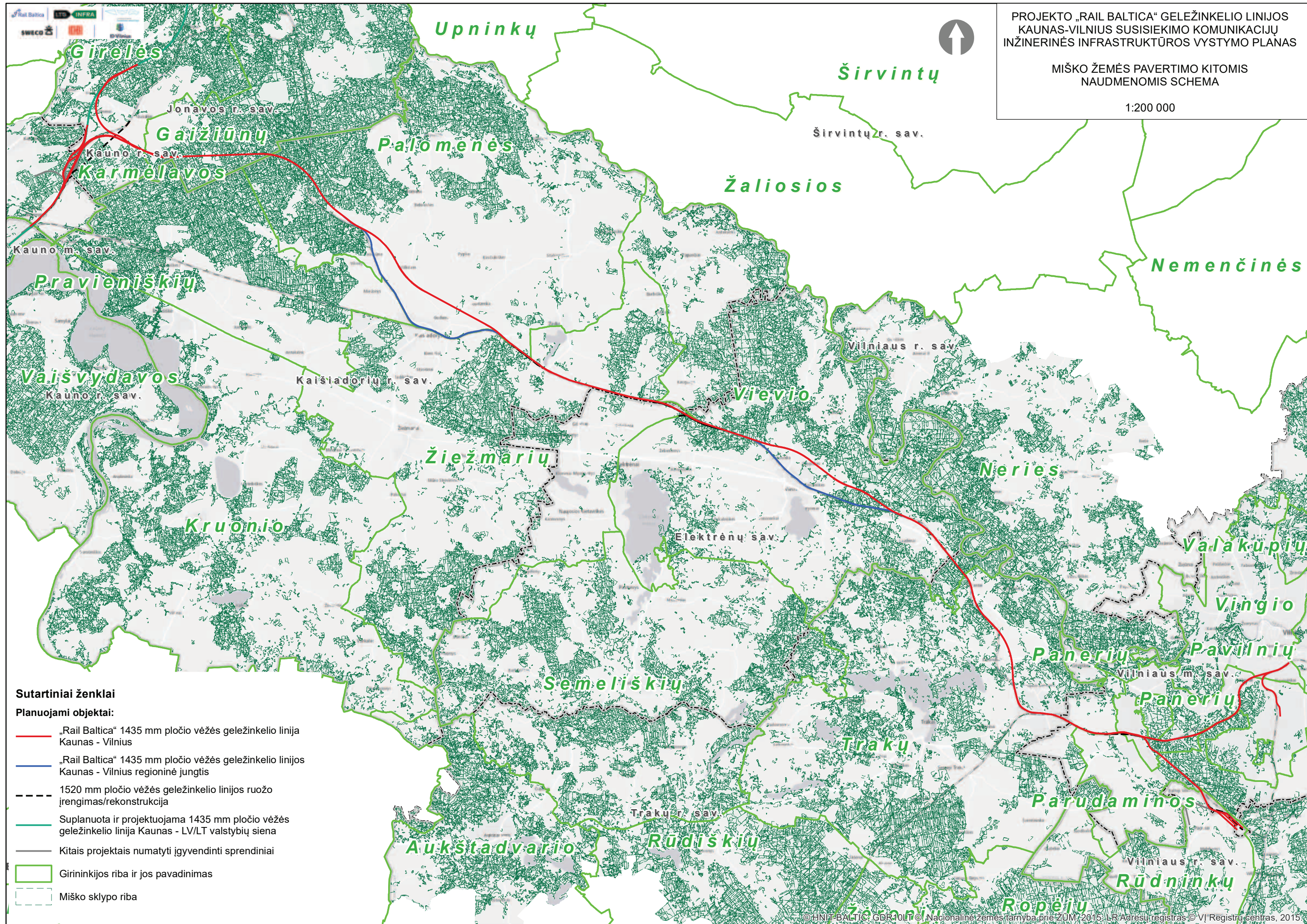
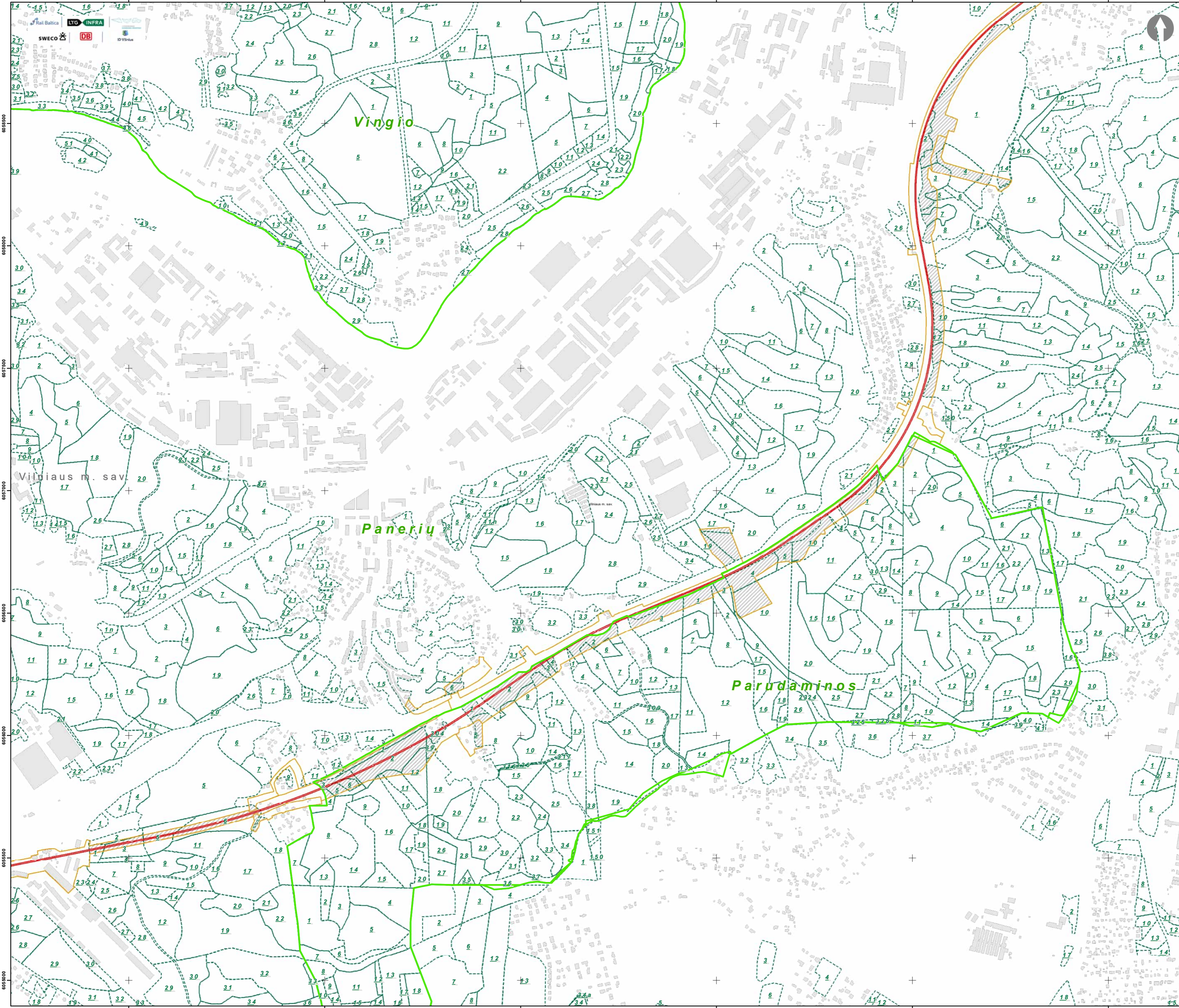
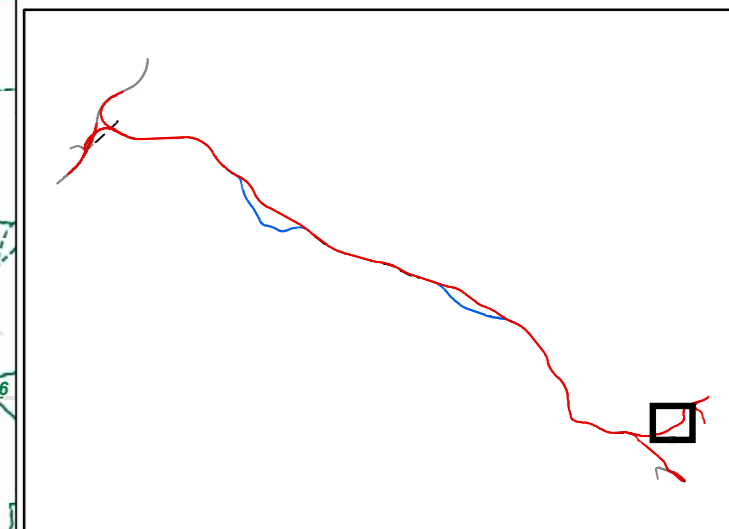


# MIŠKŲ ŽEMĖS PAVERTIMO KITOMIS NAUDMENOMIS SCHEMA

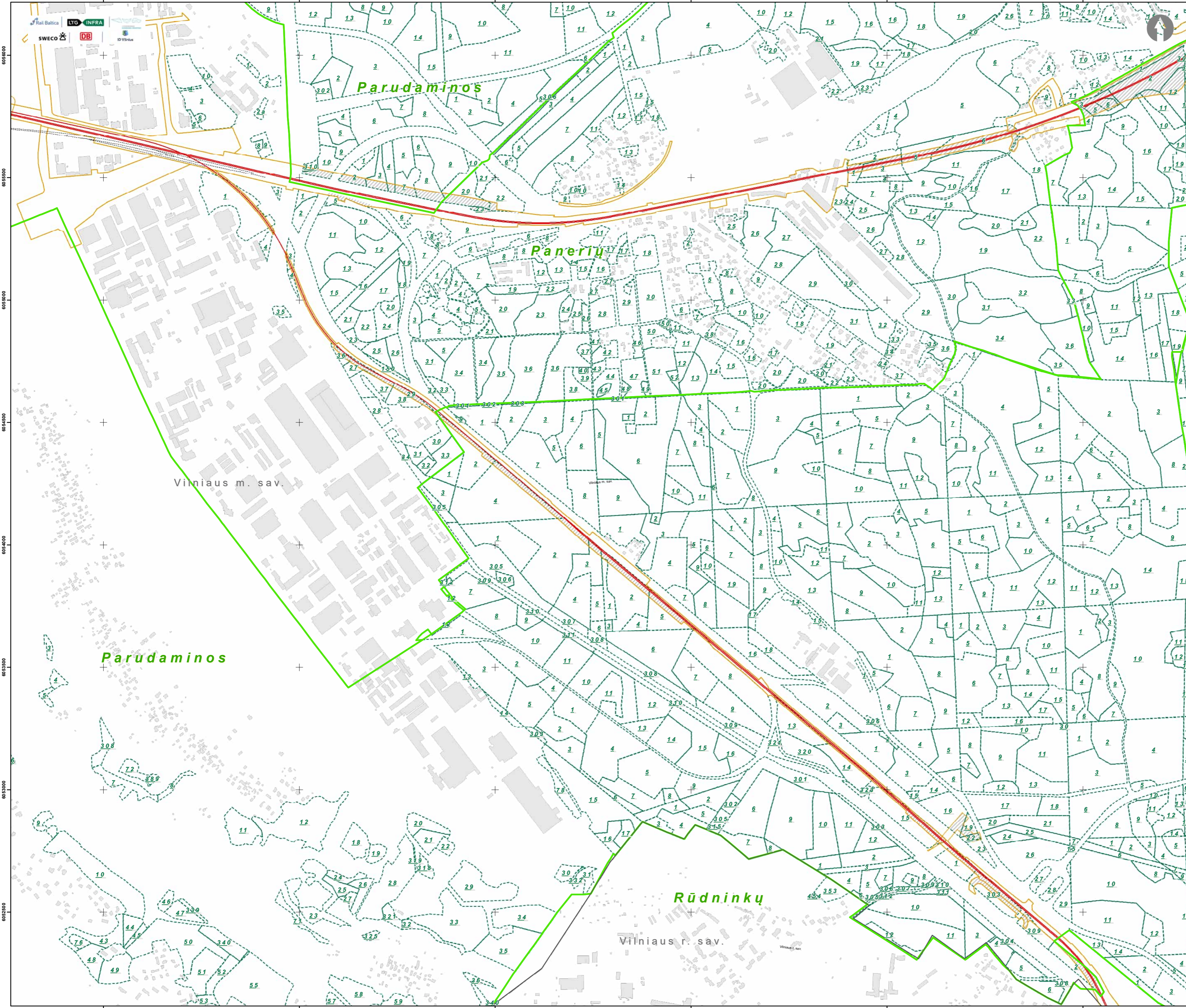
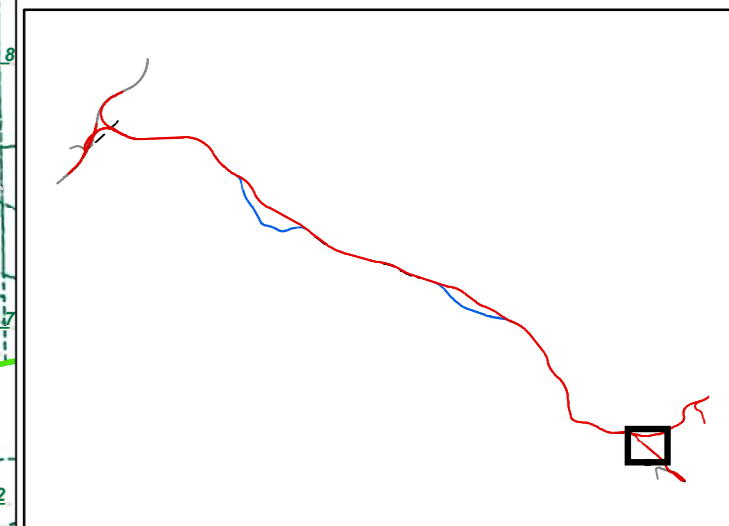
## M 1:200 000 / 1:10 0000

Projekto „Rail Baltica“ geležinkelio linijos  
Kaunas–Vilnius susisiekimo komunikacijų  
inžinerinės infrastruktūros vystymo plano  
7 priedas

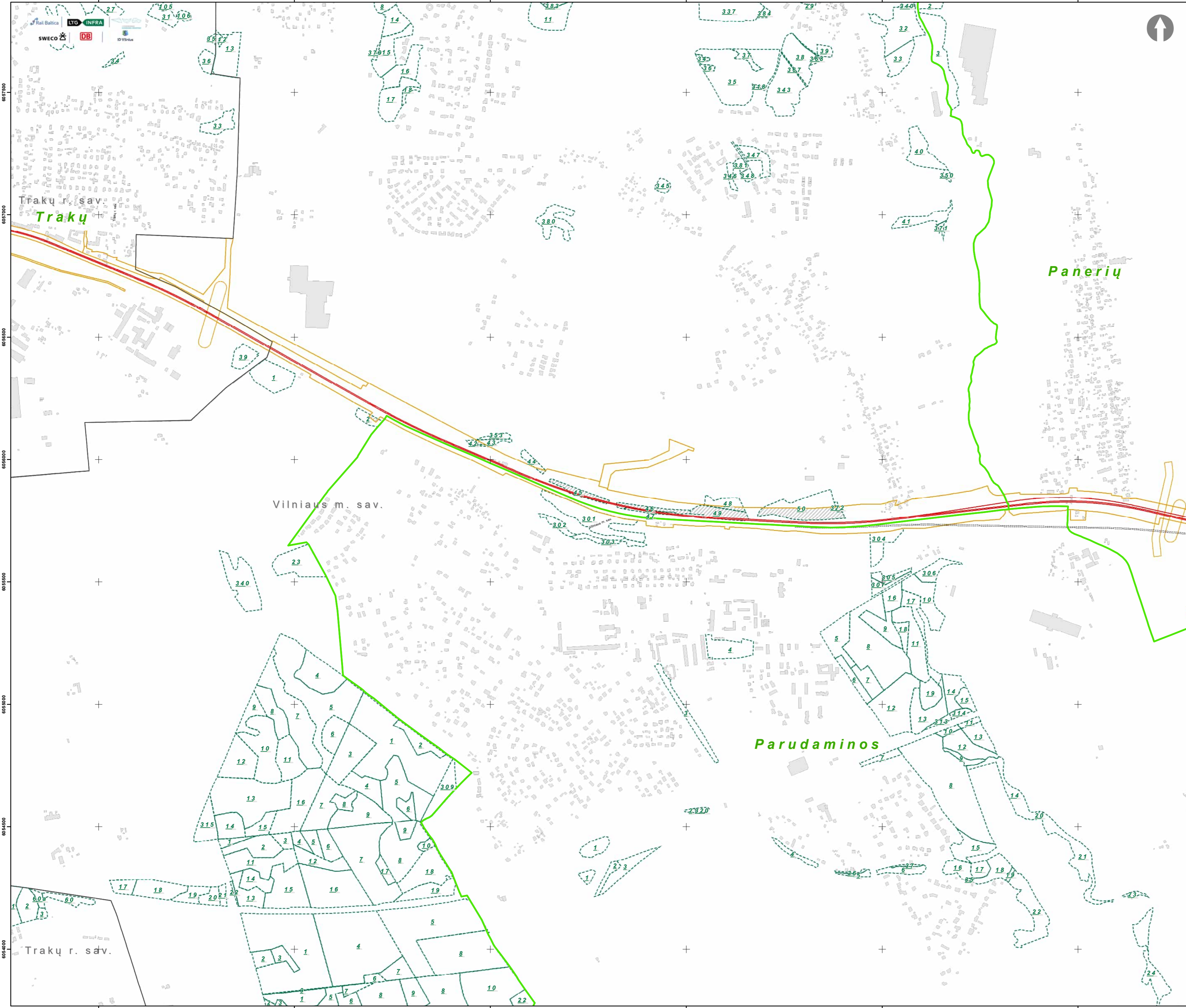
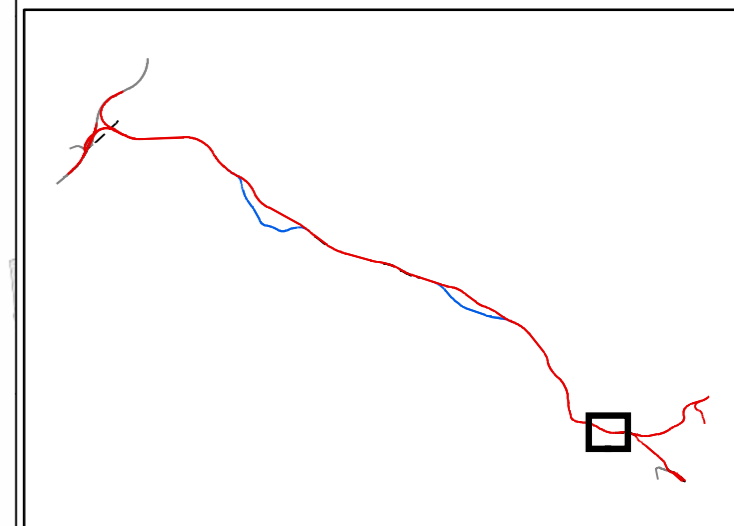




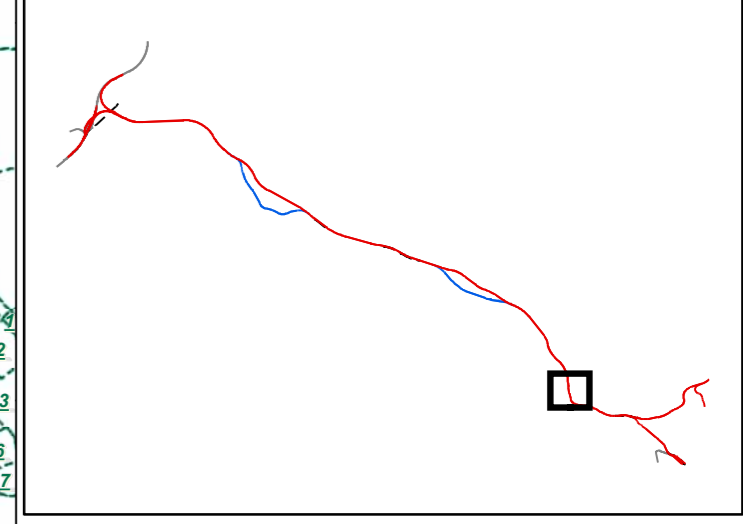
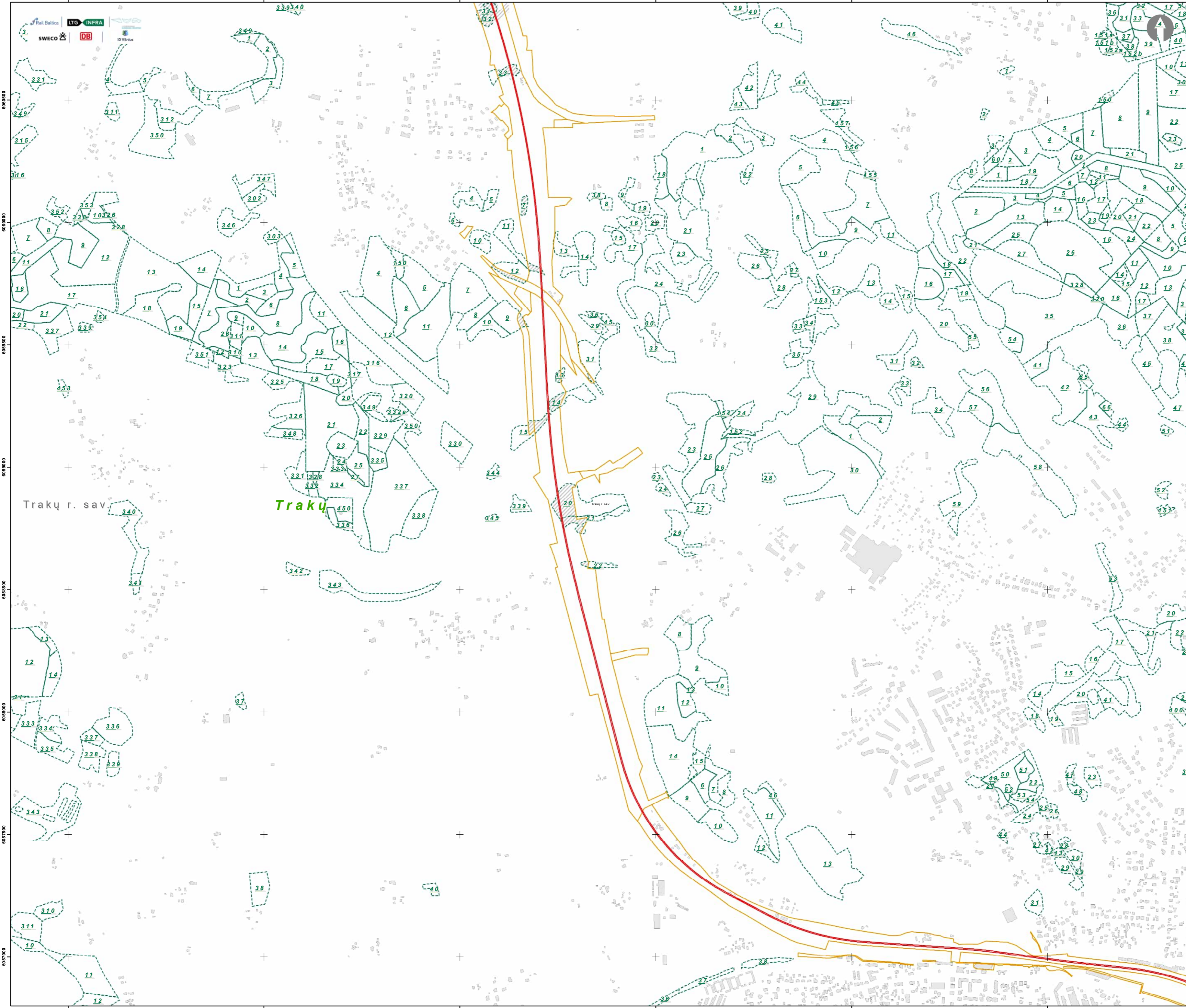
- Sutartiniai ženklai**
- Planuojami objektai:**
- „Rail Baltica“ 1435 mm pločio vėžės geležinkelio linija  
Kaunas - Vilnius
  - „Rail Baltica“ 1435 mm pločio vėžės geležinkelio  
linijos Kaunas - Vilnius regioninė jungtis
  - 1520 mm pločio vėžės geležinkelio linijos ruožo  
įrengimas/rekonstrukcija
  - Kitais projektais numatyti įgyvendinti sprendiniai
  - Inžinerinės infrastruktūros teritorija
  - Girininkijos riba
  - Miško sklypo riba ir jo numeris
  - Miško sklypo plotas paverčiamas kitomis  
naudmenomis



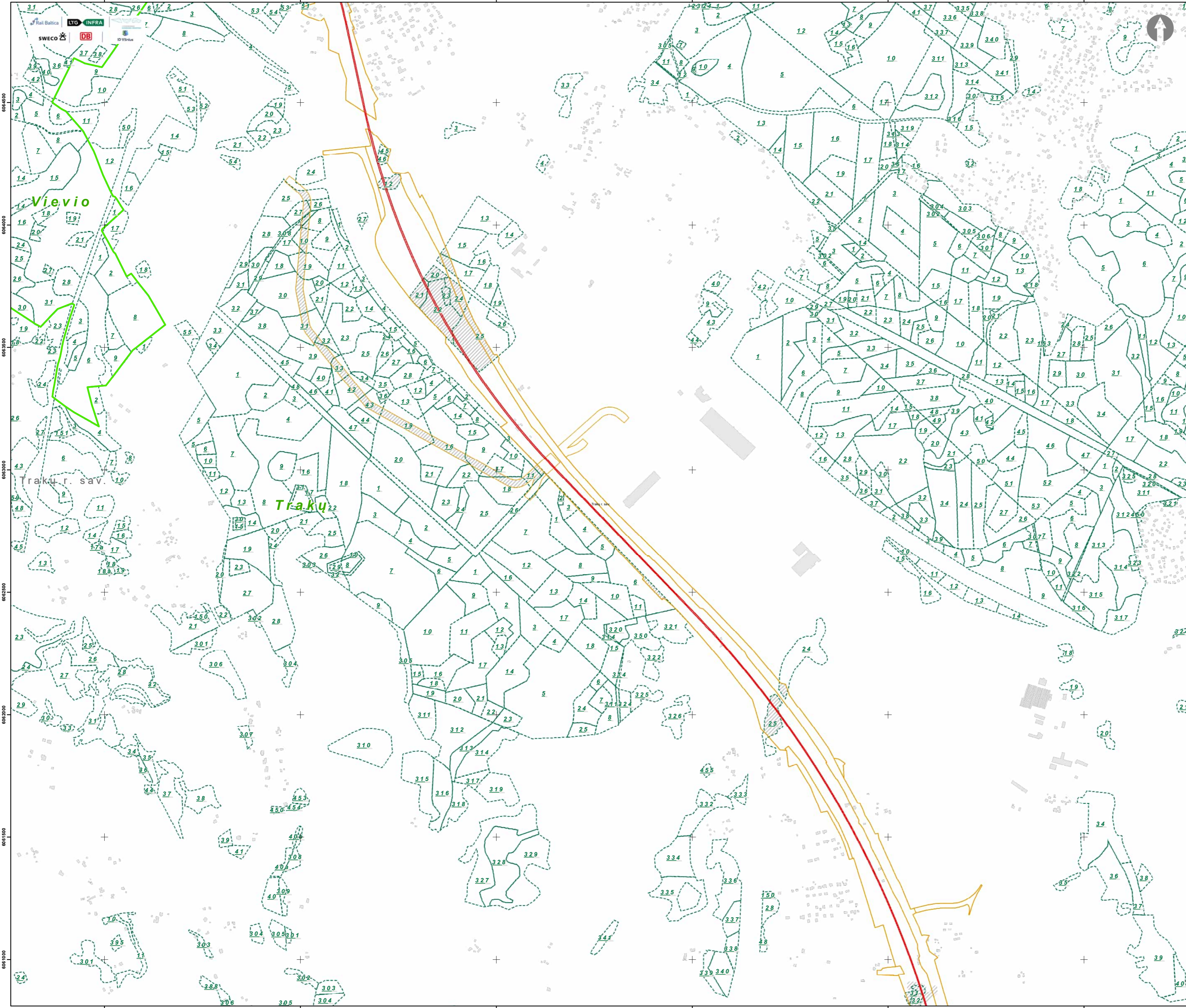
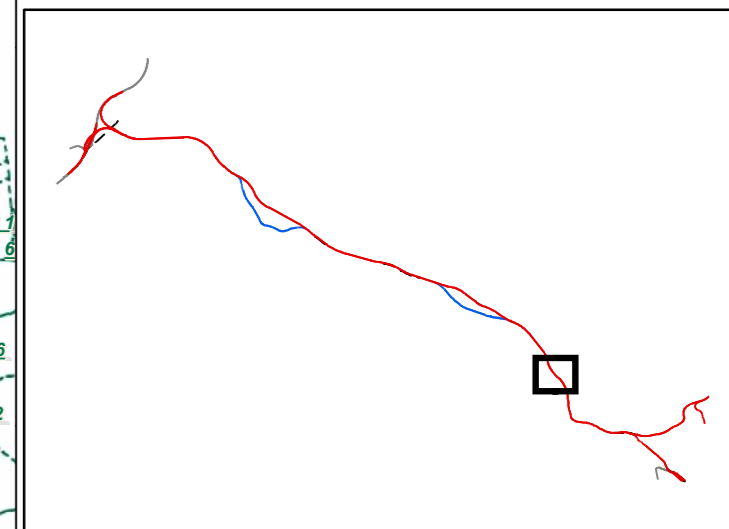
- Sutartiniai ženklai**
- Planuojami objektai:**
- „Rail Baltica“ 1435 mm pločio vėžės geležinkelio linija Kaunas - Vilnius
  - „Rail Baltica“ 1435 mm pločio vėžės geležinkelio linijos Kaunas - Vilnius regioninė jungtis
  - 1520 mm pločio vėžės geležinkelio linijos ruožo įrengimas/rekonstrukcija
  - Kitais projektais numatyti įgyvendinti sprendiniai
  - Inžinerinės infrastruktūros teritorija
  - Girininkijos riba
  - Miško sklypo riba ir jo numeris
  - Miško sklypo plotas paverčiamas kitomis naudmenomis



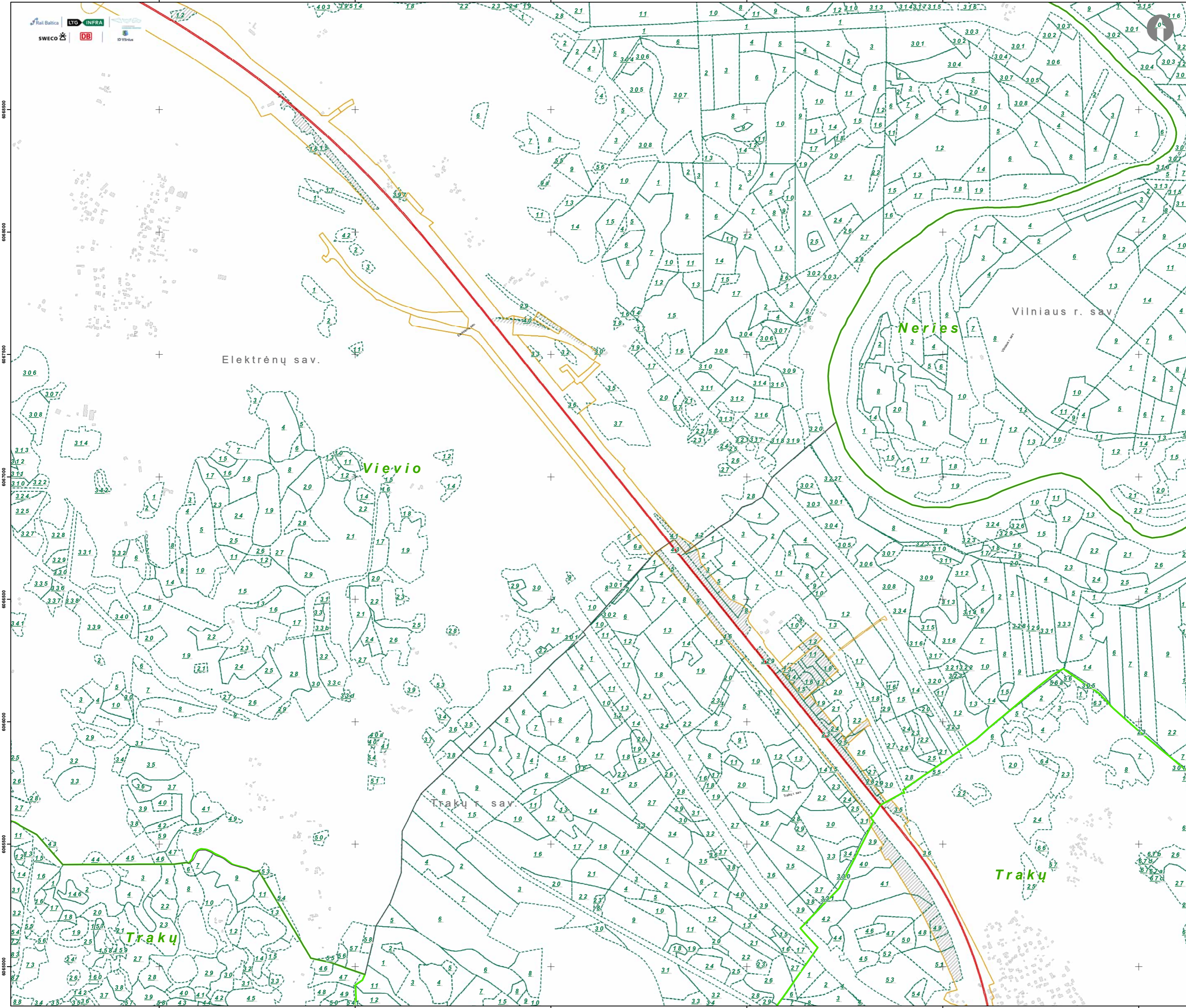
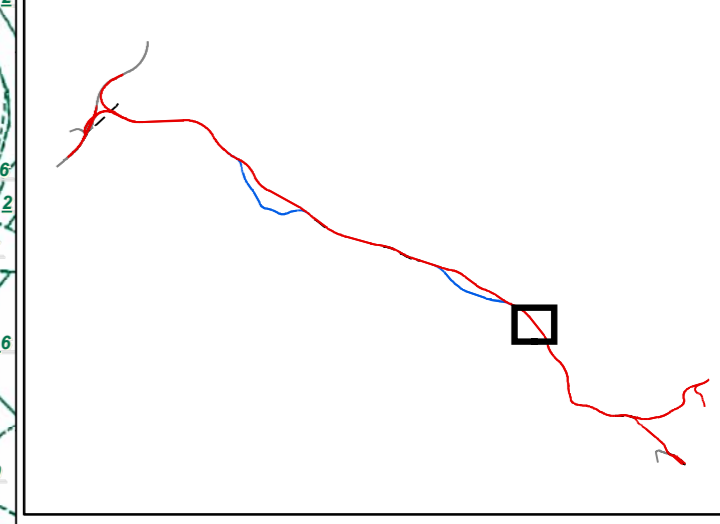
- Sutartiniai ženklai**
- Planuojami objektai:**
- „Rail Baltica“ 1435 mm pločio vėžės geležinkelio linija Kaunas - Vilnius
  - „Rail Baltica“ 1435 mm pločio vėžės geležinkelio linijos Kaunas - Vilnius regioninė jungtis
  - 1520 mm pločio vėžės geležinkelio linijos ruožo įrengimas/rekonstrukcija
  - Kitais projektais numatyti įgyvendinti sprendiniai
  - Inžinerinės infrastruktūros teritorija
  - Girininkijos riba
  - Miško sklypo riba ir jo numeris
  - Miško sklypo plotas paverčiamas kitomis naudmenomis



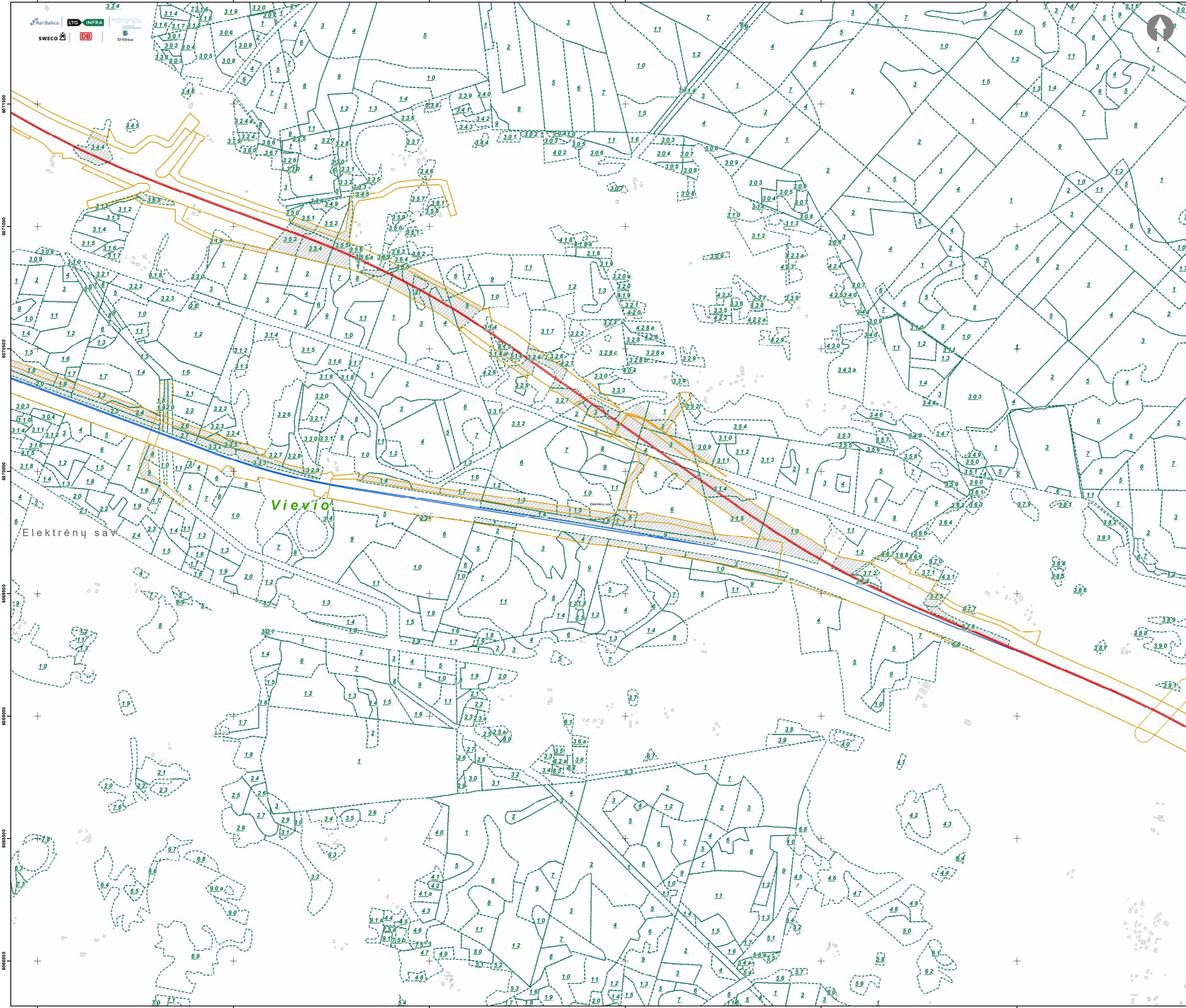
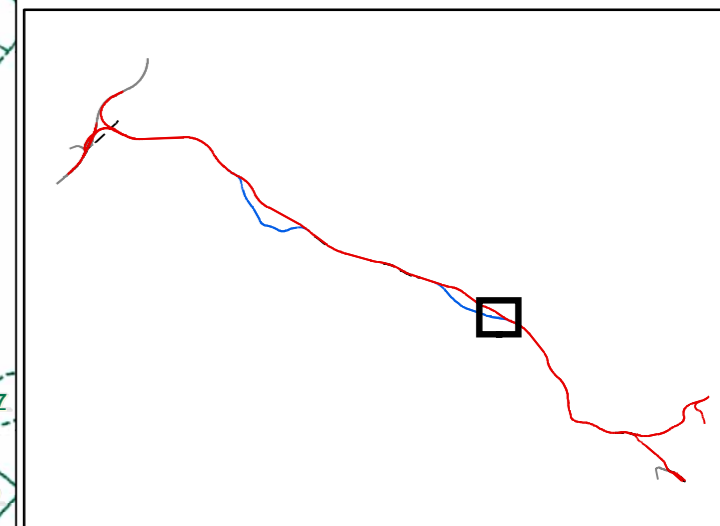
- Sutartiniai ženklai**
- Planuojami objektai:**
- „Rail Baltica“ 1435 mm pločio vėžės geležinkelio linija Kaunas - Vilnius
  - „Rail Baltica“ 1435 mm pločio vėžės geležinkelio linijos Kaunas - Vilnius regioninė jungtis
  - - - - - 1520 mm pločio vėžės geležinkelio linijos ruožo įrengimas/rekonstrukcija
  - Kitais projektais numatyti įgyvendinti sprendiniai
  - Inžinerinės infrastruktūros teritorija
  - Girininkijos riba
  - Miško sklypo riba ir jo numeris
  - Miško sklypo plotas paverčiamas kitomis naudmenomis



- Sutartiniai ženklai**
- Planuojami objektai:**
- „Rail Baltica“ 1435 mm pločio vėžės geležinkelio linija Kaunas - Vilnius
  - „Rail Baltica“ 1435 mm pločio vėžės geležinkelio linijos Kaunas - Vilnius regioninė jungtis
  - 1520 mm pločio vėžės geležinkelio linijos ruožo įrengimas/rekonstrukcija
  - Kitais projektais numatyti įgyvendinti sprendiniai
  - Inžinerinės infrastruktūros teritorija
  - Girininkijos riba
  - Miško sklypo riba ir jo numeris
  - Miško sklypo plotas paverčiamas kitomis naudmenomis



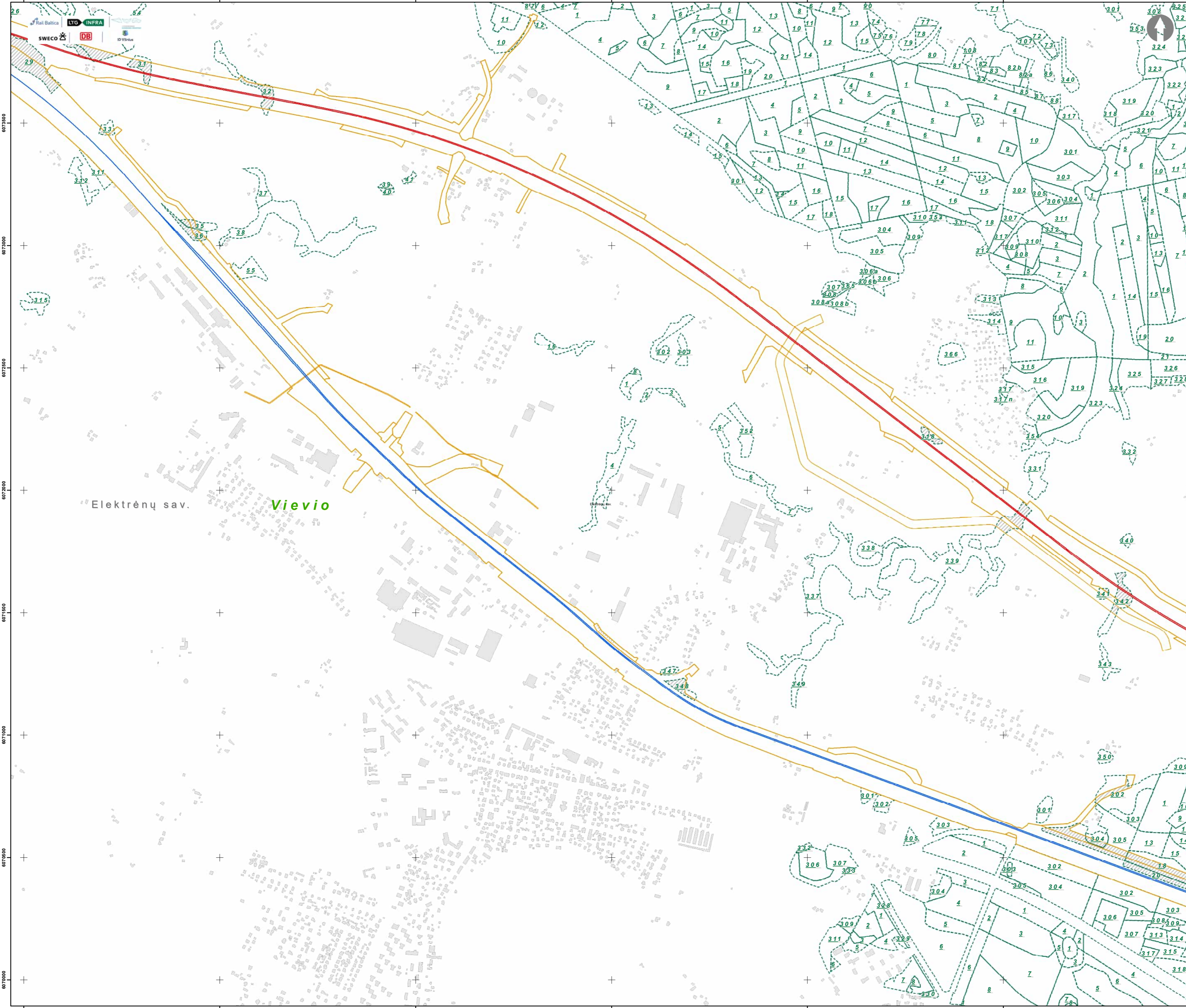
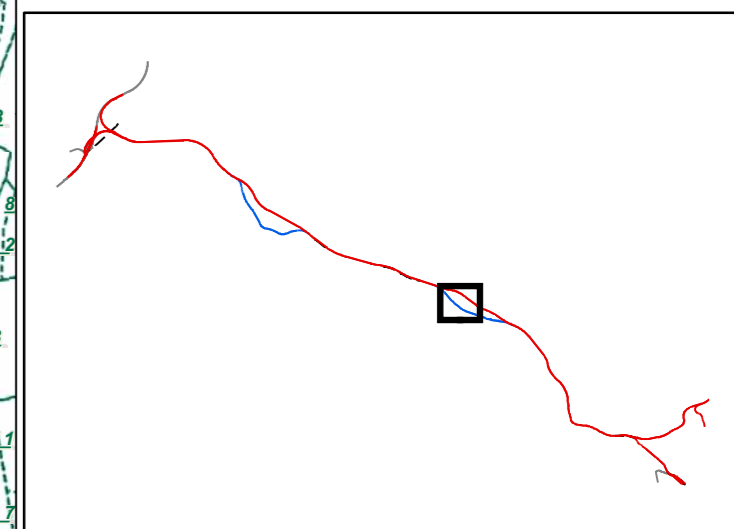
- Sutartiniai ženklai**
- Planuojami objektai:**
- „Rail Baltica“ 1435 mm pločio vėžės geležinkelio linija Kaunas - Vilnius
  - „Rail Baltica“ 1435 mm pločio vėžės geležinkelio linijos Kaunas - Vilnius regioninė jungtis
  - 1520 mm pločio vėžės geležinkelio linijos ruožo įrengimas/rekonstrukcija
  - Kitais projektais numatyti įgyvendinti sprendiniai
  - Inžinerinės infrastruktūros teritorija
  - Girininkijos riba
  - Miško sklypo riba ir jo numeris
  - Miško sklypo plotas paverčiamas kitomis naudmenomis



Viewio

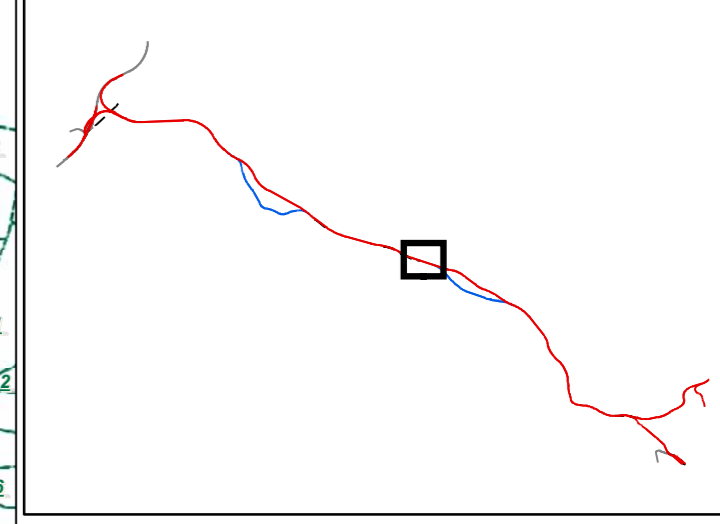
Elektrėnų sav.

- Sutartiniai ženklai**
- Planuojami objektai:**
- „Rail Baltica“ 1435 mm pločio vėžės geležinkelio linija Kaunas - Vilnius
  - „Rail Baltica“ 1435 mm pločio vėžės geležinkelio linijos Kaunas - Vilnius regioninė jungtis
  - 1520 mm pločio vėžės geležinkelio linijos ruožo įrengimas/rekonstrukcija
  - Kitais projektais numatyti įgyvendinti sprendiniai
  - Inžinerinės infrastruktūros teritorija
  - Girininkijos riba
  - Miško sklypo riba ir jo numeris
  - Miško sklypo plotas paverčiamas kitomis naudmenomis

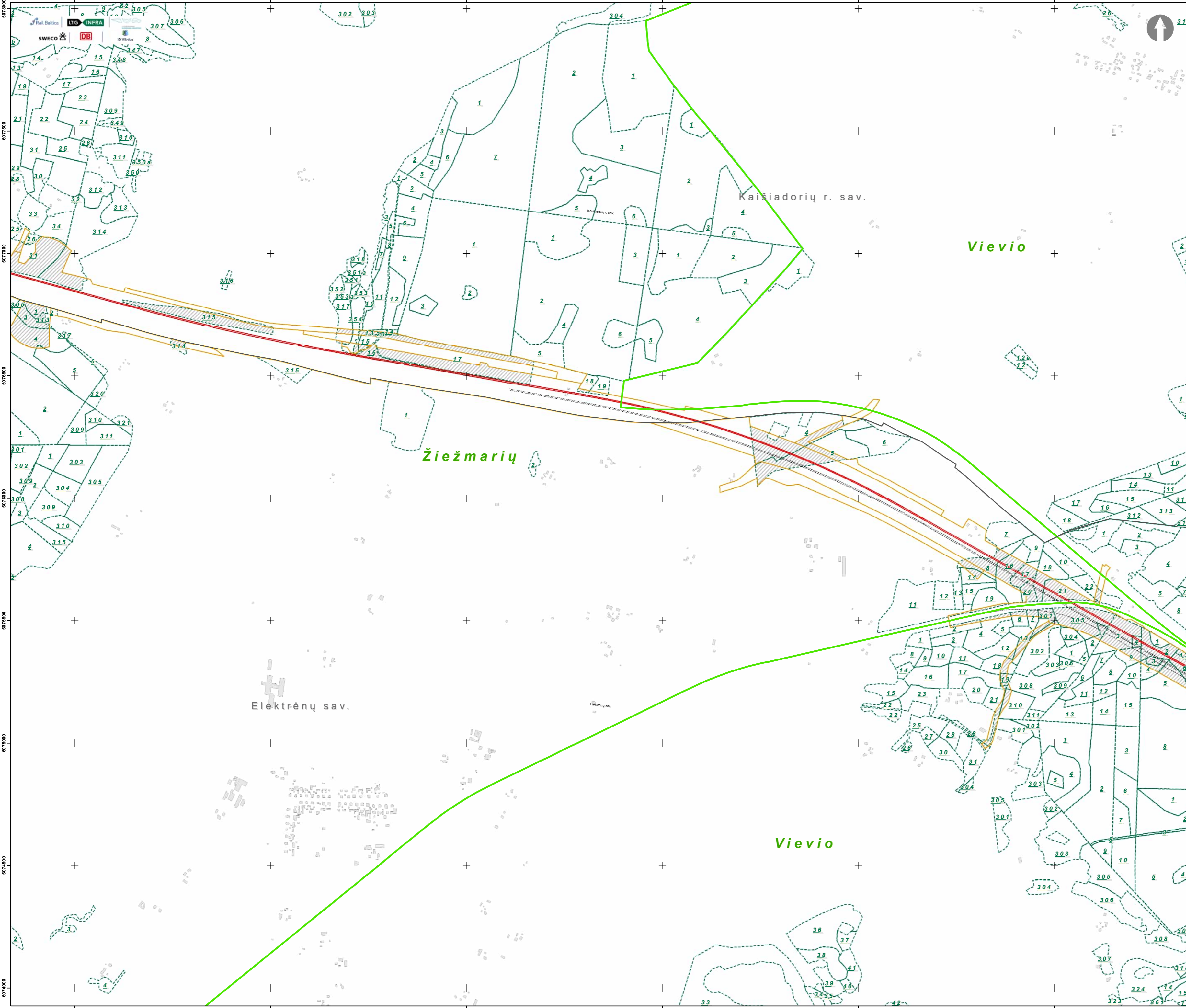
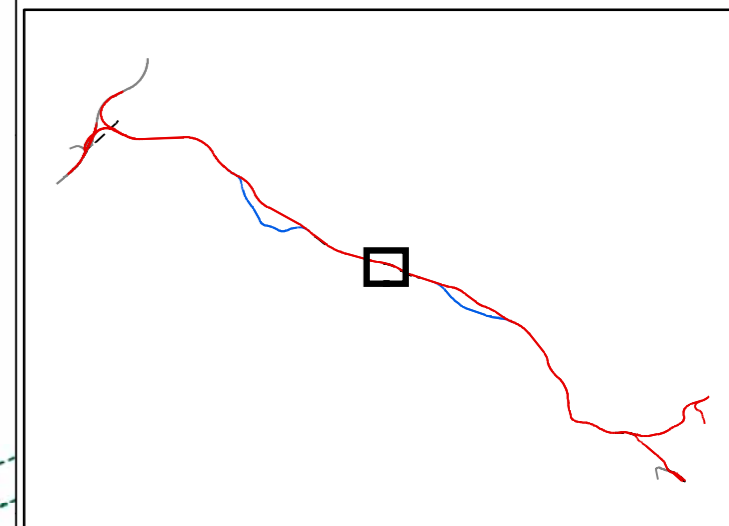


Elektrėnų sav. Vievio

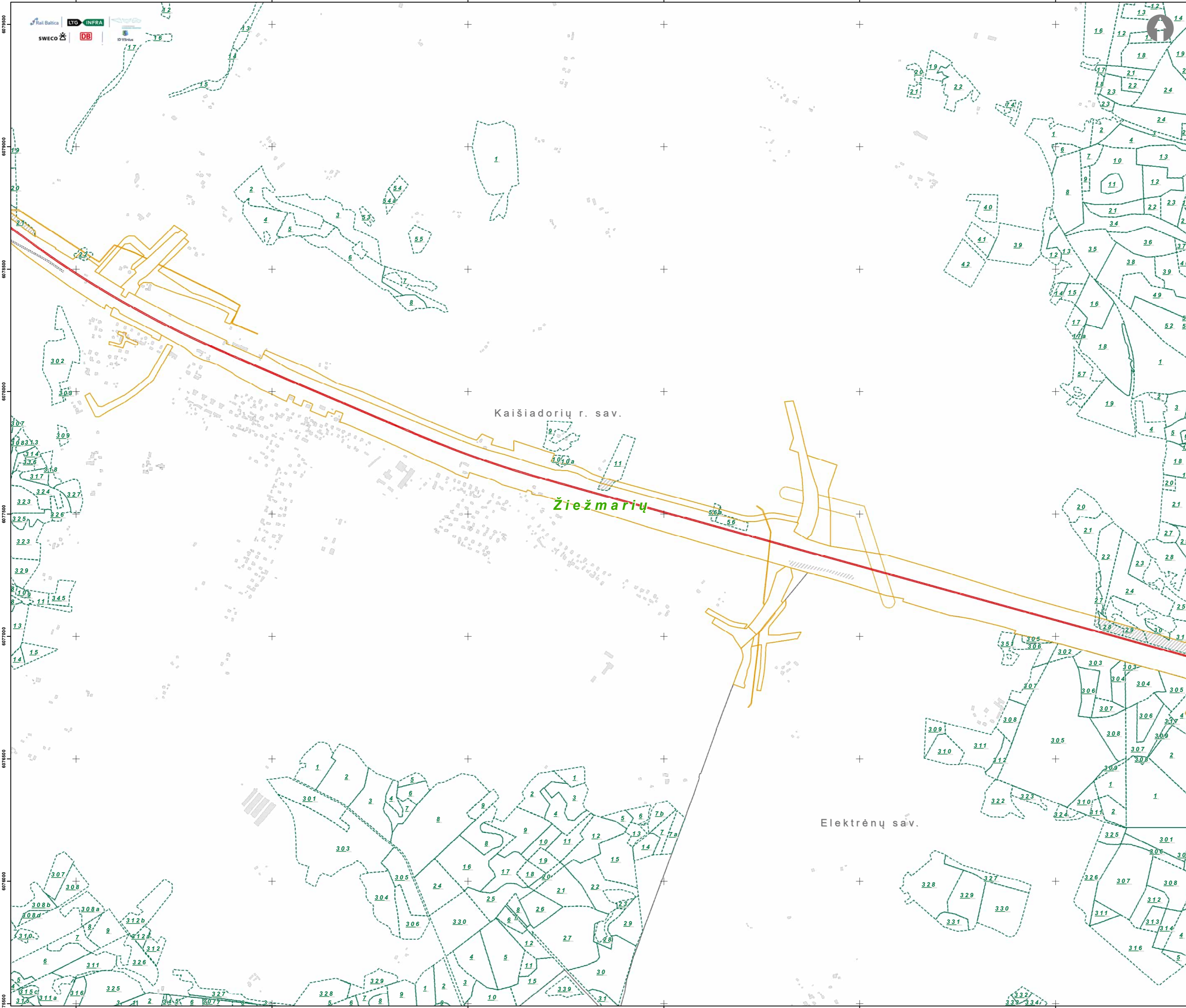
- Sutartiniai ženklai**
- Planuojami objektai:**
- „Rail Baltica“ 1435 mm pločio vėžės geležinkelio linija Kaunas - Vilnius
  - „Rail Baltica“ 1435 mm pločio vėžės geležinkelio linijos Kaunas - Vilnius regioninė jungtis
  - 1520 mm pločio vėžės geležinkelio linijos ruožo įrengimas/rekonstrukcija
  - Kitais projektais numatyti įgyvendinti sprendiniai
  - Inžinerinės infrastruktūros teritorija
  - Girininkijos riba
  - Miško sklypo riba ir jo numeris
  - Miško sklypo plotas paverčiamas kitomis naudmenomis



- Sutartiniai ženklai**
- Planuojami objektai:**
- „Rail Baltica“ 1435 mm pločio vėžės geležinkelio linija Kaunas - Vilnius
  - „Rail Baltica“ 1435 mm pločio vėžės geležinkelio linijos Kaunas - Vilnius regioninė jungtis
  - 1520 mm pločio vėžės geležinkelio linijos ruožo įrengimas/rekonstrukcija
  - Kitais projektais numatyti įgyvendinti sprendiniai
  - Inžinerinės infrastruktūros teritorija
  - Girininkijos riba
  - Miško sklypo riba ir jo numeris
  - Miško sklypo plotas paverčiamas kitomis naudmenomis

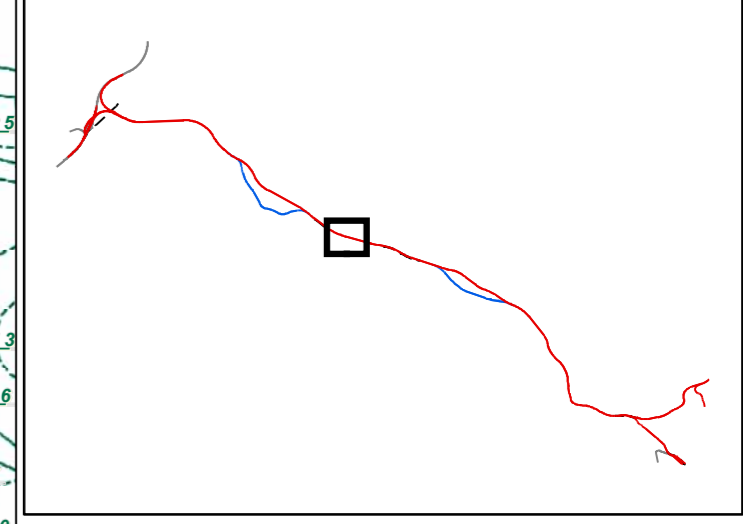


- Sutartiniai ženklai**
- Planuojami objektai:**
- „Rail Baltica“ 1435 mm pločio vėžės geležinkelio linija Kaunas - Vilnius
  - „Rail Baltica“ 1435 mm pločio vėžės geležinkelio linijos Kaunas - Vilnius regioninė jungtis
  - 1520 mm pločio vėžės geležinkelio linijos ruožo įrengimas/rekonstrukcija
  - Kitais projektais numatyti įgyvendinti sprendiniai
  - Inžinerinės infrastruktūros teritorija
  - Girininkijos riba
  - Miško sklypo riba ir jo numeris
  - Miško sklypo plotas paverčiamas kitomis naudmenomis



MIŠKO ŽEMĖS NAUDMENŲ KEITIMO SCHEMA

1:10 000

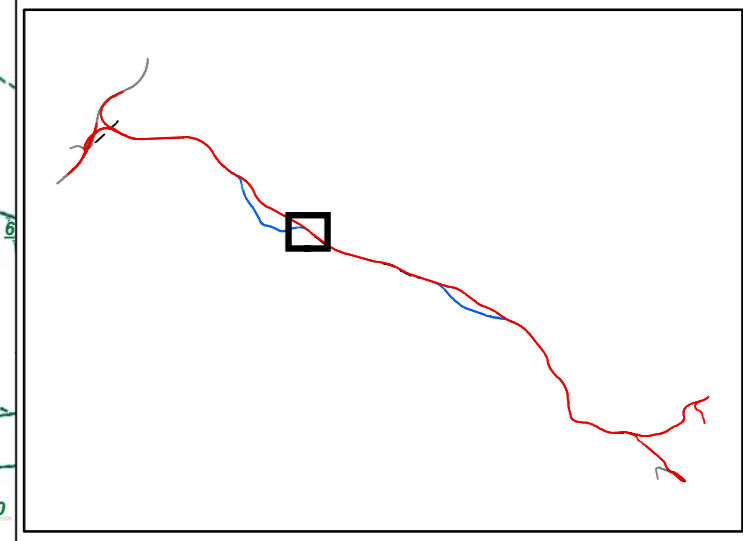
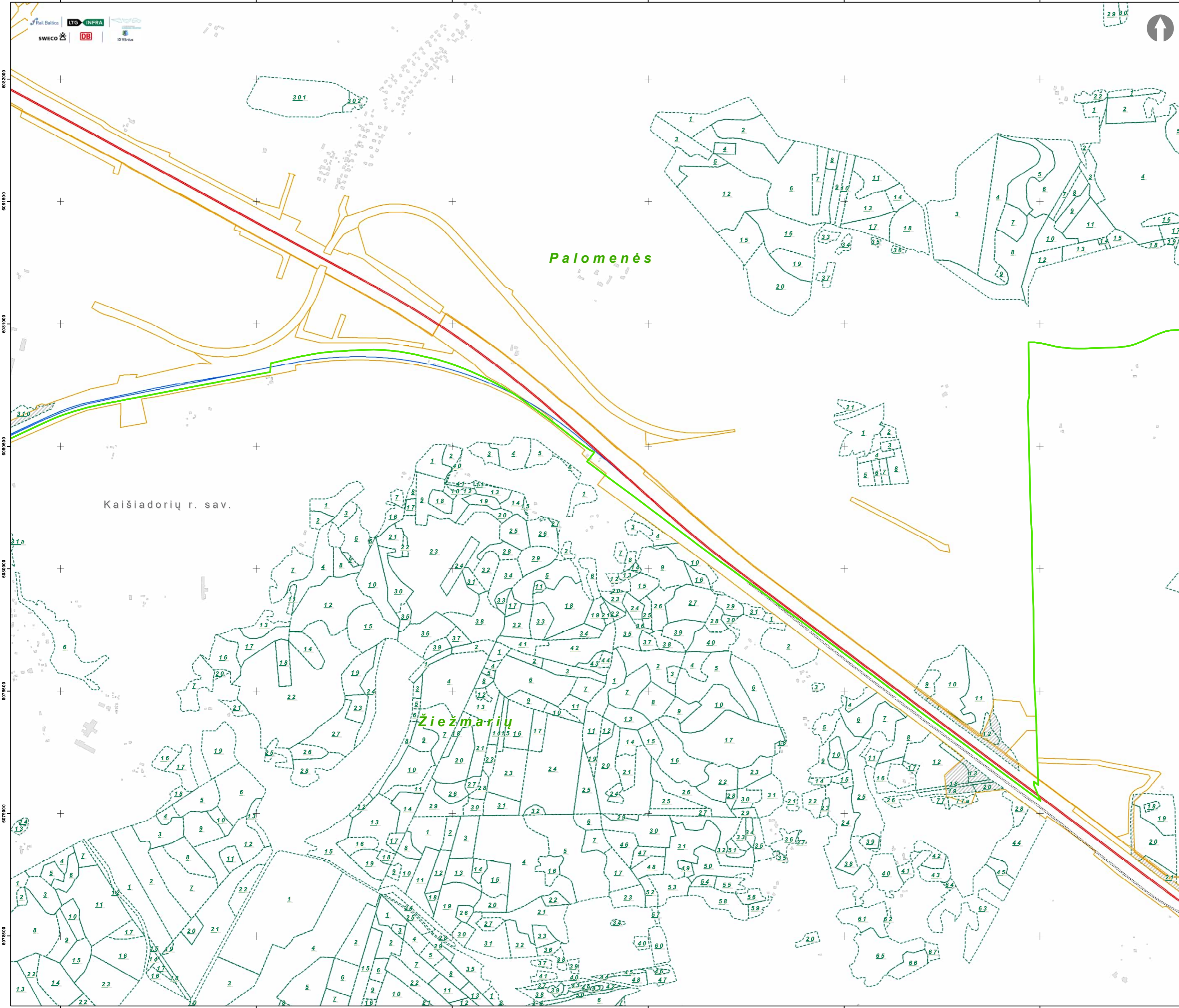


Kaišiadorių r. sav.

Žiežmarių

Elektrėnų sav.

- Sutartiniai ženklai**
- Planuojami objektai:**
- „Rail Baltica“ 1435 mm pločio vėžės geležinkelio linija Kaunas - Vilnius
  - „Rail Baltica“ 1435 mm pločio vėžės geležinkelio linijos Kaunas - Vilnius regioninė jungtis
  - 1520 mm pločio vėžės geležinkelio linijos ruožo įrengimas/rekonstrukcija
  - Kitais projektais numatyti įgyvendinti sprendiniai
  - Inžinerinės infrastruktūros teritorija
  - Girininkijos riba
  - Miško sklypo riba ir jo numeris
  - Miško sklypo plotas paverčiamas kitomis naudmenomis

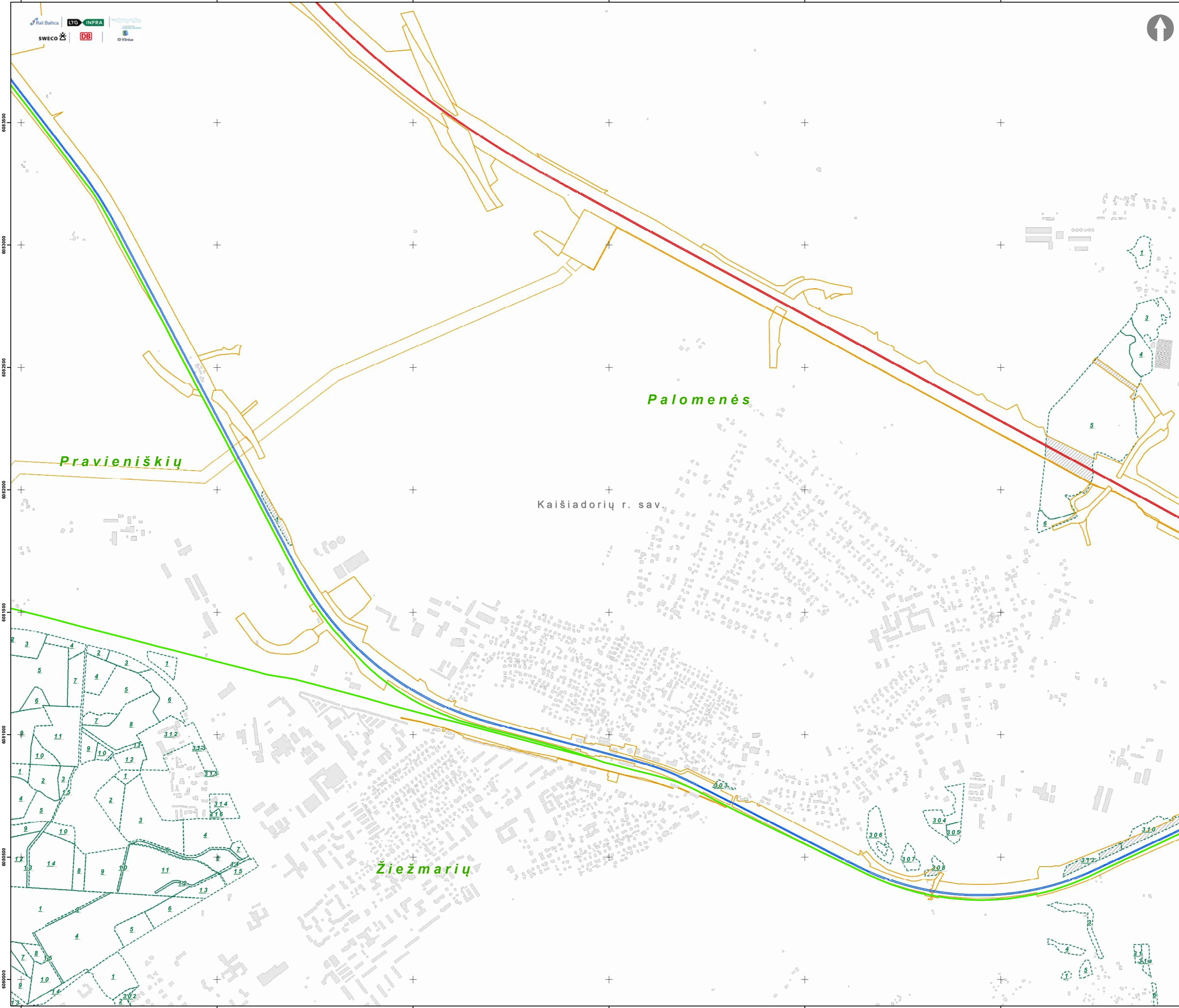
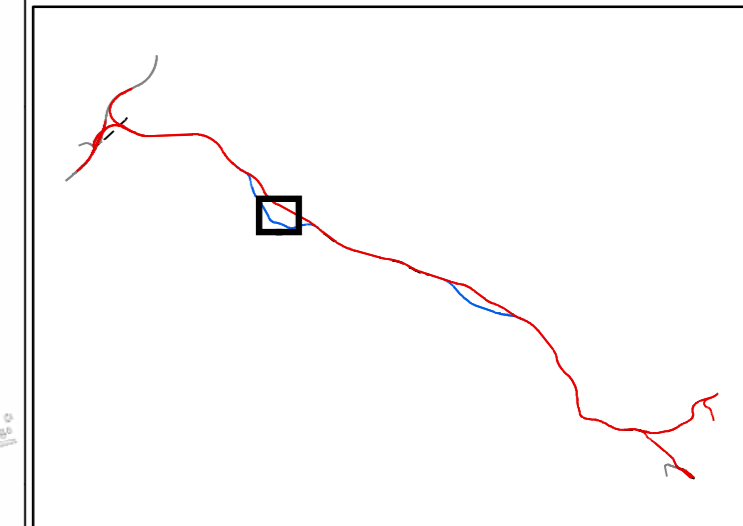


Kaišiadorių r. sav.

Palomenės

Žiežmarių

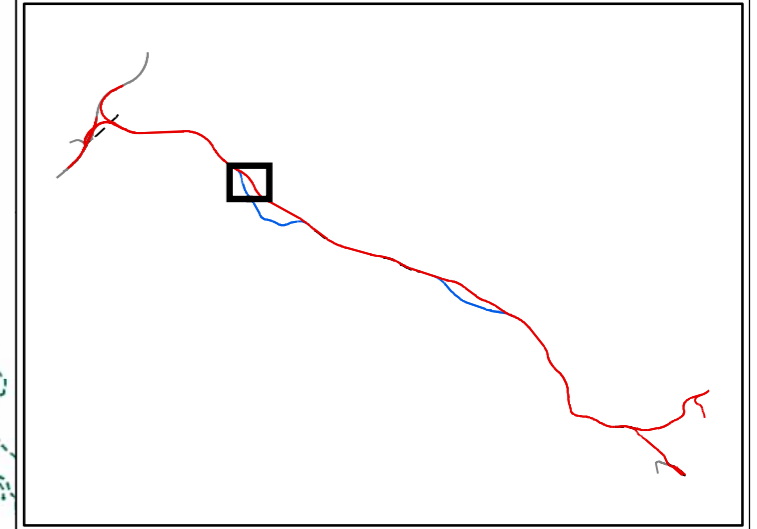
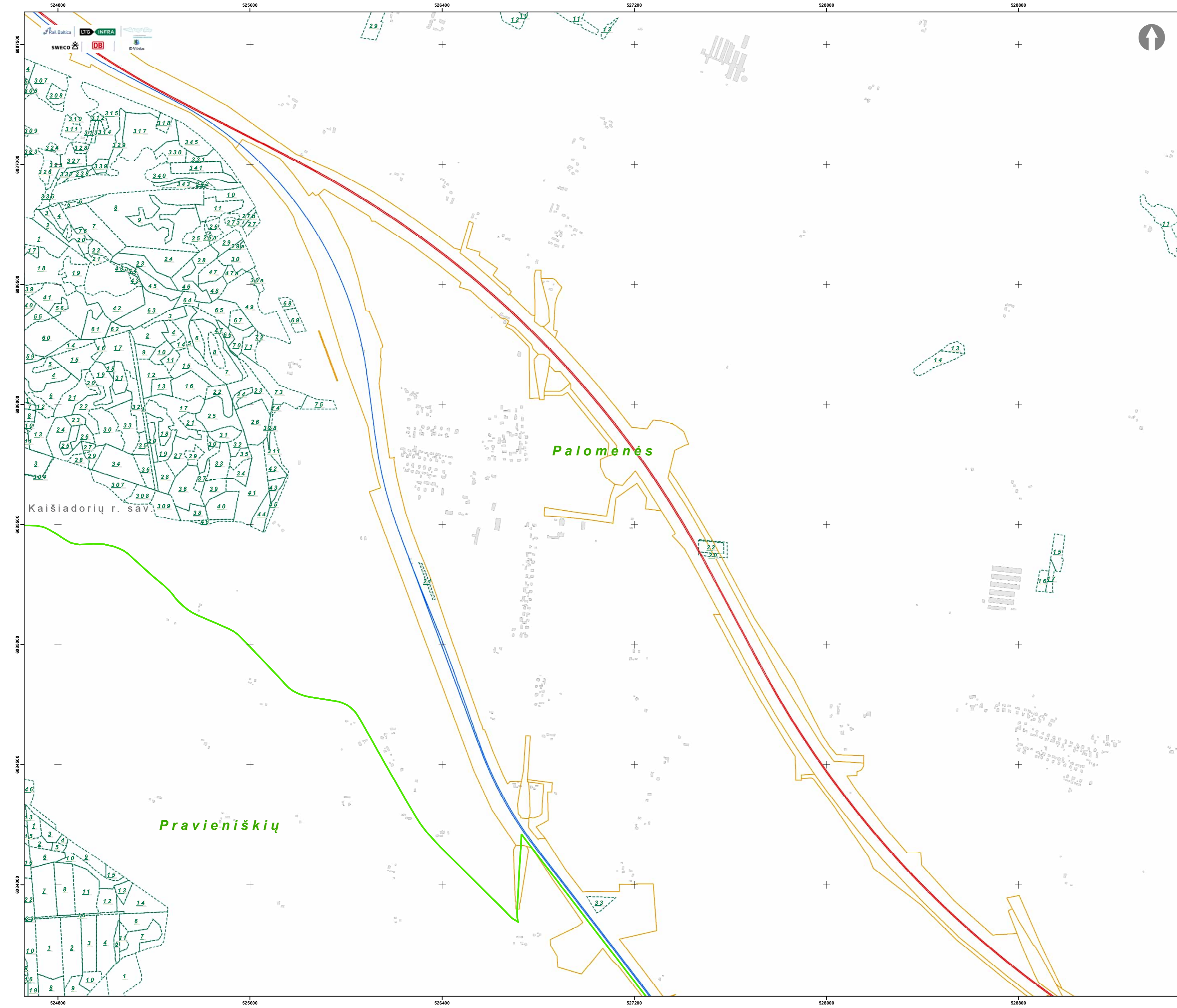
- Sutartiniai ženklai**  
**Planuojami objektai:**
- „Rail Baltica“ 1435 mm pločio vėžės geležinkelio linija Kaunas - Vilnius
  - „Rail Baltica“ 1435 mm pločio vėžės geležinkelio linijos Kaunas - Vilnius regioninė jungtis
  - 1520 mm pločio vėžės geležinkelio linijos ruožo įrengimas/rekonstrukcija
  - Kitais projektais numatyti įgyvendinti sprendiniai
  - Inžinerinės infrastruktūros teritorija
  - Girininkijos riba
  - Miško sklypo riba ir jo numeris
  - Miško sklypo plotas paverčiamas kitomis naudmenomis



**Sutartiniai ženklai**

**Planuojami objektai:**

- „Rail Baltica“ 1435 mm pločio vėžės geležinkelio linija Kaunas - Vilnius
- „Rail Baltica“ 1435 mm pločio vėžės geležinkelio linijos Kaunas - Vilnius regioninė jungtis
- 1520 mm pločio vėžės geležinkelio linijos ruožo įrengimas/rekonstrukcija
- Kitais projektais numatyti įgyvendinti sprendiniai
- Inžinerinės infrastruktūros teritorija
- Girininkijos riba
- Miško sklypa riba ir jo numeris
- Miško sklypa plotas paverčiamas kitomis naudmenomis

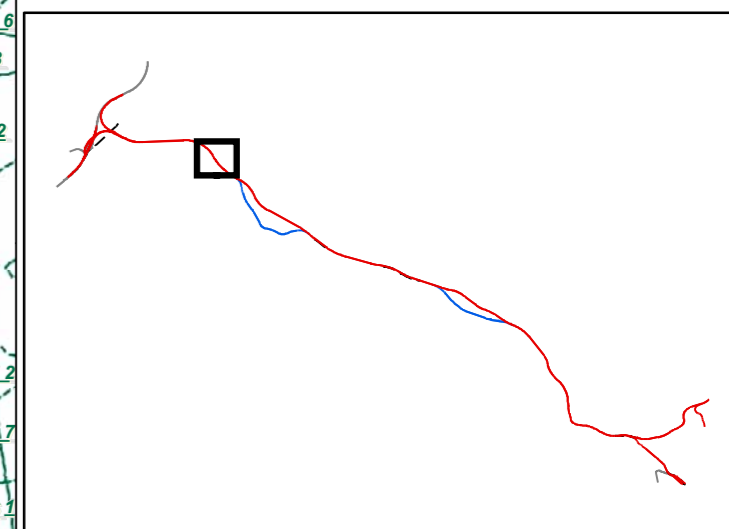


Palomenės

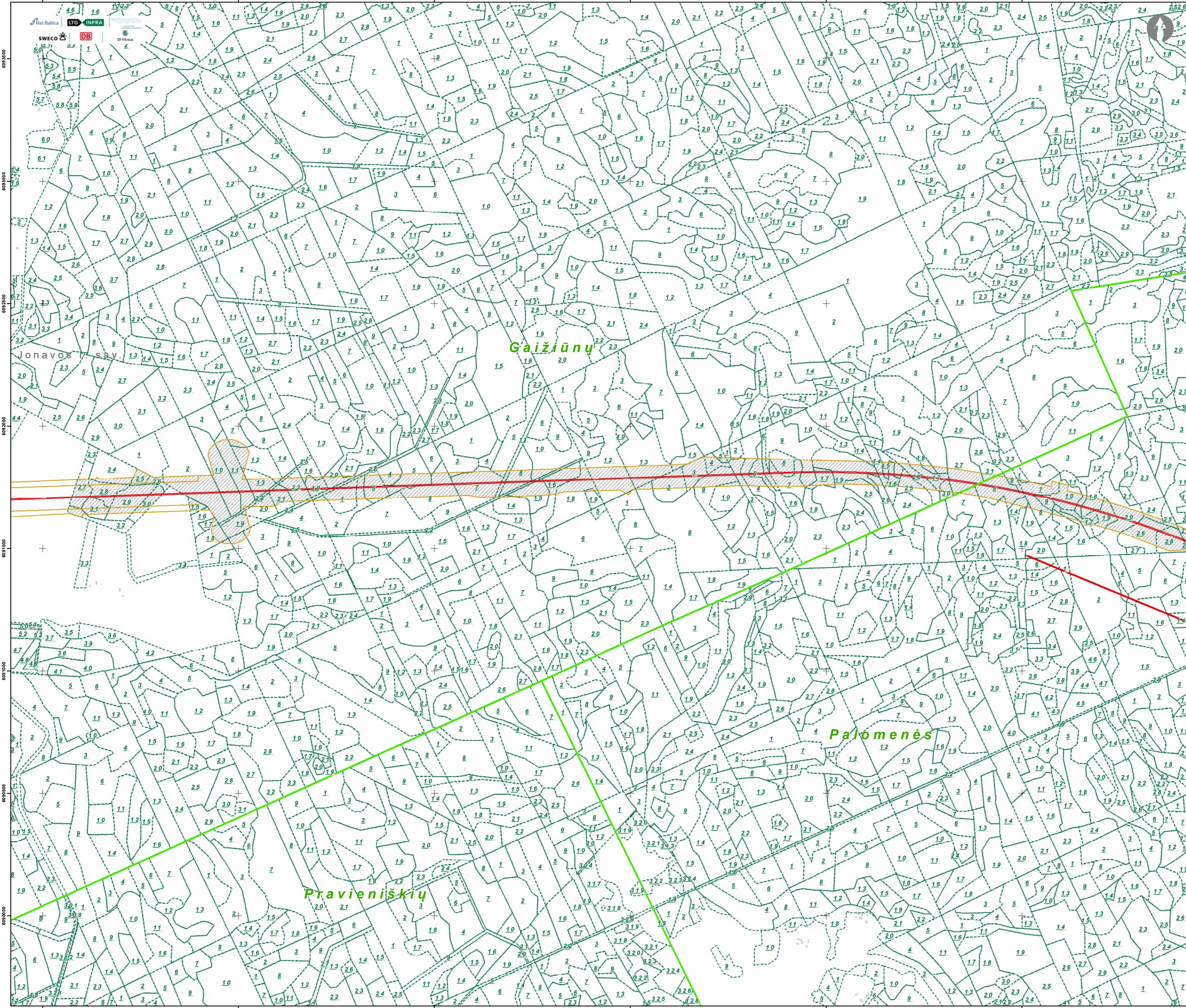
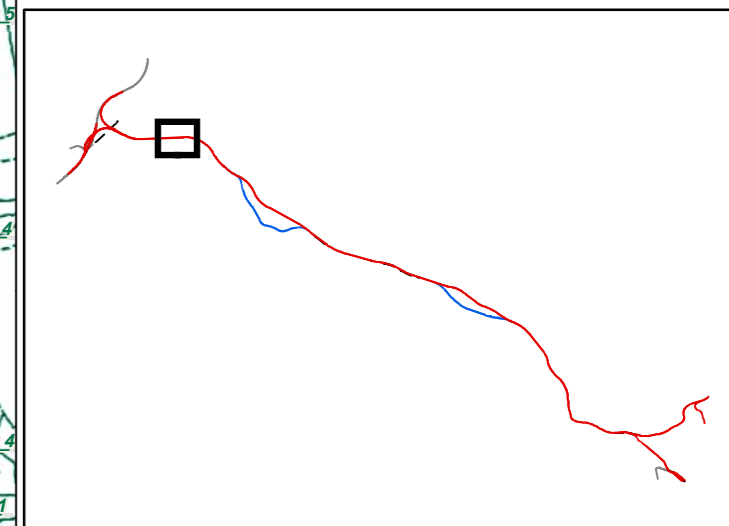
Pravieniškių

Kaišiadorių r. sav.

- Sutartiniai ženklai**
- Planuojami objektai:**
- „Rail Baltica“ 1435 mm pločio vėžės geležinkelio linija Kaunas - Vilnius
  - „Rail Baltica“ 1435 mm pločio vėžės geležinkelio linijos Kaunas - Vilnius regioninė jungtis
  - 1520 mm pločio vėžės geležinkelio linijos ruožo įrengimas/rekonstrukcija
  - Kitais projektais numatyti įgyvendinti sprendiniai
  - Inžinerinės infrastruktūros teritorija
  - Girininkijos riba
  - Miško sklypo riba ir jo numeris
  - Miško sklypo plotas paverčiamas kitomis naudmenomis

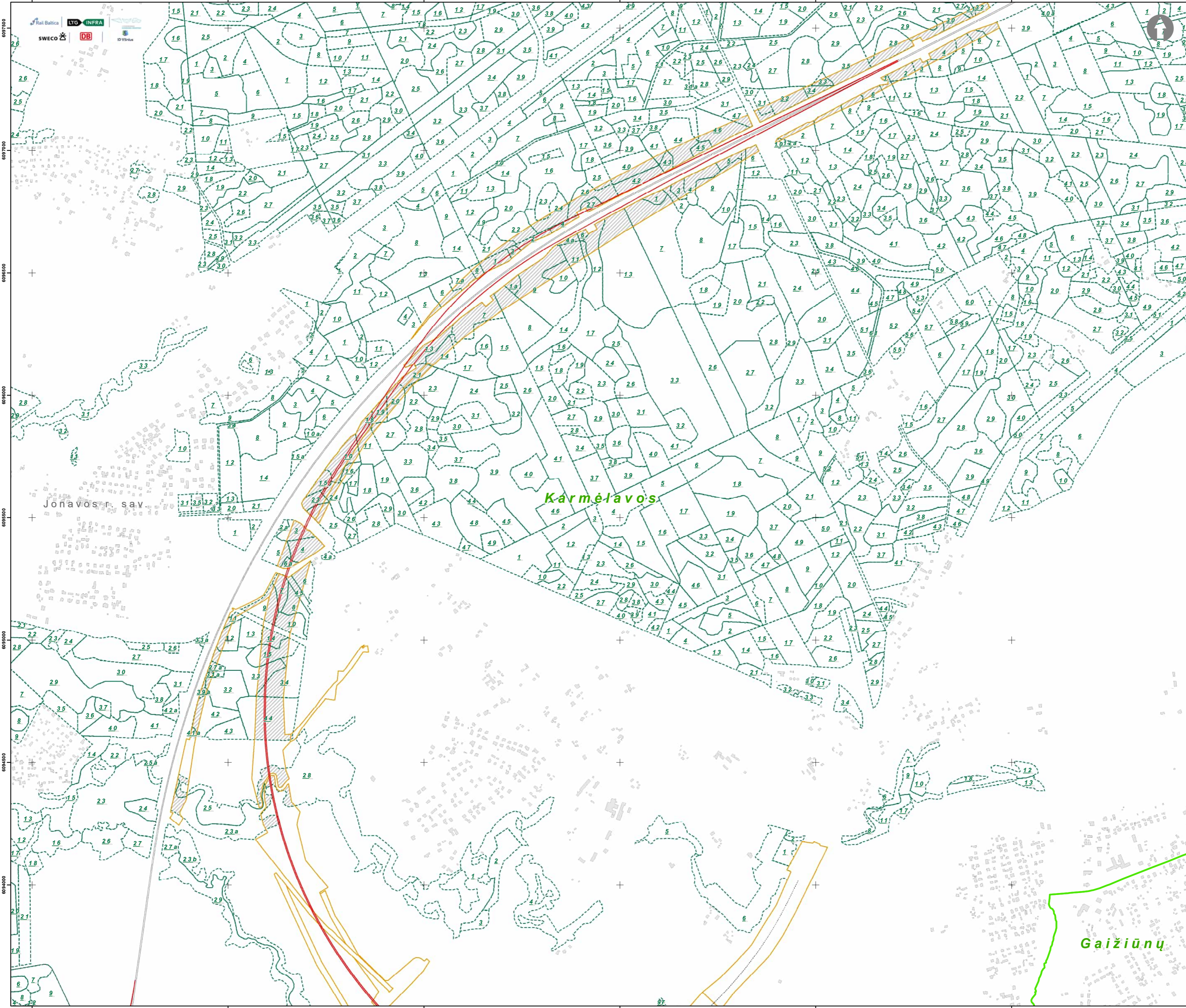
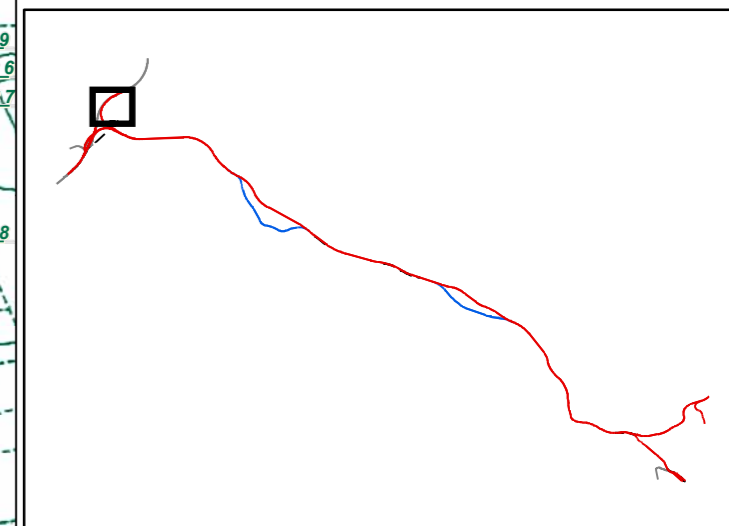


- Sutartiniai ženklai**
- Planuojami objektai:**
- „Rail Baltica“ 1435 mm pločio vėžės geležinkelio linija  
Kaunas - Vilnius
  - „Rail Baltica“ 1435 mm pločio vėžės geležinkelio  
linijos Kaunas - Vilnius regioninė jungtis
  - 1520 mm pločio vėžės geležinkelio linijos ruožo  
įrengimas/rekonstrukcija
  - Kitais projektais numatyti įgyvendinti sprendiniai
  - Inžinerinės infrastruktūros teritorija
  - Girininkijos riba
  - Miško sklypo riba ir jo numeris
  - Miško sklypo plotas paverčiamas kitomis  
naudmenomis



- Sutartiniai ženklai**
- Planuojami objektai:**
- „Rail Baltica“ 1435 mm pločio vėžės geležinkelio linija Kaunas - Vilnius
  - „Rail Baltica“ 1435 mm pločio vėžės geležinkelio linijos Kaunas - Vilnius regioninė jungtis
  - 1520 mm pločio vėžės geležinkelio linijos ruožo įrengimas/rekonstrukcija
  - Kitais projektais numatyti įgyvendinti sprendiniai
  - Inžinerinės infrastruktūros teritorija
  - Girininkijos riba
  - Miško sklypo riba ir jo numeris
  - Miško sklypo plotas paverčiamas kitomis naudmenomis

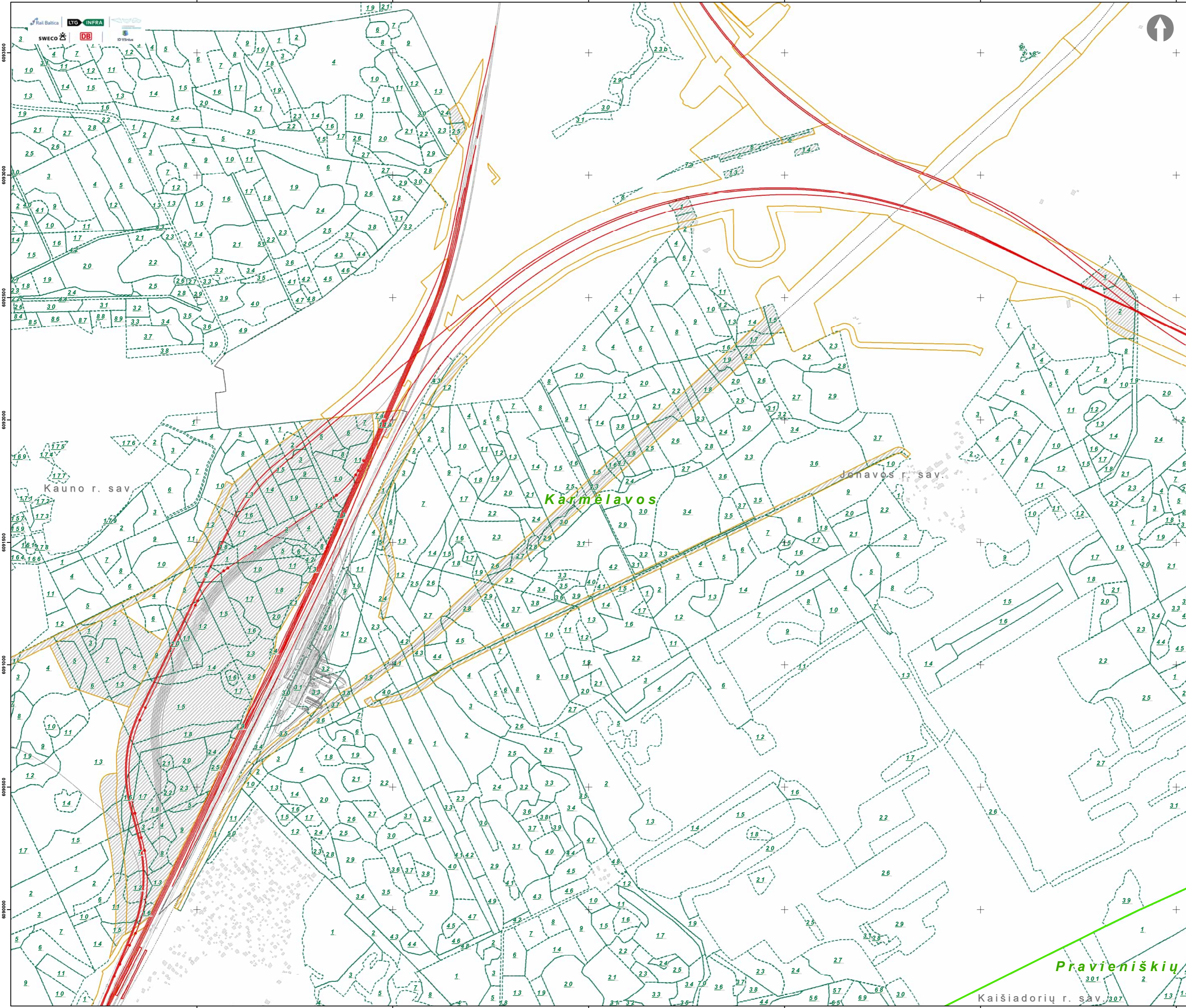
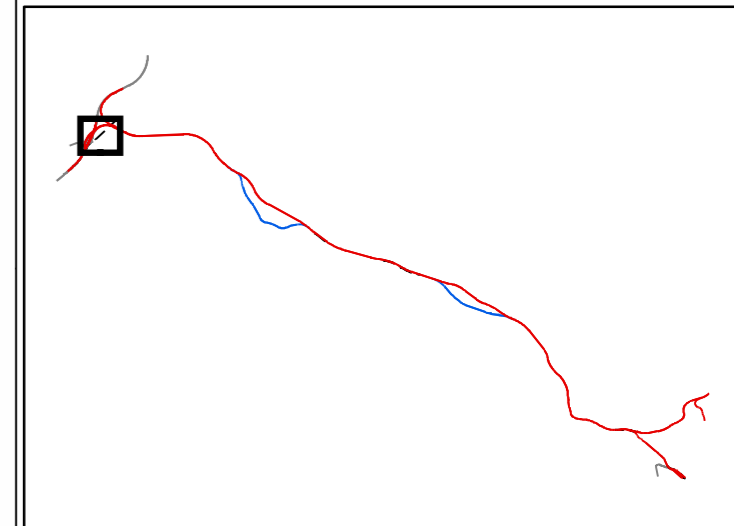




Karmėlavos









Gaižiūnų

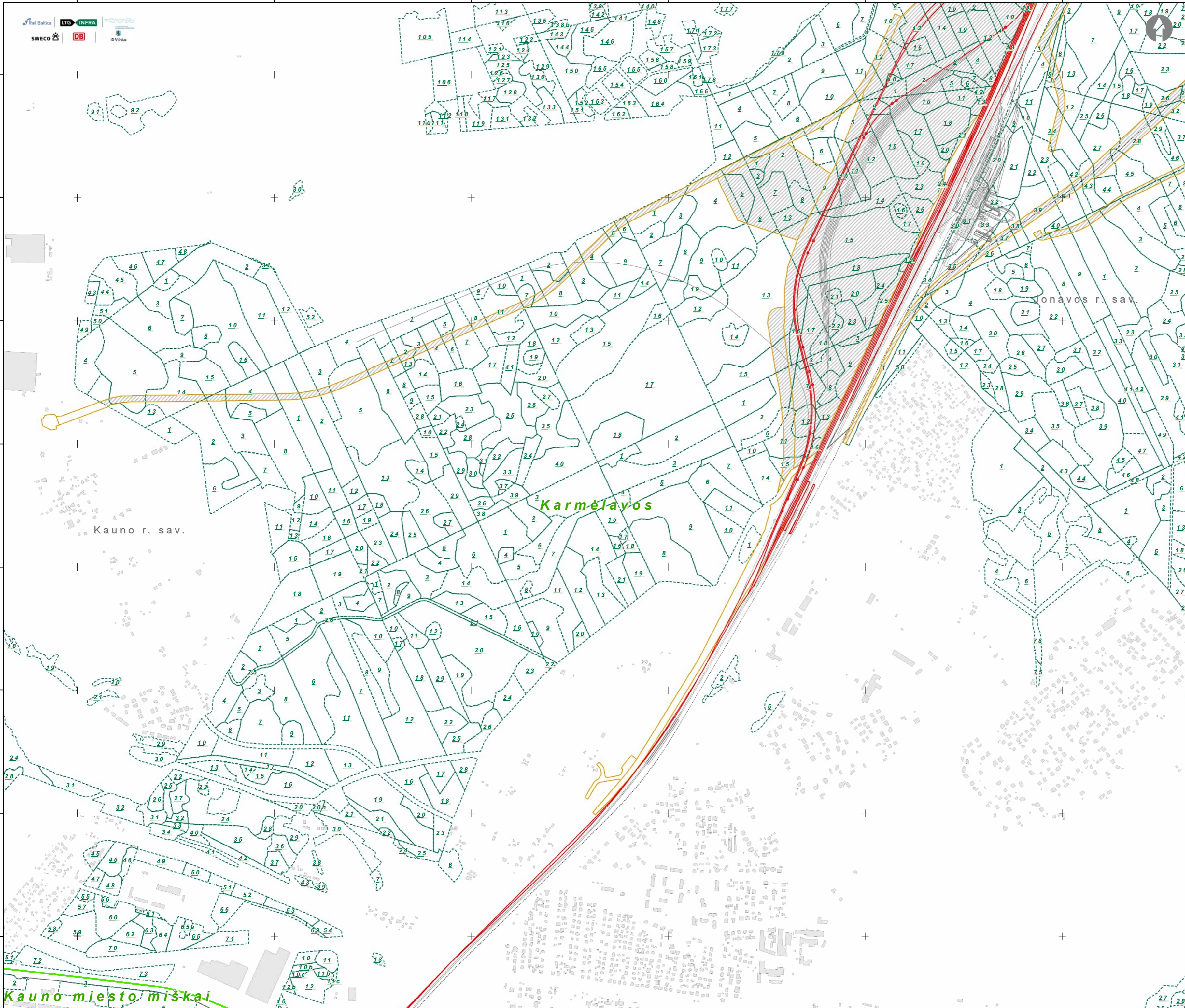
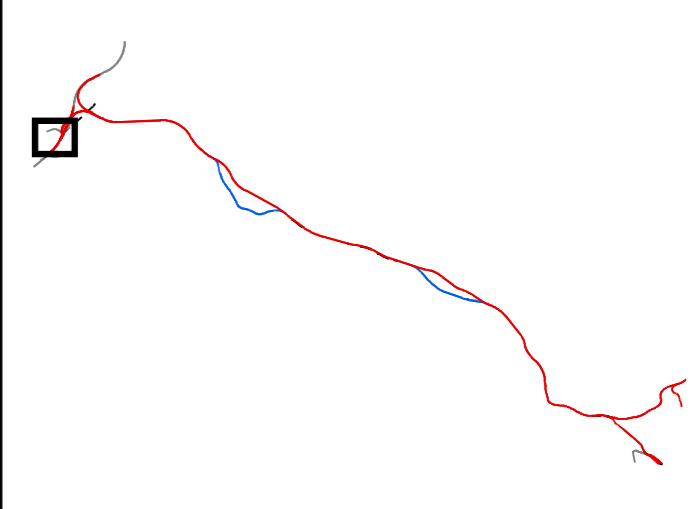
- Sutartiniai ženklai**
- Planuojami objektai:**
- „Rail Baltica“ 1435 mm pločio vėžės geležinkelio linija  
Kaunas - Vilnius
  - „Rail Baltica“ 1435 mm pločio vėžės geležinkelio  
linijos Kaunas - Vilnius regioninė jungtis
  - 1520 mm pločio vėžės geležinkelio linijos ruožo  
įrengimas/rekonstrukcija
  - Kitais projektais numatyti įgyvendinti sprendiniai
  - Inžinerinės infrastruktūros teritorija
  - Girininkijos riba
  - Miško sklypo riba ir jo numeris
  - Miško sklypo plotas paverčiamas kitomis  
naudmenomis



**Sutartiniai ženklai**

**Planuojami objektai:**

-  „Rail Baltica“ 1435 mm pločio vėžės geležinkelio linija  
Kaunas - Vilnius
-  „Rail Baltica“ 1435 mm pločio vėžės geležinkelio  
linijos Kaunas - Vilnius regioninė jungtis
-  1520 mm pločio vėžės geležinkelio linijos ruožo  
įrengimas/rekonstrukcija
-  Kitais projektais numatyti įgyvendinti sprendiniai
-  Inžinerinės infrastruktūros teritorija
-  Girininkijos riba
-  Miško sklypo riba ir jo numeris
-  Miško sklypo plotas paverčiamas kitomis  
naudmenomis



- Sutartiniai ženklai**
- Planuojami objektai:**
- „Rail Baltica“ 1435 mm pločio vėžės geležinkelio linija Kaunas - Vilnius
  - „Rail Baltica“ 1435 mm pločio vėžės geležinkelio linijos Kaunas - Vilnius regioninė jungtis
  - 1520 mm pločio vėžės geležinkelio linijos ruožo įrengimas/rekonstrukcija
  - Kitais projektais numatyti įgyvendinti sprendiniai
  - Inžinerinės infrastruktūros teritorija
  - Girininkijos riba
  - Miško sklypo riba ir jo numeris
  - Miško sklypo plotas paverčiamas kitomis naudmenomis

Kauno miesto miškai

Karmėlavos

Kauno r. sav.

Jonavos r. sav.