



VALSTYBĖS ĮMONĖ LIETUVOS AUTOMOBILIŲ KELIŲ DIREKCIJA

Susisiekimo ministerijai

Nr. (14.3)

Kopija
Radviliškio rajono savivaldybės
administracijai

I _____

Nr. _____

DĖL PRAŠYMO RENGTI NUTARIMO PROJEKTĄ

Valstybės įmonė Lietuvos automobilių kelių direkcija (toliau – Kelių direkcija) organizuoja ir koordinuoja valstybinės reikšmės kelių atkūrimą, priežiūrą ir plėtrą.

Vadovaujantis Civilinio kodekso 4.253 str. 2 d., registruojami daiktai (tarp jų ir nekilnojamieji daiktai) ir daiktinės teisės į juos teisės aktų nustatyta tvarka turi būti registruojami viešuosiuose registruose. Vykdydama šią nuostatą, Kelių direkcija teisės aktų nustatyta tvarka vykdo valstybinės reikšmės kelių ir jų užimamų žemės sklypų, atlikus jų kadastrinius matavimus bei juos suformavus, įregistravimą Nekilnojamojo turto registre (toliau – NTR).

Vykdydama valstybinės reikšmės rajoninio kelio Nr. 3417 Baisogala–Januškoniai–Šeduva (toliau – kelias Nr. 3417), valstybinės reikšmės rajoninio kelio Nr. 3439 Baisogala–Pakiršiny (toliau – kelias Nr. 3439) ir jų užimamų žemės sklypų kadastrinius matavimus, Kelių direkcija nustatė, kad:

1. Radviliškio rajono savivaldybė (toliau – Savivaldybė) NTR turto *patikėjimo teise* yra įregistravusi valstybei nuosavybės teise priklausančius:

- Kelią (unikalus numeris – 7198-5018-3010) (toliau – Kelias Nr. 1), kuris sutampa su kelio Nr. 3417 dalimi;
- Kelią Baisiogala – Pakiršiny (unikalus numeris – 7198-4017-6012) (toliau – Kelias Nr. 2), kuris sutampa su kelio Nr. 3439 dalimi;
- Kelią Baisiogala – Pakiršiny (unikalus numeris – 7198-5018-4019) (toliau – Kelias Nr. 3), kuris sutampa su kelio Nr. 3439 dalimi;
- Vadovaujantis NTR duomenimis, Kelio Nr. 1, Kelio Nr. 2 ir Kelio Nr. 3 įregistravimo pagrindas – „2002-03-29 Priėmimo – perdavimo aktas“ (toliau – aktas Nr. 1), „2002-06-27 Priėmimo – perdavimo aktas Nr. 1“ (toliau – aktas Nr. 2) ir „2010-10-08 raštas Nr. S-2237-(8.32)“.

2. Savivaldybė 2020-07-01 raštu Nr. S-1927 (8.12):

- Informavo, kad sutiktų Kelią Nr. 1 perduoti Kelių direkcijai valdyti patikėjimo teise;
- Pateikė akto Nr. 1 ir akto Nr. 2 kopijas.

3. Aktas Nr. 1 ir aktas Nr. 2 buvo pasirašyti įgyvendinant Lietuvos Respublikos Vyriausybės 2002-06-12 nutarimą Nr. 884 (toliau – Nutarimas Nr. 1), kuriuo Savivaldybei valdyti patikėjimo teise buvo perduotas valstybei nuosavybės teise priklausantis ilgalaikis ir trumpalaikis materialusis turtas.

4. Tuo metu, kai buvo pasirašyti aktas Nr. 1 ir aktas Nr. 2:

- Kelias Nr. 3417 jau buvo įrašytas į valstybinės reikšmės automobilių kelių sąrašą, patvirtintą Lietuvos Respublikos Vyriausybės 1999-06-09 nutarimu Nr. 757 (toliau – kelių sąrašas);

- Kelio Nr. 3439 1999 m. redakcijos valstybinės reikšmės automobilių kelių sąraše nėra.

5. Kelias Nr. 3417 ir kelias Nr. 3439 buvo įrašyti į:

- **2005-03-16** Lietuvos Respublikos Vyriausybės nutarimu Nr. 284 patvirtintą naujos redakcijos kelių sąrašą;

- **2018-11-14** Lietuvos Respublikos Vyriausybės nutarimu Nr. 1132 patvirtintą naujos redakcijos kelių sąrašą.

6. Kelias Nr. 1, Kelias Nr. 2 ir Kelias Nr. 3 yra Kelių direkcijos patikėjimo teise valdomuose žemės sklypuose (unikalūs numeriai – 4400-5438-4002, 4400-5593-7034 ir 4400-5593-5683).

7. Lietuvos Respublikos Vyriausybės 2017-03-29 nutarimu Nr. 238 (toliau – Nutarimas Nr. 2) Kelių direkcijai valdyti, naudoti ir juo disponuoti patikėjimo teise buvo perduotas visas į 1999-06-09 Lietuvos Respublikos Vyriausybės nutarimu Nr. 757 patvirtą valstybinės reikšmės automobilių kelių sąrašą įrašytas kelias Nr. 3417 ir kelias Nr. 3439.

8. Kelias Nr. 3417 ir kelias Nr. 3439 yra apskaitomi Kelių direkcijos finansinės apskaitos dokumentuose ir prižiūrimi.

9. Kelių direkcija negalėjo NTR įregistruoti kelio Nr. 3417 dalies, kuri sutampa su Savivaldybės NTR įregistruotu Keliu Nr. 1, ir kelio Nr. 3439, kuris sutampa Savivaldybės NTR įregistruotu Keliu Nr. 2 ir Keliu Nr. 3 (NTR toje pačioje vietoje negalima registruoti dviejų inžinerinių statinių, kurie priklauso skirtingiems patikėtiniams).

10. Kelių direkcija, perimdama Nutarimu Nr. 2 valdyti patikėjimo teise valstybinės reikšmės kelius, neturėjo duomenų apie tai, kad NTR įregistruoti Kelias Nr. 1, Kelias Nr. 2 ir Kelias Nr. 3.

Primename, kad apie susiklosčiusią situaciją Kelių direkcija Susisiekimo ministeriją informavo 2021-11-23 raštu Nr. 2-19553.

Atsižvelgdama į tai, kad sprendimą perduoti Savivaldybei valdyti patikėjimo teise Kelią Nr. 1, Kelią Nr. 2 ir Kelią Nr. 3 priėmė Lietuvos Respublikos Vyriausybė, kelias Nr. 3439 į kelių sąrašą buvo įrašytas taip pat Lietuvos Respublikos Vyriausybės sprendimu, Kelių direkcija pagal kompetenciją negali priimti sprendimų atlikti pakeitimus kelių sąraše. Kadangi klausimas iki šiol nėra išspręstas, Kelių direkcija **prašo** Susisiekimo ministeriją inicijuoti Lietuvos Respublikos Vyriausybės nutarimo projekto dėl kelių sąrašo pakeitimo (toliau – nutarimo projektas) rengimą.

Nutarimo projektui parengti Kelių direkcija siūlo:

1) kelią Nr. 3439 išbraukti iš kelių sąrašo, nes:

a) pagal savo atliekamą funkciją ir eismo intensyvumą Kelias Nr. 2 ir Kelias Nr. 3 priskirtini vietinės reikšmės keliams;

b) į kelių sąrašą kelias Nr. 3439 buvo įrašytas tik 2005 m., t. y. po to, kai Savivaldybė perėmė Kelią Nr. 2 ir Kelią Nr. 3 valdyti patikėjimo teise;

2) pakeisti kelio Nr. 3417 ilgį kelių sąraše taip, kad į kelio Nr. 3417 ilgį nebūtų įskaičiuotas tos kelio Nr. 3417 dalies ilgis, kuris sutampa su Kelio Nr. 1 ilgiu;

3) Kelią Nr. 1, Kelią Nr. 2 ir kelią Nr. 3 perduoti Savivaldybės nuosavybėn.

Atsižvelgdama į susiklosčiusią situaciją, kai toje pačioje vietoje esantys nekilnojamieji daiktai, t. y. keliai, Nutarimu Nr.1 ir Nutarimu Nr. 2 perduoti skirtingiems subjektams, t. y. Savivaldybei ir Kelių direkcijai, apskaitomi tiek Kelių direkcijos, tiek Savivaldybės finansinės apskaitos dokumentuose, Kelių direkcija siūlo kelio Nr. 3439 ir kelio Nr. 3417 dalies, kuris sutampa

su Keliu Nr. 1, vertes Savivaldybei perduoti perdavimo aktu (po to, kai kelias Nr. 3439 bus išbrauktas iš kelių sąrašo, o kelio Nr. 3417 ilgis bus patikslintas kelių sąrašė taip, kad į kelio Nr. 3417 ilgį nebūtų įskaičiuotas tos kelio Nr. 3417 dalies ilgis, kuris sutampa su Kelio Nr. 1 ilgiu). Kelio Nr. 3439 ir kelio Nr. 3417 likutinių verčių kartu su raštu neteikiame, kadangi iki kol jie nėra išbraukti iš kelių sąrašo, yra skaičiuojamas jų nusidėvėjimas.

Prireikus, išsamesnę informaciją dėl:

1) kelio Nr. 3417 ilgio apskaičiavimo Jums gali suteikti Kelių direkcijos Intelektinių ir informacinių technologijų departamento Intelektinių transporto sistemų skyriaus kompiuterinių sistemų inžinierius

2) Kelio Nr. 3439 ir kelio Nr. 3417 dalies likutinių verčių, siūlome kreiptis į Kelių direkcijos Turto ir veiklos valdymo departamento Turto skyriaus turto valdymo inžinierę

PRIDEDAMA:

1. Kelių direkcija 2021-11-23 rašto Nr. 2-19553 kopija, 47 lapai;
2. 2022-10-18 pažyma Nr. 6-4692, 2 lapai.

Direktorius

Remigijus Lipkevičius



VALSTYBĖS ĮMONĖ LIETUVOS AUTOMOBILIŲ KELIŲ DIREKCIJA

Susisiekimo ministerijai

Nr. (14.3)

Kopija
Radviliškio rajono savivaldybės
administracijai

I _____

Nr. _____

DĖL PRAŠYMO

Vadovaujantis Kelių įstatymo 4 str. 2 d. ir 10 str. 2 d., valstybinės reikšmės keliai ir jiems priskirta žemė išimtinė nuosavybės teise priklauso valstybei. Juos turto patikėjimo teise valdo, naudoja ir jais disponuoja valstybės įmonė Lietuvos automobilių kelių direkcija (toliau – Kelių direkcija).

Vadovaujantis Civilinio kodekso 4.253 str. 2 d., registruojami daiktai (tarp jų ir nekilnojamieji daiktai) ir daiktinės teisės į juos teisės aktų nustatyta tvarka turi būti registruojami viešuosiuose registruose. Vykdydama šią nuostatą, Kelių direkcija teisės aktų nustatyta tvarka vykdo valstybinės reikšmės kelių ir jų užimamų žemės sklypų, atlikus jų kadastrinius matavimus bei juos suformavus, įregistravimą Nekilnojamojo turto registre (toliau – NTR).

Vykdydama valstybinės reikšmės rajoninio kelio **Nr. 3417 Baisogala–Januškoniai–Šeduva** (toliau – kelias Nr. 3417), valstybinės reikšmės rajoninio kelio **Nr. 3439 Baisogala–Pakiršinys** (toliau – kelias Nr. 3439) ir jų užimamų žemės sklypų kadastrinius matavimus, Kelių direkcija nustatė, kad:

1. Radviliškio rajono savivaldybė (toliau – Savivaldybė) NTR **patikėjimo teise** yra įregistravusi valstybei nuosavybės teise priklausančius:

- Kelią (unikalus numeris – 7198-5018-3010) (toliau – Kelias Nr. 1), kuris sutampa su kelio Nr. 3417 dalimi;
- Kelias Baisiogala – Pakiršinys (unikalus numeris – 7198-4017-6012) (toliau – Kelias Nr. 2), kuris sutampa su Keliu Nr. 3439 dalimi;
- Kelias Baisiogala – Pakiršinys (unikalus numeris – 7198-5018-4019) (toliau – Kelias Nr. 2), kuris sutampa su Keliu Nr. 3439 dalimi.

• Vadovaujantis NTR duomenimis, Kelio Nr. 1, Kelio Nr. 2 ir Kelio Nr. 3 įregistravimo pagrindas – „2002-03-29 Priėmimo - perdavimo aktas“ (toliau – aktas Nr. 1), „2002-06-27 Priėmimo - perdavimo aktas Nr. 1“ (toliau – aktas Nr. 2) ir „2010-10-08 Raštas Nr. S-2237-(8.32)“

2. Savivaldybė **2020-07-01** raštu **Nr. S-1927 (8.12)**:

- Informavo, kad sutiktų Kelią Nr. 1 perduoti Kelių direkcijai valdyti patikėjimo teise;
- Pateikė akto Nr. 1 ir akto Nr. 2 kopijas.

3. Aktas Nr. 1 ir aktas Nr. 2 buvo pasirašyti įgyvendinant Lietuvos Respublikos Vyriausybės **2002-06-12** nutarimą **Nr. 884** (toliau – Nutarimas Nr. 1), kuriuo Savivaldybei valdyti patikėjimo teise buvo perduotas valstybei nuosavybės teise priklausantis ilgalaikis ir trumpalaikis materialusis turtas.

4. Tuo metu, kai buvo pasirašyti aktas Nr. 1 ir aktas Nr. 2,:

- Kelias Nr. 3417 jau buvo įrašytas į valstybinės reikšmės automobilių kelių sąrašą, patvirtintą Lietuvos Respublikos Vyriausybės **1999-06-09** nutarimu Nr. 757;
- Kelio Nr. 3439 1999 m. redakcijos valstybinės reikšmės automobilių kelių sąraše nėra.

5. Kelias Nr. 3417 ir kelias Nr. 3439 buvo įrašyti į:

- **2005-03-16** Lietuvos Respublikos Vyriausybės nutarimu Nr. 284 patvirtintą naujos redakcijos kelių sąrašą;

- **2018-11-14** Lietuvos Respublikos Vyriausybės nutarimu Nr. 1132 patvirtintą naujos redakcijos kelių sąrašą.

6. Kelias Nr. 1, Kelias Nr. 2 ir Kelias Nr. 3 yra Kelių direkcijos patikėjimo teise valdomuose žemės sklypuose (unikalus numeriai – 4400-5438-4002, 4400-5593-7034 ir 4400-5593-5683).

7. Lietuvos Respublikos Vyriausybės 2017-03-29 nutarimu Nr. 238 (toliau – Nutarimas Nr. 2) Kelių direkcijai valdyti, naudoti ir juo disponuoti patikėjimo teise buvo perduotas visas į 1999-06-09 Lietuvos Respublikos Vyriausybės nutarimu Nr. 757 patvirtą valstybinės reikšmės automobilių kelių sąrašą įrašytas kelias Nr. 3417 ir kelias Nr. 3439.

8. Kelias Nr. 3417 ir kelias Nr. 3439 yra apskaitomi Kelių direkcijos finansinės apskaitos dokumentuose ir prižiūrimi.

9. Kelių direkcija *negalėjo* NTR įregistruoti kelio Nr. 3417 dalies, kuri sutampa su Savivaldybės NTR įregistruotu Keliu Nr. 1, ir kelio Nr. 3439, kuris sutampa Savivaldybės NTR įregistruotu Keliu Nr. 2 ir Keliu Nr. 3 (NTR toje pačioje vietoje negalima registruoti dviejų inžinerinių statinių, kurie priklauso skirtingiems patikėtiniams).

10. Kelių direkcija, perimdama Nutarimu Nr. 2 valdyti patikėjimo teise valstybinės reikšmės kelius, neturėjo duomenų apie tai, kad NTR įregistruoti Kelias Nr. 1, Kelias Nr. 2 ir Kelias Nr. 3.

Įvertinus tai, kad pagal savo atliekamą funkciją ir eismo intensyvumą Kelias Nr. 2 ir kelias Nr. 3 priskirtini vietinės reikšmės keliams, į valstybinės reikšmės automobilių kelių sąrašą kelias Nr. 3439 buvo įrašytas tik 2005 m., t. y. po to, kai Savivaldybė perėmė Kelią Nr. 2 ir Kelią Nr. 3 valdyti patikėjimo teise, Kelių direkcijos nuomone, kelią Nr. 3439 yra tikslinga išbraukti iš valstybinės reikšmės kelių sąrašo, o Kelią Nr. 2 ir kelią Nr. 3 perduoti Savivaldybės nuosavybėn.

Kadangi Kelias Nr. 1 jungia kelio Nr. 3417 su valstybinės reikšmės krašto keliu Nr. 144 Jonava–Kėdainiai–Šeduva, Kelių direkcijos nuomone, jį tikslinga palikti kaip kelio Nr. 3417 dalį.

Atsižvelgdama į susiklosčiusią situaciją, kai toje pačioje vietoje esantys nekilnojamieji daiktai, t. y. keliai, Nutarimu Nr.1 ir Nutarimu Nr. 2 perduoti skirtingiems subjektams, t. y. Savivaldybei ir Kelių direkcijai, apskaitomi tiek Kelių direkcijos, tiek Savivaldybės finansinės apskaitos dokumentuose, Kelių direkcija *prašo* Kelių direkcijos savininko teises ir pareigas įgyvendinančią instituciją –Susisiekimo ministeriją – padėti išspręsti šį klausimą.

PRIDEDAMA:

1. Schemos, 27 lapai.
2. Nutarimo Nr. 1 kopija, 1 lapas.
3. Savivaldybės 2020-07-01 rašto Nr. S-1927 (8.12) nuorašas, 6 lapai.
4. Kelių direkcijos 2020-06-04 rašto Nr. 2E-5469 nuorašas, 9 lapai.

Direktorius

Remigijus Lipkevičius

Identifikuota:
Keliai, geležink. ir kt.
(plot.)
7198-5018-3010
Daugiau info
Parodyti visa

Detali informacija

Įvedimo data
2013-05-28

Registro numeris
40/145596

Unikalus numeris
7198-5018-3010

Adresas
Radviliškio r. sav., Baisogalos sen., Januškonių k.

Paskirtis
Kelių

Aprašymas
Kelias

Pastabos

M 1 : 10 000

REGISTRŲ CENTRAS



VALSTYBĖS ĮMONĖ REGISTRŲ CENTRAS
 Lvovo g. 25-101, 09320 Vilnius, tel. (8 5) 2688 262, el. p. info@registrucentras.lt
 Duomenys kaupiami ir saugomi Juridinių asmenų registre, kodas 124110246

NEKILNOJAMOJO TURTO REGISTRO DUOMENŲ BAZĖS IŠRAŠAS

2021-11-22 16:13:44

1. Nekilnojamojo turto registre įregistruotas turtas:

Registro Nr.:	40/145596
Registro tipas:	Statiniai
Sudarymo data:	2001-12-20
	Radviliškio r. sav., Baisogalos sen., Januškonių k.

2. Nekilnojamieji daiktai:

2.1.	Kelias - Kelias
	Radviliškio r. sav., Baisogalos sen., Januškonių k.
Unikalus daikto numeris:	7198-5018-3010
Daikto pagrindinė naudojimo paskirtis:	Kelių
Žymėjimas plane:	KE
Statybos pabaigos metai:	1985
Baigtumo procentas:	100 %
Ilgis:	0.904 km
Danga:	Asfaltbetonis
Kelio reikšmė:	Vietinės
Kelio kategorija:	I
Eismo juostų skaičius:	Dvi
Atkūrimo sąnaudos (statybos vertė):	197810 Eur
Fizinio nusidėvėjimo procentas:	75 %
Atkuriamoji vertė:	49525 Eur
Vidutinė rinkos vertė:	49525 Eur
Vidutinės rinkos vertės nustatymo būdas:	Atkuriamoji vertė
Vidutinės rinkos vertės nustatymo data:	2013-04-12
Kadastru duomenų nustatymo data:	2013-04-12

3. Daikto priklausiniai iš kito registro: įrašų nėra**4. Nuosavybė:**

4.1.	Nuosavybės teisė
Savininkas:	LIETUVOS RESPUBLIKA, a.k. 111105555
Daiktas:	kelias Nr. 7198-5018-3010, aprašytas p. 2.1.
Įregistravimo pagrindas:	2001-12-22 Apskritis viršininko įsakymas Nr. 2915
Įrašas galioja:	Nuo 2010-10-12

5. Valstybės ir savivaldybių žemės patikėjimo teisė: įrašų nėra**6. Kitos daiktinės teisės :**

6.1.	Turto patikėjimo teisė
Patikėtinis:	RADVILIŠKIO RAJONO SAVIVALDYBĖ, a.k. 111101539
Daiktas:	kelias Nr. 7198-5018-3010, aprašytas p. 2.1. 2002-03-29 Perdavimo - priėmimo aktas
Įregistravimo pagrindas:	2002-06-27 Perdavimo - priėmimo aktas Nr. 1 2010-10-08 Raštas Nr. S-2237-(8.32)
Įrašas galioja:	Nuo 2010-10-12

7. Juridiniai faktai: įrašų nėra**8. Žymos:** įrašų nėra**9. Teritorijos, kuriose taikomos specialiosios žemės naudojimo sąlygos:** įrašų nėra**10. Daikto registravimas ir kadastro žymos:**

10.1.	Kadastro duomenų tikslinimas (daikto registravimas)
Daiktas:	kelias Nr. 7198-5018-3010, aprašytas p. 2.1. 2013-01-30 Raštas Nr. 5-119(7.24)
Įregistravimo pagrindas:	2013-04-12 Nekilnojamojo daikto kadastro duomenų byla
Įrašas galioja:	Nuo 2013-05-29

10.2. Kadastrinius matavimus atliko (kadastro žyma)
Daiktas: kelias Nr. 7198-5018-3010, aprašytas p. 2.1.
Įregistravimo pagrindas: 2008-09-03 Kvalifikacijos pažymėjimas Nr. 2M-M-631
2013-04-12 Nekilnojamojo daikto kadastro duomenų byla
Įrašas galioja: Nuo 2013-05-29

11. Registro pastabos ir nuorodos:

Nėra

12. Kita informacija: įrašų nėra

13. Informacija apie duomenų sandoriui tikslinimą: įrašų nėra

Identifikuota:

Registruoti sklypai
7186/7001:2

[Daugiau info](#)
[Parodyti visa](#)

Detali informacija

Įvedimo data
2020-08-28

Registro numeris
44/2543708

Unikalus numeris
4400-5438-4002

Kadastrinis numeris
7186/7001:2

Nr. žemėtvarkos projekte

Sklypo adresas

Paskirtis
Kita

Naudojimo būdas ir pobūdis
Susisiekimo ir inžinerinių tinklų koridorių teritorijos :

Plotas (ha)
2,9746

M 1 : 10 000

REGISTRŲ CENTRAS



VALSTYBĖS ĮMONĖ REGISTRŲ CENTRAS
 Lvovo g. 25-101, 09320 Vilnius, tel. (8 5) 2688 262, el. p. info@registrucentras.lt
 Duomenys kaupiami ir saugomi Juridinių asmenų registre, kodas 124110246

NEKILNOJAMOJO TURTO REGISTRO DUOMENŲ BAZĖS IŠRAŠAS

2021-11-22 16:15:49

1. Nekilnojamojo turto registre įregistruotas turtas:

Registro Nr.:	44/2543708
Registro tipas:	Žemės sklypas
Sudarymo data:	2020-08-13
Teritorija:	Radviliškio r. sav., Radviliškio r. sav. teritorija

2. Nekilnojamieji daiktai:

2.1.	Žemės sklypas
Unikalus daikto numeris:	4400-5438-4002
Žemės sklypo kadastro numeris ir kadastro vietovės pavadinimas:	7186/7001:2 Vainiūnų k.v.
Daikto pagrindinė naudojimo paskirtis:	Kita
Žemės sklypo naudojimo būdas:	Susisiekimo ir inžinerinių tinklų koridorių teritorijos
Žemės sklypo plotas:	2.9746 ha
Miško plotas, įregistruotas Miškų valstybės kadastrė:	0.2577 ha
Duomenų apie Miškų valstybės kadastrė įregistruotą miško plotą pateikimo data:	2021-09-15
Kelių plotas:	2.9746 ha
Žemės ūkio naudmenų našumo balas:	40.6
Matavimų tipas:	Žemės sklypas suformuotas atliekant kadastrinius matavimus
Indeksuota žemės sklypo vertė:	20677 Eur
Žemės sklypo vertė:	12923 Eur
Vidutinė rinkos vertė:	6280 Eur
Vidutinės rinkos vertės nustatymo data:	2020-08-28
Vidutinės rinkos vertės nustatymo būdas:	Masinis vertinimas
Kadastro duomenų nustatymo data:	2020-04-16

3. Daikto priklausiniai iš kito registro: įrašų nėra**4. Nuosavybė:**

4.1. Nuosavybės teisė
Savininkas: LIETUVOS RESPUBLIKA, a.k. 111105555
Daiktas: žemės sklypas Nr. 4400-5438-4002, aprašytas p. 2.1.
Įregistravimo pagrindas: 1995-05-11 Lietuvos Respublikos įstatymas Nr. I-891
Įrašas galioja: Nuo 2020-09-16

5. Valstybės ir savivaldybių žemės patikėjimo teisė:

5.1. Valstybinės žemės patikėjimo teisė
Patikėtinis: Valstybės įmonė Lietuvos automobilių kelių direkcija, a.k. 188710638
Daiktas: žemės sklypas Nr. 4400-5438-4002, aprašytas p. 2.1.
Įregistravimo pagrindas: 1995-05-11 Lietuvos Respublikos įstatymas Nr. I-891
Įrašas galioja: Nuo 2020-09-16

6. Kitos daiktinės teisės : įrašų nėra**7. Juridiniai faktai:** įrašų nėra**8. Žymos:** įrašų nėra**9. Teritorijos, kuriose taikomos specialiosios žemės naudojimo sąlygos:**

9.1. Paviršinių vandens telkinių apsaugos zonos (VI skyrius, septintasis skirsnis)
Daiktas: žemės sklypas Nr. 4400-5438-4002, aprašytas p. 2.1.
Įregistravimo pagrindas: 2020-07-22 Nacionalinės žemės tarnybos teritorinio skyriaus vedėjo sprendimas Nr. 30SK-501-(14.30.110.)
Plotas: 2136.00 kv. m
Įrašas galioja: Nuo 2020-08-28

9.2. Elektros tinklų apsaugos zonos (III skyrius, ketvirtasis skirsnis)
Daiktas: žemės sklypas Nr. 4400-5438-4002, aprašytas p. 2.1.

Įregistravimo pagrindas: 2020-07-22 Nacionalinės žemės tarnybos teritorinio skyriaus vedėjo sprendimas Nr. 30SK-501-(14.30.110.)
 Plotas: 886.00 kv. m
 Įrašas galioja: Nuo 2020-08-28

9.3.
 Daiktas: Kelių apsaugos zonos (III skyrius, antrasis skirsnis)
 žemės sklypas Nr. 4400-5438-4002, aprašytas p. 2.1.
 Įregistravimo pagrindas: 2020-07-22 Nacionalinės žemės tarnybos teritorinio skyriaus vedėjo sprendimas Nr. 30SK-501-(14.30.110.)
 Plotas: 17072.00 kv. m
 Įrašas galioja: Nuo 2020-08-28

9.4.
 Daiktas: Paviršinių vandens telkinių pakrantės apsaugos juostos (VI skyrius, aštuntasis skirsnis)
 žemės sklypas Nr. 4400-5438-4002, aprašytas p. 2.1.
 Įregistravimo pagrindas: 2020-07-22 Nacionalinės žemės tarnybos teritorinio skyriaus vedėjo sprendimas Nr. 30SK-501-(14.30.110.)
 Plotas: 176.00 kv. m
 Įrašas galioja: Nuo 2020-08-28

10. Daikto registravimas ir kadastro žymos:

10.1.
 Daiktas: Kadastrinius matavimus atliko (kadastro žyma)
 žemės sklypas Nr. 4400-5438-4002, aprašytas p. 2.1.
 Įregistravimo pagrindas: 2008-06-19 Kvalifikacijos pažymėjimas
 2020-04-16 Nekilnojamojo daikto kadastro duomenų byla
 Įrašas galioja: Nuo 2020-08-28

10.2.
 Daiktas: Suformuotas naujas (daikto registravimas)
 žemės sklypas Nr. 4400-5438-4002, aprašytas p. 2.1.
 2020-04-16 Nekilnojamojo daikto kadastro duomenų byla
 Įregistravimo pagrindas: 2020-07-22 Nacionalinės žemės tarnybos teritorinio skyriaus vedėjo sprendimas Nr. 30SK-501-(14.30.110.)

Įrašas galioja:

Nuo 2020-08-28

11. Registro pastabos ir nuorodos: įrašų nėra

12. Kita informacija: įrašų nėra

13. Informacija apie duomenų sandoriui tikslinimą: įrašų nėra

Kelio objektai Keliai/Adresai

Pagrindo žemėlapis

3417 Baisogala-Januškoniai-Šeduva

Data: 2021-11-22

Vietos informacija

Apskritis: Šiaulių apskr.
Savivaldybė: Radviliškio r. sav.
Seniūnija: Baisogalos sen.
Adresas: -
Kelio nr.: 144
Km: 79.6
Regionas: Šiaulių RK
Tarnyba: Radviliškio KT
X: 6170683,74
Y: 483521,77
[Parodyti visą](#)

Radviliškio r. sav.

0.1 km

9.1 km

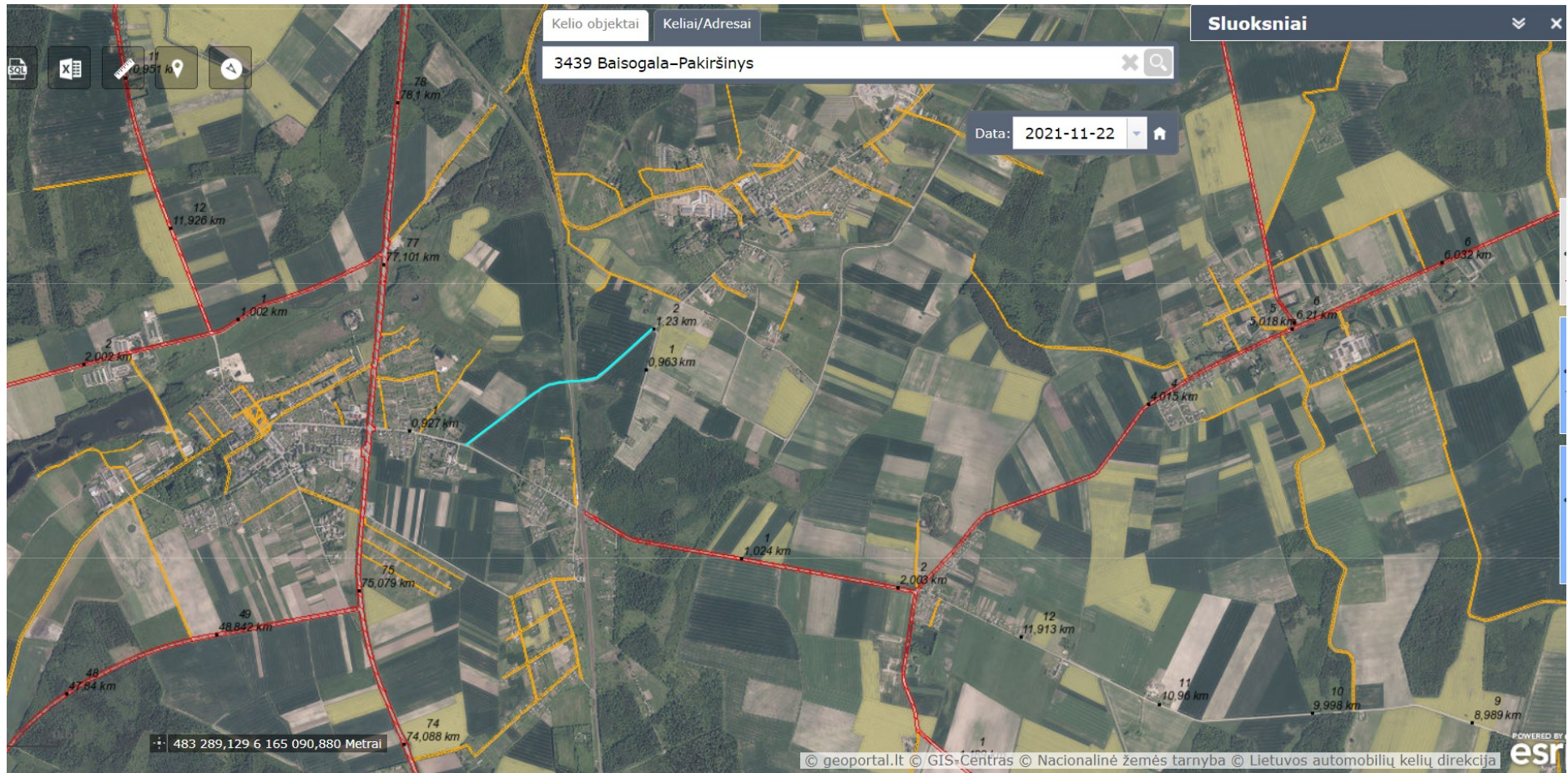
0.32 km

0.3 km

483 161,940 6 169 437,548 Metrai

© geoportal.lt © GIS-Centras © Nacionalinė žemės tarnyba © Lietuvos automobilių kelių direkcija

POWERED BY esri



Identifikuota:
 Keliai, geležink. ir kt.
 (lin.)
 7198-4017-6012
 Daugiau info
 Parodyti visa

Detali informacija

Įvedimo data
2005-10-13

Registro numeris
40/145598

Unikalus numeris
7198-4017-6012

Adresas
Radviliškio r. sav., Baisogalos sen., Kablių k.

Paskirtis
Kelių

Aprašymas
Kelias Baisiogala - Pakiršynys

Pastabos
Važiuojamoji dalis L=650,0m
(nuo geležinkelio pervažos iki kelio Nr.3430)

M 1 : 10 000

REGISTRŲ CENTRAS



VALSTYBĖS ĮMONĖ REGISTRŲ CENTRAS
 Lvovo g. 25-101, 09320 Vilnius, tel. (8 5) 2688 262, el. p. info@registrucentras.lt
 Duomenys kaupiami ir saugomi Juridinių asmenų registre, kodas 124110246

NEKILNOJAMOJO TURTO REGISTRO DUOMENŲ BAZĖS IŠRAŠAS

2021-11-22 16:26:19

1. Nekilnojamojo turto registre įregistruotas turtas:

Registro Nr.:	40/145598
Registro tipas:	Statiniai
Sudarymo data:	2001-12-20
	Radviliškio r. sav., Baisogalos sen., Kablių k.

2. Nekilnojamieji daiktai:

2.1.	Susisiekimo komunikacijos - Kelias Baisiogala - Pakiršinys Radviliškio r. sav., Baisogalos sen., Kablių k.
Aprašymas / pastabos:	Važiuojamoji dalis L=650,0m (nuo geležinkelio pervažos iki kelio Nr.3430)
Unikalus daikto numeris:	7198-4017-6012
Daikto pagrindinė naudojimo paskirtis:	Kelių
Statybos pabaigos metai:	1984
Baigtumo procentas:	100 %
Atkūrimo sąnaudos (statybos vertė):	67534 Eur
Atkuriamoji vertė:	20288 Eur
Vidutinė rinkos vertė:	20288 Eur
Vidutinės rinkos vertės nustatymo data:	2001-12-20
Kadastru duomenų nustatymo data:	2001-12-20

3. Daikto priklausiniai iš kito registro: įrašų nėra

4. Nuosavybė:

4.1.	Nuosavybės teisė
Savininkas:	LIETUVOS RESPUBLIKA, a.k. 111105555
Daiktas:	susisiekimo komunikacijos Nr. 7198-4017-6012, aprašytos p. 2.1.
Įregistravimo pagrindas:	2001-12-22 Apskritis valdytojo įsakymas Nr. 2915
Įrašas galioja:	Nuo 2010-10-12

5. Valstybės ir savivaldybių žemės patikėjimo teisė: įrašų nėra

6. Kitos daiktinės teisės :

6.1.	Turto patikėjimo teisė
Patikėtinis:	RADVILIŠKIO RAJONO SAVIVALDYBĖ, a.k. 111101539
Daiktas:	susisiekimo komunikacijos Nr. 7198-4017-6012, aprašytos p. 2.1. 2002-03-29 Perdavimo - priėmimo aktas
Įregistravimo pagrindas:	2002-06-27 Perdavimo - priėmimo aktas Nr. 1 2010-10-08 Raštas Nr. S-2237-(8.32)
Įrašas galioja:	Nuo 2010-10-12

7. Juridiniai faktai: įrašų nėra

8. Žymos: įrašų nėra

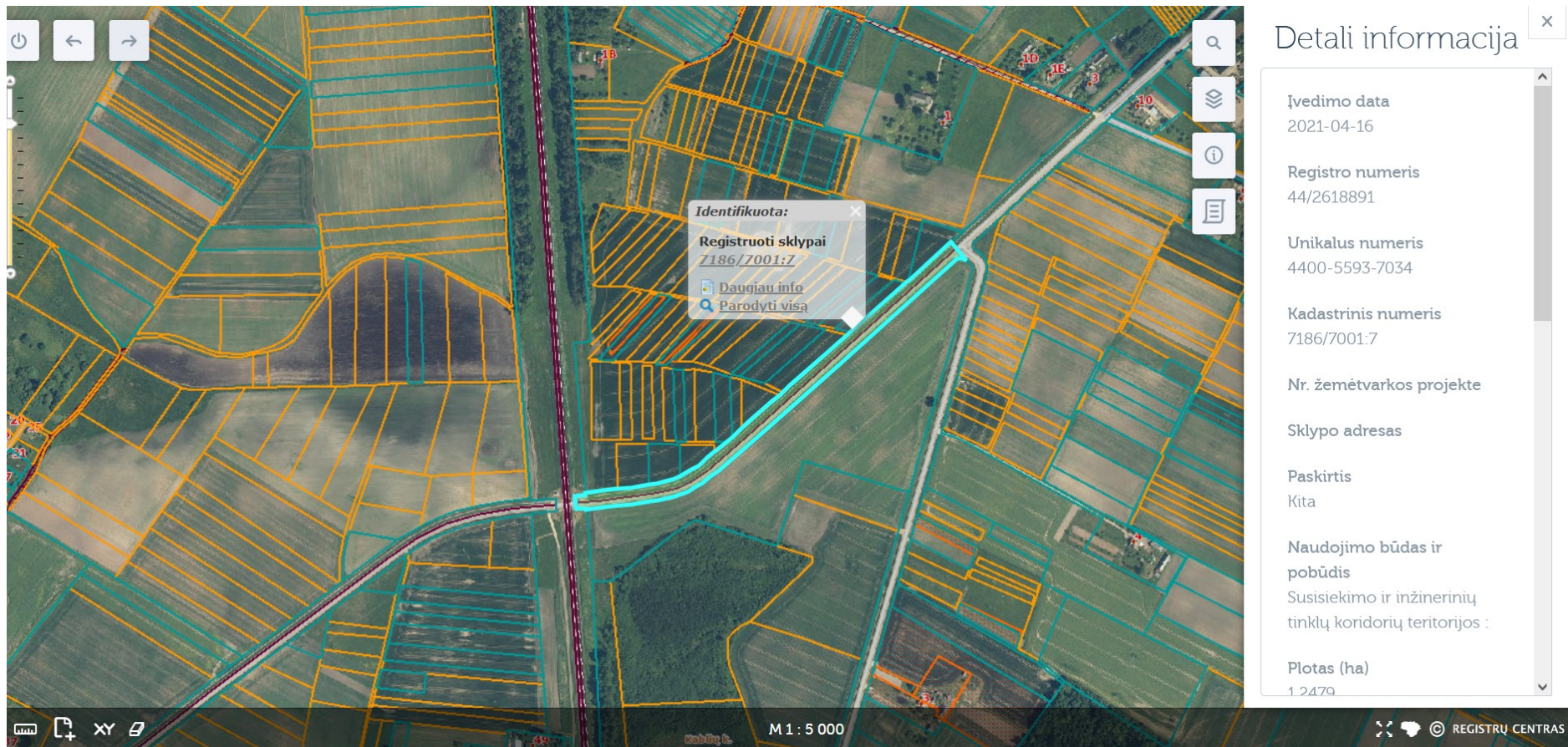
9. Teritorijos, kuriose taikomos specialiosios žemės naudojimo sąlygos: įrašų nėra

10. Daikto registravimas ir kadastro žymos: įrašų nėra

11. Registro pastabos ir nuorodos: įrašų nėra

12. Kita informacija: įrašų nėra

13. Informacija apie duomenų sandoriui tikslinimą: įrašų nėra



Identifikuota:
Registruoti sklypai
7186/7001:7
[Daugiau info](#)
[Parodyti visa](#)

Detali informacija

Įvedimo data
2021-04-16

Registro numeris
44/2618891

Unikalus numeris
4400-5593-7034

Kadastrinis numeris
7186/7001:7

Nr. žemėtvarkos projekte

Sklypo adresas

Paskirtis
Kita

Naudojimo būdas ir pobūdis
Susisiekimo ir inžinerinių tinklų koridorių teritorijos :

Plotas (ha)
1,2479

M 1 : 5 000

REGISTRŲ CENTRAS



VALSTYBĖS ĮMONĖ REGISTRŲ CENTRAS
 Lvovo g. 25-101, 09320 Vilnius, tel. (8 5) 2688 262, el. p. info@registrucentras.lt
 Duomenys kaupiami ir saugomi Juridinių asmenų registre, kodas 124110246

NEKILNOJAMOJO TURTO REGISTRO DUOMENŲ BAZĖS IŠRAŠAS

2021-11-22 16:27:04

1. Nekilnojamojo turto registre įregistruotas turtas:

Registro Nr.:	44/2618891
Registro tipas:	Žemės sklypas
Sudarymo data:	2021-04-16
Teritorija:	Radviliškio r. sav., Radviliškio r. sav. teritorija

2. Nekilnojamieji daiktai:

2.1.	Žemės sklypas
Unikalus daikto numeris:	4400-5593-7034
Žemės sklypo kadastro numeris ir kadastro vietovės pavadinimas:	7186/7001:7 Vainiūnų k.v.
Daikto pagrindinė naudojimo paskirtis:	Kita
Žemės sklypo naudojimo būdas:	Susisiekimo ir inžinerinių tinklų koridorių teritorijos
Žemės sklypo plotas:	1.2479 ha
Kelių plotas:	1.2479 ha
Nusausintos žemės plotas:	1.2479 ha
Žemės ūkio naudmenų našumo balas:	49.6
Matavimų tipas:	Žemės sklypas suformuotas atliekant kadastrinius matavimus
Indeksuota žemės sklypo vertė:	10843 Eur
Žemės sklypo vertė:	6777 Eur
Vidutinė rinkos vertė:	2880 Eur
Vidutinės rinkos vertės nustatymo data:	2021-04-16
Vidutinės rinkos vertės nustatymo būdas:	Masinis vertinimas
Kadastro duomenų nustatymo data:	2021-01-04

3. Daikto priklausiniai iš kito registro: įrašų nėra

4. Nuosavybė:

4.1. Nuosavybės teisė
 Savininkas: LIETUVOS RESPUBLIKA, a.k. 111105555
 Daiktas: žemės sklypas Nr. 4400-5593-7034, aprašytas p. 2.1.
 Įregistravimo pagrindas: 2021-04-01 Nacionalinės žemės tarnybos teritorinio skyriaus vedėjo sprendimas Nr. 30SK-178-(14.30.110 E.)
 Įrašas galioja: Nuo 2021-04-26

5. Valstybės ir savivaldybių žemės patikėjimo teisė:

5.1. Valstybinės žemės patikėjimo teisė
 Patikėtinis: Valstybės įmonė Lietuvos automobilių kelių direkcija, a.k. 188710638
 Daiktas: žemės sklypas Nr. 4400-5593-7034, aprašytas p. 2.1.
 Įregistravimo pagrindas: 1995-05-11 Lietuvos Respublikos įstatymas Nr. I-891
 Įrašas galioja: Nuo 2021-04-26

6. Kitos daiktinės teisės : įrašų nėra

7. Juridiniai faktai: įrašų nėra

8. Žymos: įrašų nėra

9. Teritorijos, kuriose taikomos specialiosios žemės naudojimo sąlygos:

9.1. Kelių apsaugos zonos (III skyrius, antrasis skirsnis)
 Daiktas: žemės sklypas Nr. 4400-5593-7034, aprašytas p. 2.1.
 Įregistravimo pagrindas: 2021-04-01 Nacionalinės žemės tarnybos teritorinio skyriaus vedėjo sprendimas Nr. 30SK-178-(14.30.110 E.)
 Plotas: 8888.00 kv. m
 Įrašas galioja: Nuo 2021-04-16

9.2. Geležinkelio kelių ir jų įrenginių, geležinkelio želdinių apsaugos zonos (III skyrius, trečiasis skirsnis)
 Daiktas: žemės sklypas Nr. 4400-5593-7034, aprašytas p. 2.1.
 Įregistravimo pagrindas: 2021-04-01 Nacionalinės žemės tarnybos teritorinio skyriaus vedėjo sprendimas Nr.

Plotas:	30SK-178-(14.30.110 E.)
Įrašas galioja:	1212.00 kv. m Nuo 2021-04-16
9.3.	Melioruotos žemės ir melioracijos statinių apsaugos zonos (VI skyrius, antrasis skirsnis)
Daiktas:	žemės sklypas Nr. 4400-5593-7034, aprašytas p. 2.1.
Įregistravimo pagrindas:	2021-04-01 Nacionalinės žemės tarnybos teritorinio skyriaus vedėjo sprendimas Nr. 30SK-178-(14.30.110 E.)
Plotas:	12479.00 kv. m
Įrašas galioja:	Nuo 2021-04-16
9.4.	Elektros tinklų apsaugos zonos (III skyrius, ketvirtasis skirsnis)
Daiktas:	žemės sklypas Nr. 4400-5593-7034, aprašytas p. 2.1.
Įregistravimo pagrindas:	2021-04-01 Nacionalinės žemės tarnybos teritorinio skyriaus vedėjo sprendimas Nr. 30SK-178-(14.30.110 E.)
Plotas:	590.00 kv. m
Įrašas galioja:	Nuo 2021-04-16
10. Daikto registravimas ir kadastro žymos:	
10.1.	Kadastrinius matavimus atliko (kadastro žyma)
Daiktas:	žemės sklypas Nr. 4400-5593-7034, aprašytas p. 2.1.
Įregistravimo pagrindas:	2008-06-19 Kvalifikacijos pažymėjimas 2021-01-04 Nekilnojamojo daikto kadastro duomenų byla
Įrašas galioja:	Nuo 2021-04-16
10.2.	Suformuotas naujas (daikto registravimas)
Daiktas:	žemės sklypas Nr. 4400-5593-7034, aprašytas p. 2.1.
Įregistravimo pagrindas:	2021-01-04 Nekilnojamojo daikto kadastro duomenų byla 2021-04-01 Nacionalinės žemės tarnybos teritorinio skyriaus vedėjo sprendimas Nr. 30SK-178-(14.30.110 E.)
Įrašas galioja:	Nuo 2021-04-16

11. Registro pastabos ir nuorodos: įrašų nėra

12. Kita informacija: įrašų nėra

13. Informacija apie duomenų sandoriui tikslinimą: įrašų nėra

Identifikuota:

Keliai, geležink. ir kt.
(lin.)
7198-5018-4019

[Daugiau info](#)
[Parodyti visą](#)

Įvedimo data
2005-10-13

Registro numeris
40/145597

Unikalus numeris
7198-5018-4019

Adresas
Radviliškio r. sav., Baisogalos sen., Baisogalos k.

Paskirtis
Kelių

Aprašymas
Kelias Baisiogala - Pakiršinys

Pastabos
Važiuojamoji dalis L=763,0m
(nuo kelio Baisiogala -
Baisiogalos gelež.stotis Nr.3404
iki geležinkelio Radviliškis -
Kaišiadorys pervažos)

M 1 : 5 000

REGISTRŲ CENTRAS



VALSTYBĖS ĮMONĖ REGISTRŲ CENTRAS
 Lvovo g. 25-101, 09320 Vilnius, tel. (8 5) 2688 262, el. p. info@registrucentras.lt
 Duomenys kaupiami ir saugomi Juridinių asmenų registre, kodas 124110246

NEKILNOJAMOJO TURTO REGISTRO DUOMENŲ BAZĖS IŠRAŠAS

2021-11-22 16:27:58

1. Nekilnojamojo turto registre įregistruotas turtas:

Registro Nr.:	40/145597
Registro tipas:	Statiniai
Sudarymo data:	2001-12-20
	Radviliškio r. sav., Baisogalos sen., Baisogalos k.

2. Nekilnojamieji daiktai:

2.1.	Susisiekimo komunikacijos - Kelias Baisiogala - Pakiršinys Radviliškio r. sav., Baisogalos sen., Baisogalos k. Važiuojamoji dalis L=763,0m (nuo kelio Baisiogala - Baisiogalos gelež.stotis Nr.3404 iki geležinkelio Radviliškis - Kaišiadorys pervažos)
Aprašymas / pastabos:	
Unikalus daikto numeris:	7198-5018-4019
Daikto pagrindinė naudojimo paskirtis:	Kelių
Statybos pabaigos metai:	1985
Baigtumo procentas:	100 %
Atkūrimo sąnaudos (statybos vertė):	85255 Eur
Atkuriamoji vertė:	25600 Eur
Vidutinė rinkos vertė:	25600 Eur
Vidutinės rinkos vertės nustatymo data:	2001-12-20
Kadastro duomenų nustatymo data:	2001-12-20

3. Daikto priklausiniai iš kito registro: įrašų nėra

4. Nuosavybė:

4.1.	Nuosavybės teisė
Savininkas:	LIETUVOS RESPUBLIKA, a.k. 111105555
Daiktas:	susisiekimo komunikacijos Nr. 7198-5018-4019, aprašytos p. 2.1.
Įregistravimo pagrindas:	2001-12-22 Apskrities viršininko įsakymas Nr. 2915

Įrašas galioja: Nuo 2010-10-12

5. Valstybės ir savivaldybių žemės patikėjimo teisė: įrašų nėra

6. Kitos daiktinės teisės :

6.1.	Turto patikėjimo teisė
Patikėtinis:	RADVILIŠKIO RAJONO SAVIVALDYBĖ, a.k. 111101539
Daiktas:	susisiekimo komunikacijos Nr. 7198-5018-4019, aprašytos p. 2.1. 2002-03-29 Perdavimo - priėmimo aktas
Įregistravimo pagrindas:	2002-06-27 Perdavimo - priėmimo aktas Nr. 1 2010-10-08 Raštas Nr. S-2237-(8.32)
Įrašas galioja:	Nuo 2010-10-12

7. Juridiniai faktai: įrašų nėra

8. Žymos: įrašų nėra

9. Teritorijos, kuriose taikomos specialiosios žemės naudojimo sąlygos: įrašų nėra

10. Daikto registravimas ir kadastro žymos: įrašų nėra

11. Registro pastabos ir nuorodos:

Nėra

12. Kita informacija: įrašų nėra

13. Informacija apie duomenų sandoriui tikslinimą: įrašų nėra

Identifikuota:
Registruoti sklypai
7108/7001:11
[Daugiau info](#)
[Parodyti visa](#)

Detali informacija

Įvedimo data
2021-03-30

Registro numeris
44/2614221

Unikalus numeris
4400-5593-5683

Kadastrinis numeris
7108/7001:11

Nr. žemėtvarkos projekte

Sklypo adresas

Paskirtis
Kita

Naudojimo būdas ir pobūdis
Susisiekimo ir inžinerinių tinklų koridorių teritorijos :

Plotas (ha)
1.5420

M 1 : 5 000

REGISTRŲ CENTRAS



VALSTYBĖS ĮMONĖ REGISTRŲ CENTRAS
 Lvovo g. 25-101, 09320 Vilnius, tel. (8 5) 2688 262, el. p. info@registrucentras.lt
 Duomenys kaupiami ir saugomi Juridinių asmenų registre, kodas 124110246

NEKILNOJAMOJO TURTO REGISTRO DUOMENŲ BAZĖS IŠRAŠAS

2021-11-22 16:28:54

1. Nekilnojamojo turto registre įregistruotas turtas:

Registro Nr.:	44/2614221
Registro tipas:	Žemės sklypas
Sudarymo data:	2021-03-30
Teritorija:	Radviliškio r. sav., Radviliškio r. sav. teritorija

2. Nekilnojamieji daiktai:

2.1.	Žemės sklypas
Unikalus daikto numeris:	4400-5593-5683
Žemės sklypo kadastro numeris ir kadastro vietovės pavadinimas:	7108/7001:11 Baisogalos k.v.
Daikto pagrindinė naudojimo paskirtis:	Kita
Žemės sklypo naudojimo būdas:	Susisiekimo ir inžinerinių tinklų koridorių teritorijos
Žemės sklypo plotas:	1.5420 ha
Kelių plotas:	1.5420 ha
Nusausintos žemės plotas:	1.5369 ha
Žemės ūkio naudmenų našumo balas:	51.4
Matavimų tipas:	Žemės sklypas suformuotas atliekant kadastrinius matavimus
Indeksuota žemės sklypo vertė:	13934 Eur
Žemės sklypo vertė:	8709 Eur
Vidutinė rinkos vertė:	3510 Eur
Vidutinės rinkos vertės nustatymo data:	2021-03-30
Vidutinės rinkos vertės nustatymo būdas:	Masinis vertinimas
Kadastro duomenų nustatymo data:	2021-01-04

3. Daikto priklausiniai iš kito registro: įrašų nėra

4. Nuosavybė:

4.1.
Savininkas: Nuosavybės teisė
LIETUVOS RESPUBLIKA, a.k. 111105555
Daiktas: žemės sklypas Nr. 4400-5593-5683, aprašytas p. 2.1.
2021-03-22 Nacionalinės žemės tarnybos teritorinio skyriaus vedėjo sprendimas Nr. 30SK-166-(14.30.110 E.)
Įregistravimo pagrindas:
Įrašas galioja: Nuo 2021-04-07

5. Valstybės ir savivaldybių žemės patikėjimo teisė:

5.1.
Patikėtinis: Valstybinės žemės patikėjimo teisė
Valstybės įmonė Lietuvos automobilių kelių direkcija, a.k. 188710638
Daiktas: žemės sklypas Nr. 4400-5593-5683, aprašytas p. 2.1.
Įregistravimo pagrindas: 1995-05-11 Lietuvos Respublikos įstatymas Nr. I-891
Įrašas galioja: Nuo 2021-04-07

6. Kitos daiktinės teisės : įrašų nėra

7. Juridiniai faktai: įrašų nėra

8. Žymos: įrašų nėra

9. Teritorijos, kuriose taikomos specialiosios žemės naudojimo sąlygos:

9.1.
Daiktas: Elektros tinklų apsaugos zonos (III skyrius, ketvirtasis skirsnis)
žemės sklypas Nr. 4400-5593-5683, aprašytas p. 2.1.
2021-03-22 Nacionalinės žemės tarnybos teritorinio skyriaus vedėjo sprendimas Nr. 30SK-166-(14.30.110 E.)
Įregistravimo pagrindas:
Plotas: 729.00 kv. m
Įrašas galioja: Nuo 2021-03-30

9.2.
Daiktas: Geležinkelio kelių ir jų įrenginių, geležinkelio želdinių apsaugos zonos (III skyrius, trečiasis skirsnis)
žemės sklypas Nr. 4400-5593-5683, aprašytas p. 2.1.
Įregistravimo pagrindas: 2021-03-22 Nacionalinės žemės tarnybos teritorinio skyriaus vedėjo sprendimas Nr.

Plotas:	30SK-166-(14.30.110 E.)
Įrašas galioja:	1040.00 kv. m Nuo 2021-03-30
9.3. Daiktas:	Kelių apsaugos zonos (III skyrius, antrasis skirsnis) žemės sklypas Nr. 4400-5593-5683, aprašytas p. 2.1.
Įregistravimo pagrindas:	2021-03-22 Nacionalinės žemės tarnybos teritorinio skyriaus vedėjo sprendimas Nr. 30SK-166-(14.30.110 E.)
Plotas:	10175.00 kv. m
Įrašas galioja:	Nuo 2021-03-30
9.4. Daiktas:	Melioruotos žemės ir melioracijos statinių apsaugos zonos (VI skyrius, antrasis skirsnis) žemės sklypas Nr. 4400-5593-5683, aprašytas p. 2.1.
Įregistravimo pagrindas:	2021-03-22 Nacionalinės žemės tarnybos teritorinio skyriaus vedėjo sprendimas Nr. 30SK-166-(14.30.110 E.)
Plotas:	15369.00 kv. m
Įrašas galioja:	Nuo 2021-03-30
10. Daikto registravimas ir kadastro žymos:	
10.1. Daiktas:	Kadastrinius matavimus atliko (kadastro žyma) žemės sklypas Nr. 4400-5593-5683, aprašytas p. 2.1.
Įregistravimo pagrindas:	2008-06-19 Kvalifikacijos pažymėjimas 2021-01-04 Nekilnojamojo daikto kadastro duomenų byla
Įrašas galioja:	Nuo 2021-03-30
10.2. Daiktas:	Suformuotas naujas (daikto registravimas) žemės sklypas Nr. 4400-5593-5683, aprašytas p. 2.1.
Įregistravimo pagrindas:	2021-01-04 Nekilnojamojo daikto kadastro duomenų byla 2021-03-22 Nacionalinės žemės tarnybos teritorinio skyriaus vedėjo sprendimas Nr. 30SK-166-(14.30.110 E.)
Įrašas galioja:	Nuo 2021-03-30

11. Registro pastabos ir nuorodos: įrašų nėra

12. Kita informacija: įrašų nėra

13. Informacija apie duomenų sandoriui tikslinimą: įrašų nėra



LIETUVOS AUTOMOBILIŲ KELIŲ DIREKCIJA PRIE SUSISIEKIMO MINISTERIJOS

Radviliškio rajono savivaldybei

Nr. (14.3E)

Į

Nr.

DĖL DUOMENŲ PATEIKIMO

Vadovaujantis Kelių įstatymo 4 str. 2 d. ir 10 str. 2 d., valstybinės reikšmės keliai ir jiems priskirta žemė išimtinė nuosavybės teise priklauso valstybei. Juos turto patikėjimo teise valdo, naudoja ir jais disponuoja Lietuvos automobilių kelių direkcija prie Susisiekimo ministerijos (toliau – Kelių direkcija). Žemės įstatymo 6 str. 1 d. 1 p. nustatyta, kad Lietuvos valstybei išimtinė nuosavybės teise priklauso žemė, įstatymų ir Vyriausybės nustatyta tvarka priskirta valstybinės reikšmės keliams.

Vadovaujantis Civilinio kodekso 4.253 str. 2 d., registruojami daiktai (tarp jų ir nekilnojamieji daiktai) ir daiktinės teisės į juos teisės aktų nustatyta tvarka turi būti registruojami viešuosiuose registruose. Vykdydama šią nuostatą, Kelių direkcija teisės aktų nustatyta tvarka vykdo valstybinės reikšmės kelių ir jų užimamų žemės sklypų, atlikus jų kadastrinius matavimus bei juos suformavus, įregistravimą Nekilnojamojo turto registre (toliau – NTR). Vykdamas kelių ir jų užimamų žemės sklypų kadastrinius matavimus, minimalūs kelių juostos pločiai nustatomi vadovaujantis Kelių įstatymo 11 str. 1 d. nurodytais reikalavimais.

Vykdydama valstybinės reikšmės rajoninio kelio Nr. 3417 Baisogala–Januškoniai–Šeduva (toliau – kelias Nr. 3417) ir jo užimamo žemės sklypo kadastrinius matavimus, Kelių direkcija nustatė, kad Radviliškio rajono savivaldybė (toliau – Savivaldybė) NTR **patikėjimo teise** yra įregistravusi **valstybei nuosavybės teise** priklausančią kelią (unikalus numeris – 7198-5018-3010) (toliau – kelias), kuris sutampa su kelio Nr. 3417 dalimi.

NTR centrinio duomenų banko išrašė nurodyta, kad Savivaldybės patikėjimo teise valdomo kelio įregistravimo pagrindas – „2002-03-29 Priėmimo - perdavimo aktas“ (toliau – aktas Nr. 1), „2002-06-27 Priėmimo - perdavimo aktas Nr. 1“ (toliau – aktas Nr. 2) ir „2010-10-08 Raštas Nr. S-2237-(8.32)“

Kadangi tuo metu, kai buvo pasirašyti aktas Nr. 1 ir aktas Nr. 2, kelias Nr. 3417 jau buvo įrašytas į valstybinės reikšmės automobilių kelių sąrašą, patvirtintą Lietuvos Respublikos Vyriausybės 1999-06-09 nutarimu Nr. 757, Kelių direkcija, siekdama išsiaiškinti, kaip galėjo kelio Nr. 3417 dalis būti perduota Savivaldybei valdyti **patikėjimo teise**, maloniai **prašo pateikti**:

1. Informaciją, kokiais teisės aktais vadovaujantis valstybei nuosavybės teise priklausančias kelias buvo perduotas Savivaldybei valdyti patikėjimo teise;
2. Sprendimo, kuriuo kelias buvo perduotas Savivaldybei valdyti patikėjimo teise, kopiją.
3. Akto Nr. 1 kopiją.
4. Akto Nr. 2 kopiją.
5. 2010-10-08 rašto Nr. S-2237-(8.32) kopiją.



Paaikėjus aplinkybėms, kad kelias Savivaldybei buvo perduotas nepažeidžiant teisės aktų reikalavimų, Kelių direkcija imsis priemonių tikslinti valstybinės reikšmės automobilių kelių sąraše įrašytą kelio Nr. 3417 ilgį.

Dėkojame už bendradarbiavimą.

PRIDEDAMA. Schemos ir NTR centrinio duomenų banko išrašo kopija, 6 lapai.

Administravimo departamento direktorius

Remigijus Lipkevičius

Identifikuota:
Keliai, geležink. ir kt.
(plot.)
7198-5018-3010
Daugiau info
Parodyti visa

Detali informacija

Įvedimo data
2013-05-28

Registro numeris
40/145596

Unikalus numeris
7198-5018-3010

Adresas
Radviliškio r. sav., Baisogalos sen., Januškonių k.

Paskirtis
Kelių

Aprašymas
Kelias

Pastabos

M 1 : 5 000

REGISTRŲ CENTRAS
15:58
2020-03-25

The screenshot displays a GIS application interface. The main map area shows a cadastral plan with several parcels outlined in green. A specific parcel, labeled 'Nr. 5', is highlighted with a red hatched pattern. Other parcels are labeled 'Nr. 1', 'Nr. 2', 'Nr. 3', and 'Nr. 4'. A road or path is visible, with a point labeled '32' marked on it. A blue area representing a pond or lake is located in the lower right quadrant of the map. The map scale is indicated as 'M 1 : 2 000'. The interface includes navigation controls (back, forward, search) in the top left, a vertical scale bar on the left, and a toolbar with search, layers, info, and list icons on the right. A 'Detali informacija' (Detailed information) panel is open on the right side, showing the coordinates for parcel 'Nr. 5': X/Y: 6169844.3/484320.91 and S/R: 55.66308/23.75083. The Windows taskbar is visible at the bottom, and the system tray shows the time as 16:04 and the logo for 'REGISTRŲ CENTRAS'.

Detali informacija

Žemėlapių koordinatės:

- Nr. 1
- Nr. 2
- Nr. 3
- Nr. 4
- Nr. 5

X/Y: 6169844.3/484320.91
S/R: 55.66308/23.75083

M 1 : 2 000

REGISTRŲ CENTRAS

16:04


VALSTYBĖS ĮMONĖ REGISTRŲ CENTRAS

Lvovo g. 25-101, 09320 Vilnius, tel. (8 5) 2688 262, el. p. info@registrucentras.lt
Duomenys kaupiami ir saugomi Juridinių asmenų registre, kodas 124110246

NEKILNOJAMOJO TURTO REGISTRO DUOMENŲ BAZĖS IŠRAŠAS

2020-06-02 15:29:43

1. Nekilnojamojo turto registre įregistruotas turtas:

Registro Nr.: **40/145596**

Registro tipas: **Statiniai**

Sudarymo data: **2001-12-20**

Radviliškio r. sav., Baisogalos sen., Januškonių k.

2. Nekilnojamieji daiktai:

2.1.

Kelias - Kelias

Radviliškio r. sav., Baisogalos sen., Januškonių k.

Unikalus daikto numeris: **7198-5018-3010**

Daikto pagrindinė naudojimo paskirtis: **Kelių**

Žymėjimas plane: **KE**

Statybos pabaigos metai: **1985**

Baigtumo procentas: **100 %**

Ilgis: **0.904 km**

Danga: **Asfaltbetonis**

Kelio reikšmė: **Vietinės**

Kelio kategorija: **I**

Eismo juostų skaičius: **Dvi**

Atkūrimo sąnaudos (statybos vertė): **197810 Eur**

Fizinio nusidėvėjimo procentas: **75 %**

Atkuriamoji vertė: **49525 Eur**

Vidutinė rinkos vertė: **49525 Eur**

Vidutinės rinkos vertės nustatymo būdas: **Atkuriamoji vertė**

Vidutinės rinkos vertės nustatymo data: **2013-04-12**

Kadastro duomenų nustatymo data: **2013-04-12**

3. Daikto priklausiniai iš kito registro: įrašų nėra
4. Nuosavybė:

4.1.

Nuosavybės teisė

Savininkas: **LIETUVOS RESPUBLIKA, a.k. 111105555**

Daiktas: **kelias Nr. 7198-5018-3010, aprašytas p. 2.1.**

Įregistravimo pagrindas: **2001-12-22 Apskritis viršininko įsakymas Nr. 2915**

Įrašas galioja: **Nuo 2010-10-12**

5. Valstybės ir savivaldybių žemės patikėjimo teisė: įrašų nėra

6. Kitos daiktinės teisės :

6.1.

Turto patikėjimo teisėPatikėtinis: **RADVILIŠKIO RAJONO SAVIVALDYBĖ, a.k. 111101539**Daiktas: **kelias Nr. 7198-5018-3010, aprašytas p. 2.1.**Įregistravimo pagrindas: **2002-03-29 Priėmimo - perdavimo aktas****2002-06-27 Priėmimo - perdavimo aktas Nr. 1****2010-10-08 Raštas Nr. S-2237-(8.32)**Įrašas galioja: **Nuo 2010-10-12****7. Juridiniai faktai:** įrašų nėra**8. Žymos:** įrašų nėra**9. Teritorijos, kuriose taikomos specialiosios žemės naudojimo sąlygos:** įrašų nėra**10. Daikto registravimas ir kadastro žymos:**

10.1.

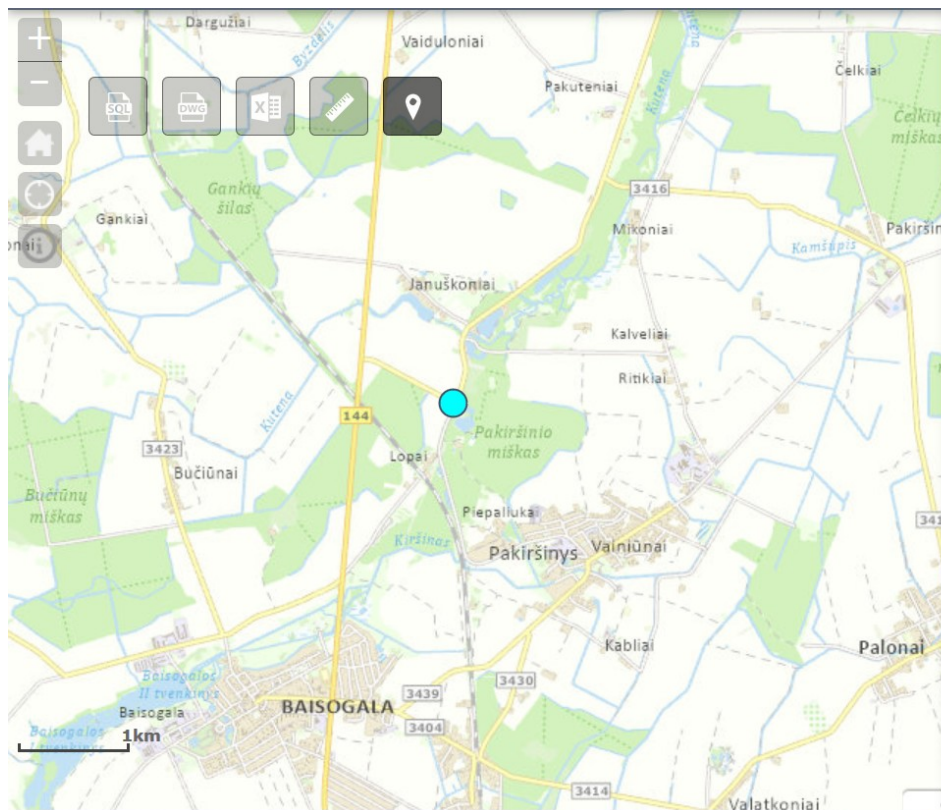
Kadastro duomenų tikslinimas (daikto registravimas)Daiktas: **kelias Nr. 7198-5018-3010, aprašytas p. 2.1.**Įregistravimo pagrindas: **2013-01-30 Raštas Nr. 5-119(7.24)****2013-04-12 Nekilnojamojo daikto kadastro duomenų byla**Įrašas galioja: **Nuo 2013-05-29**

10.2.

Kadastrinius matavimus atliko (kadastro žyma)Daiktas: **kelias Nr. 7198-5018-3010, aprašytas p. 2.1.**Įregistravimo pagrindas: **2008-09-03 Kvalifikacijos pažymėjimas****2013-04-12 Nekilnojamojo daikto kadastro duomenų byla**Įrašas galioja: **Nuo 2013-05-29****11. Registro pastabos ir nuorodos:**

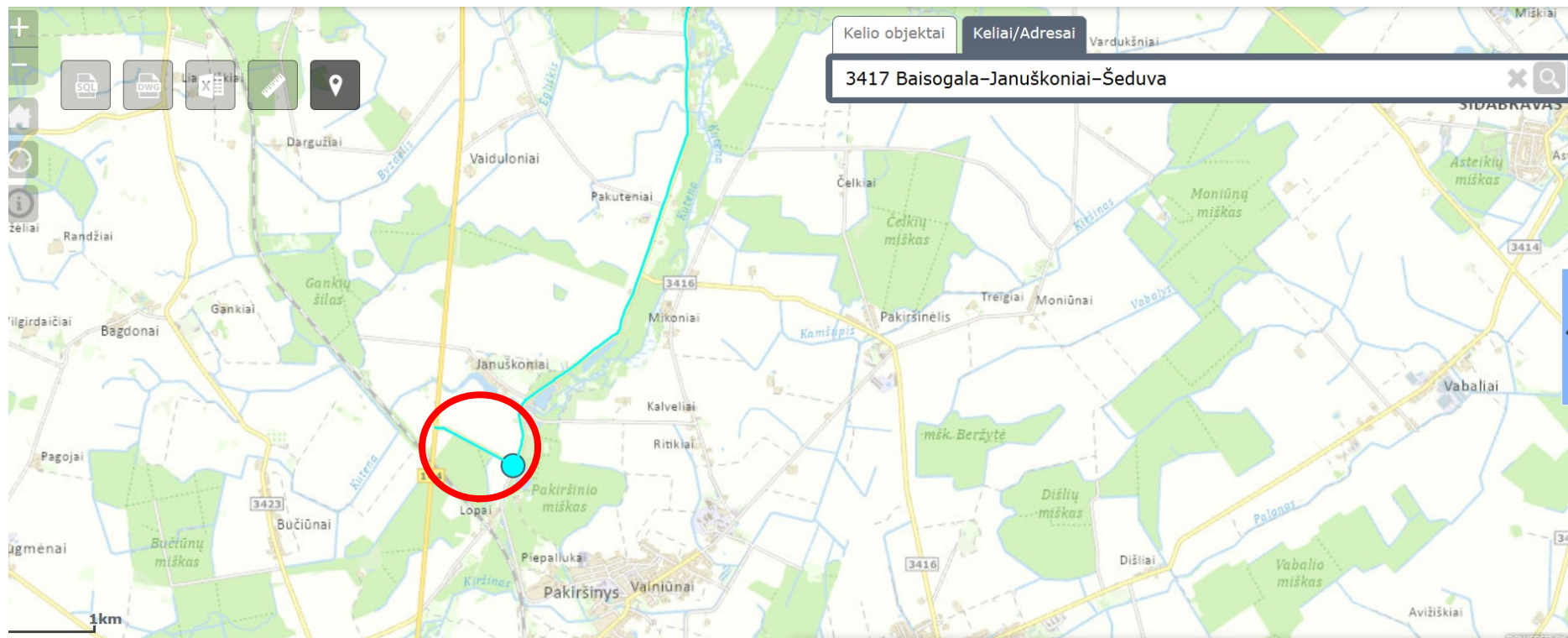
Nėra

12. Kita informacija: įrašų nėra**13. Informacija apie duomenų sandoriui tikslinimą:** įrašų nėra



X:	<input type="text" value="6169844"/>	Y:	<input type="text" value="484320"/>	<input type="button" value="Rasti"/>
Kelio Nr.	<input type="text" value="3417"/>			
Km nuo:	<input type="text" value="0,941"/>	Km iki:	<input type="text"/>	<input type="button" value="Rasti"/>
Kilometrinis ženklas:	<input type="text"/>			<input type="button" value="Rasti"/>
Atstumas, m:	<input type="text"/>			
<input type="button" value="Rodyti Orbit duomenis"/> <input type="button" value="Rodyti Goolge Street View"/> <input type="button" value="Rodyti Kelių matavimo duomenis"/>				





DETALŪS METADUOMENYS	
Dokumento sudarytojas (-ai)	Lietuvos automobilių kelių direkcija prie Susisiekimo ministerijos, J. Basanavičiaus g. 36, LT-03109 Vilnius, Lietuva (2020-06-04 11:21:45)
Dokumento pavadinimas (antraštė)	DĖL DUOMENŲ PATEIKIMO
Dokumento registracijos data ir numeris	2020-06-04 Nr. 2E-5469
Dokumento gavimo data ir dokumento gavimo registracijos numeris	-
Dokumento specifikacijos identifikavimo žymuo	ADOC-V1.0
Parašo paskirtis	Pasirašymas
Parašą sukūrusio asmens vardas, pavardė ir pareigos	Remigijus Lipkevičius, Departamento direktorius
Parašo sukūrimo data ir laikas	2020-06-04 09:40:15 (GMT+03:00)
Parašo formatas	XAdES-T
Laiko žymoje nurodytas laikas	2020-06-04 09:40:36 (GMT+03:00)
Informacija apie sertifikavimo paslaugos teikėją	EID-SK 2016,2.5.4.97=#160e4e545245452d3130373437303133,AS Sertifitseerimiskeskus,EE
Sertifikato galiojimo laikas	2018-08-04 10:23:20–2023-08-03 23:59:59
Parašo paskirtis	Registravimas
Parašą sukūrusio asmens vardas, pavardė ir pareigos	DVS sistema, Dokumentų valdymo sistema
Parašo sukūrimo data ir laikas	2020-06-04 09:40:38 (GMT+03:00)
Parašo formatas	XAdES-EPES
Laiko žymoje nurodytas laikas	-
Informacija apie sertifikavimo paslaugos teikėją	RCSC IssuingCA,VI Registru centras - i.k. 124110246,RCSC,LT
Sertifikato galiojimo laikas	2019-04-17 12:47:53–2022-04-16 12:47:53
Informacija apie būdus, naudotus metaduomenų vientisumui užtikrinti	-
Pagrindinio dokumento priedų skaičius	1
Pagrindinio dokumento pridedamų dokumentų skaičius	-
Programinės įrangos, kuria naudojantis sudarytas elektroninis dokumentas, pavadinimas	DocLogix v12.8.0.0
Informacija apie elektroninio dokumento ir elektroninio (-ių) parašo (-ų) tikrinimą (tikrinimo data)	Tikrinant dokumentą nenustatyta jokių klaidų (2020-06-04 11:21:45)
Elektroninio dokumento nuorašo atspausdinimo data ir ją atspausdinęs darbuotojas	
Paieškos nuoroda	-
Papildomi metaduomenys	-



RADVILIŠKIO RAJONO SAVIVALDYBĖS ADMINISTRACIJA

Biudžetinė įstaiga, Aušros a. 10, 82196 Radviliškis, tel. (8 422) 69 003, faks. (8 422) 69 000,

el. p. informacija@radviliskis.lt, svetainė internete www.radviliskis.lt.

Duomenys kaupiami ir saugojami Juridinių asmenų registre, kodas 188726247.

Lietuvos automobilių kelių direkcijai
prie Susisiekimo ministerijos
J. Basanavičiaus g. 36/2
LT-03109 Vilnius

2020-07-

Nr. S-

-(8.12)

DĖL DUOMENŲ PATEIKIMO

Atsakydami į Jūsų 2020 m. birželio 4 d. raštą Nr. 2E-5469 „Dėl duomenų pateikimo“, informuojame, kad valstybei nuosavybės teise priklausantis kelias buvo perduotas Savivaldybei vadovaujantis Lietuvos Respublikos Vyriausybės 2002 m. birželio 12 d. nutarimu Nr. 884 „Dėl turto perdavimo“.

Papildomai informuojame, kad Radviliškio rajono savivaldybės administracija, vadovaujantis Valstybės turto perdavimo valdyti, naudoti ir disponuoti juo patikėjimo teise tvarkos aprašu, patvirtintu Lietuvos Respublikos Vyriausybės 2001 m. sausio 5 d. nutarimu Nr. 16 „Dėl Valstybės turto perdavimo valdyti, naudoti ir disponuoti juo patikėjimo teise tvarkos aprašo patvirtinimo“, yra pasirengusi perduoti Jūsų rašte minimą kelią (unikalus numeris – 7198-5018-3010) Lietuvos automobilių kelių direkcijai prie Susisiekimo ministerijos.

PRIDEDAMA:

1. 2002 m. balandžio 25 d. sprendimo Nr. 333 „Dėl ilgalaikio ir trumpalaikio turto perdavimo–priėmimo“ kopija, 1 lapas.
2. Akto Nr. 1 kopija, 1 lapas.
3. Akto Nr. 2 kopija, 1 lapas.
4. 2010-10-08 rašto Nr. S-2237-(8.32) kopija, 1 lapas.

Administracijos direktorė

Jolanta Margaitienė

Dėl turto perdavimo ir priėmimo

Šiaulių apskrities viršininko administracija, įstaigos kodas - 8860218, atstovaujama įgalioto Šiaulių apskrities viršininko, vadovaudamasi 2002 m. birželio 12 d. Lietuvos Respublikos Vyriausybės nutarimu Nr. 884 „Dėl turto perdavimo“, perduoda, o Radviliškio rajono savivaldybė, įstaigos kodas - 8868549, atstovaujama įgalioto Radviliškio rajono savivaldybės administracijos žemės ūkio skyriaus vedėjo, vadovaudamasi Radviliškio rajono savivaldybės Tarybos 2002 m. balandžio 25 d. sprendimu Nr.333 „Dėl ilgalaikio ir trumpalaikio turto perdavimo – priėmimo“ priima šį valstybei nuosavybės teise priklausantį, Šiaulių apskrities viršininko administracijos patikėjimo teise valdomą turta:

1. Negyvenamąsias patalpas Radviliškyje, Aušros g.10 (nekilnojamojo turto kadastro duomenų byloje Nr.2277 pastato šifras – 1B3p, unikalus numeris –71/978-0002-01-3, patalpų indeksai - 302, 303, 304, 305, 306, 317, 318, 319, 320, 321, 322, IIIa, bendras plotas – 156,94 kv. metro, likutinė vertė – 38275 litai), Aušros g.5 (nekilnojamojo turto kadastro duomenų byloje Nr.389 pastato šifras – 1L3b, unikalus numeris – 71/968-0011-01-0:0005, patalpos indeksas – 20, plotas – 24,9 kv. metro, likutinė vertė –3085 litai), Kaštonų g. 4 (nekilnojamojo turto kadastro duomenų byloje Nr.2555 pastato šifras –3G1p, patalpų indeksai – G-1(garažų boksas Nr.1), unikalus numeris – 71/980-0088-03-3:0002, G-4-3, G-4-30 (garažų boksas Nr.5), unikalus numeris – 71/980-0088-03-3:0003, bendras plotas – 52,36 kv. metro, likutinė vertė –1429 litai), Maironio g. (nekilnojamojo turto kadastro duomenų byloje Nr.3246 pastato šifras – 1G1p, unikalus numeris –71/973-0177-01-2, plotas – 20 kv. metrų, likutinė vertė – 621 litas), Vasario 16-osios g. (nekilnojamojo turto kadastro duomenų byloje Nr.3247 pastato šifras – 1G1p, unikalus numeris – 71/970-0145-01-5, patalpų indeksai – G-1, G-2, G-3, G-4, G-5, bendrasis plotas –105,72 kv. metro, likutinė vertė – 4033 litai;

Perduodamų patalpų būklė aprašyta pridedamose turto apžiūros pažymose;

2. ilgalaikį turta, pastatytą ar įgytą iš Kaimo rėmimo fondo lėšų (arteziniai gręžiniai, radijo ryšio telefonai), kurio likutinė vertė – 44951 litas pagal Šiaulių apskrities viršininko patvirtintą sąrašą (priedas Nr.2);

3. melioracijos ir hidrotechnikos įrenginius, kurių likutinė vertė – 134492862 litai pagal Šiaulių apskrities viršininko patvirtintą sąrašą (priedas Nr.1);

4. kitą ilgalaikį turta, kurio likutinė vertė –3173 litai pagal Šiaulių apskrities viršininko patvirtintą sąrašą (priedas Nr.3);

5. trumpalaikį turta, kurio vertė – 16327,08 lito pagal Šiaulių apskrities viršininko patvirtintą sąrašą (priedas Nr.4);

Turtas perduodamas valdyti ir naudoti patikėjimo teise.

PRIEDAI: 1. Perduodamo turto sąrašai (priedai Nr.1, Nr.2, Nr.3, Nr.4), 12 lapų, 1 egz;

2. 2002 m. kovo 29 d. turto apžiūros pažymos Nr.1, Nr.2, Nr.3, Nr.4, Nr.5, 5 lapai, 1 egz;

3. Šiaulių apskrities Radviliškio r. melioruotų žemių pagrindinių duomenų suvestinė, 1 lapas, 1 egz;

4. Radviliškio r. savivaldybės mero sutikimas dėl turto perėmimo valstybinėms žemės ūkio funkcijoms vykdyti, 1

lapas, 1 egz;

5. Radviliškio rajono savivaldybės Tarybos 2002 m. balandžio 25 d. sprendimas Nr.333, 1 lapas, 1 egz;

6. Radviliškio rajono savivaldybės mero pavaduotojo 2002 06 25 raštas Nr.03-21/347, 1 lapas, 1 egz;

7. Nekilnojamojo turto kadastro duomenų bylos Nr.389, Nr.2277, Nr.2555, Nr.3246, Nr.3247, 34 lapai, 1 egz;

8. Nekilnojamojo turto įregistravimo pažymėjimai, 6 lapai, 1 egz.

Šis aktas surašytas dviem egzemplioriais, po vieną Šiaulių apskrities viršininko administracijai ir Radviliškio rajono savivaldybei.

Perdavė

Šiaulių apskrities viršininkas

Priėmė

Radviliškio rajono savivaldybės administracijos
žemės ūkio skyriaus vedėjas

2002 m. birželio mėn. 27 d.



2002 m. mėn. 27 d.





RADVILIŠKIO RAJONO SAVIVALDYBĖS TARYBA

SPRENDIMAS

DĖL ILGALAIKIO IR TRUMPALAIKIO TURTO PERDAVIMO-PRIĖMIMO

2002 m. balandžio 25 d. Nr. 333
Radviliškis

Vadovaudamasi Lietuvos Respublikos Vyriausybės 2002-02-25 nutarimu Nr. 295 „Dėl įstatymų nustatytų , nurodančių perduoti savivaldybėms kai kuriuos apskrities viršininko įgaliojimus žemės ūkio klausimais, vykdymo“ ir Lietuvos Respublikos Vyriausybės 2001-01-05 nutarimu Nr.16 „Dėl valstybės turto perdavimo valdyti, naudoti ir disponuoti juo tvarkos“, Radviliškio rajono savivaldybės taryba n u s p r e n d ž i a :

1. Sutikti perimti Lietuvos Respublikos Vyriausybės sprendimu valdyti patikėjimo teise Šiaulių apskrities viršininko administracijos Kaimo reikalų departamento Radviliškio rajono Žemės ūkio skyriaus balanse apskaitomą ilgalaikį ir trumpalaikį turtą.
2. Įpareigoti _____, savivaldybės Administracijos Žemės ūkio skyriaus vedėją, pasirašyti turto perdavimo ir priėmimo aktus.
3. Įpareigoti _____, rajono merą, kreiptis į Lietuvos Respublikos Vyriausybę dėl valstybės turto perdavimo savivaldybės nuosavybėn.

Rajono meras

Vytautas Simelis



**RADVILIŠKIO RAJONO SAVIVALDYBĖS ADMINISTRACIJOS
TURTO IR VIETINIO ŪKIO SKYRIUS**

Savivaldybės biudžetinė įstaiga. Aušros a. 10, 82196 Radviliškis, tel. (8 422) 69 019, faks. (8 422) 69 000
el. p. eugenijus.p@radviliskis.lt; svetainė internete www.radviliskis.lt
Duomenys kaupiami ir saugomi Juridinių asmenų registre, kodas 188726247

Valstybės įmonės Registrų centro Šiaulių filialui,
Paukščių takas 2, LT-78167 Šiauliai

2010-10-08 Nr. S-~~2237~~(8.32)

**DĖL INFORMACIJOS APIE RADVILIŠKIO RAJONO
SAVIVALDYBĖS PATIKĖJIMO TEISĘ Į VIETINIUS KELIUS,
ESANČIUS JANUŠKONIŲ, BAISOGALOS, KABLIŲ KAIMUOSE**

Pranešame, kad, vadovaujantis Lietuvos Respublikos Vyriausybės 2002 m. birželio 12 d. nutarimu Nr. 884 „Dėl turto perdavimo“ (Žin., 2002, Nr. 60-2447), valstybei nuosavybės teise priklausančios susisiekiama komunikacijos:

1. kelias, esantis Janušconių k., Radviliškio r. sav., važiuojamoji dalis L = 947 m (nuo kelio Šeduva-Jonava Nr. 144 iki kelio Baisogala-Januškoniai-Šeduva Nr. 3417) unikalus Nr. 7198-5018-3010, registro Nr. 40/145596;

2. kelias Baisogala-Pakiršinys, esantis Baisogalos k., Radviliškio r. sav., važiuojamoji dalis L = 763,0 m (nuo kelio Baisogala-Baisogalos geležinkelio stotis Nr. 3404 iki geležinkelio Radviliškis-Kaišiadorys pervažos) unikalus Nr. 7198-5018-4019, registro Nr. 40/145597;

3. kelias Baisogala-Pakiršinys, esantis Kablių k., Radviliškio r. sav., važiuojamoji dalis L = 650,0 m (nuo geležinkelio pervažos iki kelio Nr. 3430) unikalus Nr. 7198-4017-6012, registro Nr. 40/145598;

iš Šiaulių apskrities viršininko administracijos perduoti patikėjimo teise valdyti ir naudoti Radviliškio rajono savivaldybei pagal 2002 m. birželio 27 d. aktą Nr. 1 „Dėl turto perdavimo ir priėmimo“ bei jo priedą Nr. 1 – 2002 m. kovo 1 d. KRD Radviliškio rajono žemės ūkio skyriaus melioracijos įrenginių, perduodamų Radviliškio rajono savivaldybei, sąrašą, kurį Šiaulių apskrities viršininkas patvirtino 2002 m. kovo 29 d. Minėtame sąrašė Janušconių, Baisogalos ir Kablių kaimuose esantys keliai nurodyti 1.6 eilutėje ir įeina į nurodytą 504,60 km eksploatacinių (vietinių) kelių sudėtį, kurių bendra balansinė (pradinė) vertė – 35 566 262 Lt.

PRIDEDAMA:

1. 2002 m. birželio 27 d. aktas Nr. 1 „Dėl turto perdavimo ir priėmimo“, 1 lapas.
2. 2002 m. birželio 27 d. akto Nr. 1 priedas Nr. 1 – 2002 m. kovo 1 d. KRD Radviliškio rajono žemės ūkio skyriaus melioracijos įrenginių, perduodamų Radviliškio rajono savivaldybei, sąrašas, 1 lapas.

Vedėjas

Eugenijus Pranevičius



TVIRTINU

Šiaulių apskrities viršininkas

2002 m. Kovo 29 d.

**KRD Radviliškio rajono žemės ūkio skyriaus melioracijos įrenginių, perduodamų Radviliškio rajono savivaldybei,
SĄRAŠAS**

2002 m. kovo mėn. 1 d.

Eil Nr.	Pavadinimas	Mato vienetas	Kiekis	Balansinė vertė Lt	Likutinė vertė Lt
1.	Nusausinta žemė	ha	106253,60	246752374	129469378
1.1	Drenažo tinklas	km	51701,10	148380290	95384706
1.2	Magistraliniai grioviai	km	1852,34	47830805	24998724
1.3	Apsauginiai grioviai	km	182,65	1033683	468874
1.4	Pylimai	km	0,50	76249	46464
1.5	Hidrotechniniai įrenginiai	vnt.	2421	13336095	7729267
.	iš jų:				
1.5.1	Tiltai	vnt.	31	1027267	732162
1.5.2	Pralaidos	vnt.	2258	11011914	6306515
1.5.3	Kiti	vnt.	132	1296914	690590
1.6	Ekspluataciniai (vietiniai) keliai	km	504,60	35566262	499591
1.7	Sausinimo siurblinės	vnt.	1	528990	341752
2	Drėkinama žemė	ha	277	9126058	5023484
2.1	Tvenkiniai	vnt.	22	7436756	4240280
2.2	Drėkinamo tinklo vamzdynas	km	24,8	1561252	720253
2.3	Drėkinimo siurblinės	vnt.	1	128050	62951
	Iš viso:			255878432	134492862

Balansinė vertė: Du šimtai penkiasdešimt penki milijonai aštuoni šimtai septyniasdešimt aštuoni tūkstančiai keturi šimtai trisdešimt du litai

Skyriaus vedėjas

Vyr. buhalterė

DETALŪS METADUOMENYS	
Dokumento sudarytojas (-ai)	RADVILIŠKIO RAJONO SAVIVALDYBĖS ADMINISTRACIJA
Dokumento pavadinimas (antraštė)	DĖL DUOMENŲ PATEIKIMO
Dokumento registracijos data ir numeris	2020-07-01 09:03 Nr. S-1927 (8.12)
Dokumento gavimo data ir dokumento gavimo registracijos numeris	-
Dokumento specifikacijos identifikavimo žymuo	ADOC-V1.0
Parašo paskirtis	Pasirašymas
Parašą sukūrusio asmens vardas, pavardė ir pareigos	
Parašo sukūrimo data ir laikas	2020-07-01 09:04
Parašo formatas	Trumpalaikio galiojimo (XAdES-T)
Laiko žymoje nurodytas laikas	2020-07-01 09:04
Informacija apie sertifikavimo paslaugų teikėją	ADIC CA-B
Sertifikato galiojimo laikas	2018-09-25 10:30 - 2021-09-24 10:30
Informacija apie būdus, naudotus metaduomenų vientisumui užtikrinti	-
Pagrindinio dokumento priedų skaičius	4
Pagrindinio dokumento pridedamų dokumentų skaičius	1
Priedamo dokumento sudarytojas (-ai)	-
Priedamo dokumento pavadinimas (antraštė)	Aktas Nr. 1.pdf
Priedamo dokumento registracijos data ir numeris	-
Priedamo dokumento sudarytojas (-ai)	-
Priedamo dokumento pavadinimas (antraštė)	Sprendimas.pdf
Priedamo dokumento registracijos data ir numeris	-
Priedamo dokumento sudarytojas (-ai)	-
Priedamo dokumento pavadinimas (antraštė)	Raštas.pdf
Priedamo dokumento registracijos data ir numeris	-
Priedamo dokumento sudarytojas (-ai)	-
Priedamo dokumento pavadinimas (antraštė)	Aktas Nr. 2.pdf
Priedamo dokumento registracijos data ir numeris	-
Programinės įrangos, kuria naudojantis sudarytas elektroninis dokumentas, pavadinimas	DekaDoc v.20200617.1
Informacija apie elektroninio dokumento ir elektroninio (-ių) parašo (-ų) tikrinimą (tikrinimo data)	
Elektroninio dokumento nuorašo atspausdinimo data ir ją atspausdinęs darbuotojas	
Paieškos nuoroda	-
Papildomi metaduomenys	-

LIETUVOS RESPUBLIKOS VYRIAUSYBĖ**N U T A R I M A S
DĖL TURTO PERDAVIMO**

2002 m. birželio 12 d. Nr. 884
Vilnius

Vadovaudamasi Lietuvos Respublikos valstybės ir savivaldybių turto valdymo, naudojimo ir disponavimo juo įstatymo (Žin., 1998, Nr. [54-1492](#); 2000, Nr. [47-1340](#)) 9 straipsnio 2 dalimi, 10 ir 11 straipsniais, įgyvendindama Lietuvos Respublikos Vyriausybės 2001 m. sausio 5 d. nutarimą Nr. 16 „Dėl Valstybės turto perdavimo valdyti, naudoti ir disponuoti juo tvarkos“ (Žin., 2001, Nr. [3-48](#)) ir 2002 m. vasario 27 d. nutarimą Nr. 295 „Dėl įstatymų nuostatų, nurodančių perduoti savivaldybėms kai kuriuos apskrities viršininko įgaliojimus žemės ūkio klausimais, vykdymo“ (Žin., 2002, Nr. [22-833](#)), Lietuvos Respublikos Vyriausybė n u t a r i a:

1. Perduoti valdyti ir naudoti patikėjimo teise valstybei nuosavybės teise priklausantį, šiuo metu Šiaulių apskrities viršininko patikėjimo teise valdomą turta:

1.1. Akmenės rajono savivaldybei:

1.1.1. negyvenamąsias patalpas Naujojoje Akmenėje, L. Petravičiaus a. 2 (nekilnojamojo turto kadastro duomenų byloje Nr. 747 pastato šifras – 1B4p, unikalus numeris – 32/969-0001-01-5, patalpų indeksai – 1-3, 1-8, 1-9, 1-10, 1-11, 1-12, 1-13, 1-14, 1-20, 1-21, 1-22, Ia, bendras plotas – 150,59 kv. metro, likutinė vertė – 19732 litai; pastato šifras – 3G1p, unikalus numeris – 32/969-0001-04-8, bendras plotas – 164,56 kv. metro, likutinė vertė – 2766 litai);

1.1.2. ilgalaikį turta, pastatytą ar įgytą iš Kaimo rėmimo fondo lėšų (elektros perdavimo linijos, arteziniai gręžiniai, radijo ryšio telefonai), kurio likutinė vertė – 519036 litai, melioracijos ir hidrotechnikos įrenginius, kurių likutinė vertė – 45078497 litai, kitą ilgalaikį turta, kurio likutinė vertė – 25192 litai, ir trumpalaikį turta, kurio vertė – 26359,37 lito, pagal Šiaulių apskrities viršininko patvirtintus sąrašus;

1.2. Joniškio rajono savivaldybei:

1.2.1. negyvenamąsias patalpas Joniškyje, Žemaičių g. 8 (nekilnojamojo turto kadastro duomenų byloje Nr. 2283 pastato šifras – 1B2p, unikalus numeris – 47/986-0136-01-1, patalpų indeksai – 1-3, 1-3(a), 1-4, 1-4(a), 1-5, 1-6, 1-7, 1-8, 1-9, 1-10, 1-11, 1-12, 1-13, 1-14, 1-15, + bendro naudojimo patalpų 1-1, 1-2, 1-7, Ia, bendras plotas – 171,535 kv. metro, likutinė vertė – 63446 litai; pastato šifras – 2G1p, unikalus numeris – 47/986-0136-02-2: 0003, patalpų indeksai – G-3, G-3-1, G-3-2, bendras plotas – 38,49 kv. metro, likutinė vertė – 2912 litų);

1.2.2. ilgalaikį turta, pastatytą ar įgytą iš Kaimo rėmimo fondo lėšų (elektros perdavimo linijos, arteziniai gręžiniai, radijo ryšio telefonai, ryšių linijos), kurio likutinė vertė – 497031 litas, melioracijos ir hidrotechnikos įrenginius, kurių likutinė vertė – 78717908 litai, kitą ilgalaikį turta, kurio likutinė vertė – 59782 litai, ir trumpalaikį turta, kurio vertė – 22084,03 lito, pagal Šiaulių apskrities viršininko patvirtintus sąrašus;

1.3. Kelmės rajono savivaldybei:

ilgalaikį turta, pastatytą ar įgytą iš Kaimo rėmimo fondo lėšų (elektros perdavimo linijos, arteziniai gręžiniai, radijo ryšio telefonai, ryšių linijos), kurio likutinė vertė – 1528377, 86 lito, melioracijos ir hidrotechnikos įrenginius, kurių likutinė vertė – 102651403 litai, kitą ilgalaikį turta, kurio likutinė vertė – 105746,4 lito, ir trumpalaikį turta, kurio vertė – 16554,06 lito, pagal Šiaulių apskrities viršininko patvirtintus sąrašus;

1.4. Pakruojo rajono savivaldybei:

1.4.1. negyvenamąsias patalpas Pakruojuje, Pergalės g.1 (nekilnojamojo turto kadastro duomenų byloje Nr. 1038 pastato šifras – 1A2p, unikalus numeris – 65/977-0005-01-8:0004, patalpų indeksai – R-6, R-7, R-8, R-9, R-10, R-11, + patalpų R-1, R-5, R-12, R-13, rūsys, a-1, a-2,

a-3, 4-2, 4-3, 4-4, 4-5, 4-6, 4-7, 4-8, 4-9, 4-10, 4-11, 4-12, 4-13, 4-14, 4-15, Ia, bendras plotas – 307,41 kv. metro, likutinė vertė – 38153 litai);

1.4.2. ilgalaikį turta, pastatytą ar įgytą iš Kaimo rėmimo fondo lėšų (elektros perdavimo linijos, arteziniai gręžiniai, radijo ryšio telefonai, ryšių linijos), kurio likutinė vertė – 1772511 litų, melioracijos ir hidrotechnikos įrenginius, kurių likutinė vertė – 95748849 litai, kitą ilgalaikį turta, kurio likutinė vertė – 72287 litai, ir trumpalaikį turta, kurio vertė – 10580,97 lito, pagal Šiaulių apskrities viršininko patvirtintus sąrašus;

1.5. Radviliškio rajono savivaldybei:

1.5.1. negyvenamąsias patalpas Radviliškyje, Aušros g. 10 (nekilnojamojo turto kadastro duomenų byloje Nr. 2277 pastato šifras – 1B3p, unikalus numeris – 71/978-0002-01-3, patalpų indeksai – 302, 303, 304, 305, 306, 317, 318, 319, 320, 321, 322, IIIa, bendras plotas – 156,94 kv. metro, likutinė vertė – 38275 litai), Aušros g. 5 (nekilnojamojo turto kadastro duomenų byloje Nr. 389 pastato šifras – 1L3b, unikalus numeris – 71/968-0011-01-0:0005, patalpos indeksas – 20, plotas – 24,9 kv. metro, likutinė vertė – 3085 litai), Kaštonų g. 4 (nekilnojamojo turto kadastro duomenų byloje Nr. 2555 pastato šifras – 3G1p, patalpų indeksai – G-1 (garažų boksas Nr. 1), unikalus numeris – 71/980-0088-03-3:0002, G-4-3, G-4-30 (garažų boksas Nr. 5), unikalus numeris – 71/980-0088-03-3:0003, bendras plotas – 52,36 kv. metro, likutinė vertė – 1429 litai), Maironio g. (nekilnojamojo turto kadastro duomenų byloje Nr. 3246 pastato šifras – 1G1p, unikalus numeris – 71/973-0177-01-2, plotas – 20 kv. metrų, likutinė vertė – 621 litas), Vasario 16-osios g. (nekilnojamojo turto kadastro duomenų byloje Nr. 3247 pastato šifras – 1G1p, unikalus numeris – 71/970-0145-01-5, patalpų indeksai – G-1, G-2, G-3, G-4, G-5, bendras plotas – 105,72 kv. metro, likutinė vertė – 4033 litai);

1.5.2. ilgalaikį turta, pastatytą ar įgytą iš Kaimo rėmimo fondo lėšų (arteziniai gręžiniai ir radijo ryšio telefonai), kurio likutinė vertė – 44951 litas, melioracijos ir hidrotechnikos įrenginius, kurių likutinė vertė – 134492862 litai, kitą ilgalaikį turta, kurio likutinė vertė – 3173 litai, ir trumpalaikį turta, kurio vertė – 16327,08 lito, pagal Šiaulių apskrities viršininko patvirtintus sąrašus;

1.6. Šiaulių rajono savivaldybei ilgalaikį turta, pastatytą ar įgytą iš Kaimo rėmimo fondo lėšų (elektros perdavimo linijos, arteziniai gręžiniai, radijo ryšio telefonai, ryšių linijos), kurio likutinė vertė – 983071,25 lito, melioracijos ir hidrotechnikos įrenginius, kurių likutinė vertė – 132288275 litai, kitą ilgalaikį turta, kurio likutinė vertė – 82473,31 lito, ir trumpalaikį turta, kurio vertė – 24326,4 lito, pagal Šiaulių apskrities viršininko patvirtintus sąrašus.

2. Įgalinti Šiaulių apskrities viršininką pasirašyti 1 punkte nurodyto valstybės turto, perduodamo valdyti patikėjimo teise, perdavimo ir priėmimo aktus.

MINISTRAS PIRMININKAS

ALGIRDAS BRAZAUSKAS

ŽEMĖS ŪKIO MINISTRAS

JERONIMAS KRAUJELIS

DETALŪS METADUOMENYS	
Dokumento sudarytojas (-ai)	Valstybės įmonė Lietuvos automobilių kelių direkcija, J. Basanavičiaus g. 36, LT-03109 Vilnius, Lietuva (2021-11-23 09:23:56)
Dokumento pavadinimas (antraštė)	DĖL PRAŠYMO
Dokumento rūšys	-
Dokumento registracijos data ir numeris	2021-11-23 Nr. 2-19553
Dokumento gavimo data ir dokumento gavimo registracijos numeris	-
Dokumento specifikacijos identifikavimo žymuo	ADOC-V1.0
Parašo paskirtis	Pasirašymas
Parašą sukūrusio asmens vardas, pavardė ir pareigos	Remigijus Lipkevičius, Direktorius
Parašo sukūrimo data ir laikas	2021-11-23 07:13:02 (GMT+02:00)
Parašo formatas	XAdES-T
Laiko žymoje nurodytas laikas	2021-11-23 07:13:35 (GMT+02:00)
Informacija apie sertifikavimo paslaugos teikėją	EID-SK 2016,2.5.4.97=#160e4e545245452d313037343730313 3,AS Sertifitseerimiskeskus,EE
Sertifikato galiojimo laikas	2018-08-04 10:23:20–2023-08-03 23:59:59
Parašo paskirtis	Registravimas
Parašą sukūrusio asmens vardas, pavardė ir pareigos	DVS sistema, Dokumentų valdymo sistema
Parašo sukūrimo data ir laikas	2021-11-23 07:13:39 (GMT+02:00)
Parašo formatas	XAdES-EPES
Laiko žymoje nurodytas laikas	-
Informacija apie sertifikavimo paslaugos teikėją	RCSC IssuingCA,VI Registru centras - i.k. 124110246,RCSC,LT
Sertifikato galiojimo laikas	2019-04-17 12:47:53–2022-04-16 12:47:53
Informacija apie būdus, naudotus metaduomenų vientisumui užtikrinti	-
Pagrindinio dokumento priedų skaičius	4
Pagrindinio dokumento pridedamų dokumentų skaičius	-
Programinės įrangos, kuria naudojantis sudarytas elektroninis dokumentas, pavadinimas	DocLogix v12.8.6.0
Informacija apie elektroninio dokumento ir elektroninio (-ių) parašo (-ų) tikrinimą (tikrinimo data)	Tikrinant dokumentą nenustatyta jokių klaidų (2021-11-23 09:23:56)
Elektroninio dokumento nuorašo atspausdinimo data ir ją atspausdinęs darbuotojas	
Paieškos nuoroda	-
Papildomi metaduomenys	-

**VALSTYBĖS ĮMONĖ LIETUVOS AUTOMOBILIŲ KELIŲ DIREKCIJA****PAŽYMA APIE KELIO ILGĮ**

Kelio Nr. 3417 ilgis:

Nekilnojamojo daikto unikalus numeris	Kelio pradžia			Kelio pabaiga			Ilgis, km
	km	X	Y	km	X	Y	
4400-2697-0674 + neįregistruota dalis	0,933	6169831,31	484326,02	12,036	484781,02	6179973,66	11,103

Antra kelio dalis dar neįregistruota NTR.

Užpildė:

Intelektinių transporto sistemų
skyriaus kompiuterinių sistemų inž.
(pareigos)

(parašas)_____
(vardas ir pavardė)

DETALŪS METADUOMENYS	
Dokumento sudarytojas (-ai)	Valstybės įmonė Lietuvos automobilių kelių direkcija, J. Basanavičiaus g. 36, LT-03109 Vilnius, Lietuva (2022-10-21 09:09:51)
Dokumento pavadinimas (antraštė)	Pažyma apie kelio Nr. 3417 ilgį ir unikalų numerį
Dokumento rūšys	-
Dokumento registracijos data ir numeris	2022-10-18 Nr. 6-4692
Dokumento gavimo data ir dokumento gavimo registracijos numeris	-
Dokumento specifikacijos identifikavimo žymuo	ADOC-V1.0
Parašo paskirtis	Pasirašymas
Parašą sukūrusio asmens vardas, pavardė ir pareigos	
Parašo sukūrimo data ir laikas	2022-10-18 14:25:37 (GMT+03:00)
Parašo formatas	XAdES-XL
Laiko žymoje nurodytas laikas	2022-10-18 14:25:17 (GMT+03:00)
Informacija apie sertifikavimo paslaugos teikėją	EID-SK 2016,2.5.4.97=#160e4e545245452d313037343730313 3,AS Sertifitseerimiskeskus,EE
Sertifikato galiojimo laikas	2020-10-08 18:46:07–2025-10-07 23:59:59
Parašo paskirtis	Registravimas
Parašą sukūrusio asmens vardas, pavardė ir pareigos	
Parašo sukūrimo data ir laikas	2022-10-18 15:45:39 (GMT+03:00)
Parašo formatas	XAdES-C
Laiko žymoje nurodytas laikas	2022-10-18 15:45:20 (GMT+03:00)
Informacija apie sertifikavimo paslaugos teikėją	EID-SK 2016,2.5.4.97=#160e4e545245452d313037343730313 3,AS Sertifitseerimiskeskus,EE
Sertifikato galiojimo laikas	2021-05-25 14:19:05–2026-05-24 23:59:59
Informacija apie būdus, naudotus metaduomenų vientisumui užtikrinti	-
Pagrindinio dokumento priedų skaičius	-
Pagrindinio dokumento pridedamų dokumentų skaičius	-
Programinės įrangos, kuria naudojantis sudarytas elektroninis dokumentas, pavadinimas	DocLogix v12.8.7.0
Informacija apie elektroninio dokumento ir elektroninio (-ių) parašo (-ų) tikrinimą (tikrinimo data)	Tikrinant dokumentą nenustatyta jokių klaidų (2022-10-21 09:09:51)
Elektroninio dokumento nuorašo atspausdinimo data ir ją atspausdinęs darbuotojas	
Paieškos nuoroda	-
Papildomi metaduomenys	-

DETALŪS METADUOMENYS	
Dokumento sudarytojas (-ai)	Valstybės įmonė Lietuvos automobilių kelių direkcija, J. Basanavičiaus g. 36, LT-03109 Vilnius, Lietuva (2022-10-24 16:54:54)
Dokumento pavadinimas (antraštė)	DĖL PRAŠYMO RENGTI NUTARIMO PROJEKTĄ
Dokumento rūšys	-
Dokumento registracijos data ir numeris	2022-10-24 Nr. 2-15833
Dokumento gavimo data ir dokumento gavimo registracijos numeris	-
Dokumento specifikacijos identifikavimo žymuo	ADOC-V1.0
Parašo paskirtis	Pasirašymas
Parašą sukūrusio asmens vardas, pavardė ir pareigos	Remigijus Lipkevičius, Direktorius
Parašo sukūrimo data ir laikas	2022-10-24 16:32:37 (GMT+03:00)
Parašo formatas	XAdES-T
Laiko žymoje nurodytas laikas	2022-10-24 16:31:58 (GMT+03:00)
Informacija apie sertifikavimo paslaugos teikėją	EID-SK 2016,2.5.4.97=#160e4e545245452d313037343730313 3,AS Sertifitseerimiskeskus,EE
Sertifikato galiojimo laikas	2018-08-04 10:23:20–2023-08-03 23:59:59
Parašo paskirtis	Registravimas
Parašą sukūrusio asmens vardas, pavardė ir pareigos	DVS sistema, Dokumentų valdymo sistema
Parašo sukūrimo data ir laikas	2022-10-24 16:33:11 (GMT+03:00)
Parašo formatas	XAdES-EPES
Laiko žymoje nurodytas laikas	-
Informacija apie sertifikavimo paslaugos teikėją	RCSC IssuingCA,VI Registru centras - i.k. 124110246,RCSC,LT
Sertifikato galiojimo laikas	2022-04-25 13:44:51–2023-04-25 13:44:51
Informacija apie būdus, naudotus metaduomenų vientisumui užtikrinti	-
Pagrindinio dokumento priedų skaičius	2
Pagrindinio dokumento pridedamų dokumentų skaičius	-
Programinės įrangos, kuria naudojantis sudarytas elektroninis dokumentas, pavadinimas	DocLogix v12.8.7.0
Informacija apie elektroninio dokumento ir elektroninio (-ių) parašo (-ų) tikrinimą (tikrinimo data)	Tikrinant dokumentą nenustatyta jokių klaidų (2022-10-24 16:54:54)
Elektroninio dokumento nuorašo atspausdinimo data ir ją atspausdinęs darbuotojas	
Paieškos nuoroda	-
Papildomi metaduomenys	-