

NEKILNOJAMOJO TURTO REGISTRO DUOMENŲ BAZĖS IŠRAŠAS

2025-11-20 12:25:36

1. Nekilnojamojo turto registre įregistruotas turtas:

Registro Nr.: **44/3628333**
Registro tipas: **Žemės sklypas**
Sudarymo data: **2025-05-21**
Ignalinos r. sav., Dūkšto sen., Aukštakalnių k.

2. Nekilnojamieji daiktai:

2.1.

Žemės sklypas
Ignalinos r. sav., Dūkšto sen., Aukštakalnių k.
Unikalus daikto numeris: **4400-6613-1986**
Žemės sklypo kadastro numeris ir kadastro vietovės pavadinimas: **4522/0006:46 Dūkštelių k.v.**
Daikto pagrindinė naudojimo paskirtis: **Miškų ūkio**
Žemės sklypo naudojimo būdas: **Apsauginių miškų sklypai**
Žemės sklypo plotas: **16.6939 ha**
Miško žemės plotas: **12.3580 ha**
Miško plotas, įregistruotas Miškų valstybės kadastrė: **12.3580 ha**
Duomenų apie Miškų valstybės kadastrė įregistruotą miško plotą pateikimo data: **2025-11-19**
Kitos žemės plotas: **4.3359 ha**
Žemės ūkio naudmenų našumo balas: **17.7**
Matavimų tipas: **Žemės sklypas suformuotas atliekant kadastrinius matavimus**
Indeksuota miško medynų vertė: **9965 Eur**
Miško medynų vertė: **2076 Eur**
Vidutinė rinkos vertė: **24265 Eur**
Vidutinės rinkos vertės nustatymo data: **2025-05-21**
Vidutinės rinkos vertės nustatymo būdas: **Masinis vertinimas**
Kadastro duomenų nustatymo data: **2025-02-26**

3. Daikto priklausiniai iš kito registro: įrašų nėra

4. Nuosavybė:

4.1.

Nuosavybės teisė
Savininkas: **LIETUVOS RESPUBLIKA, a.k. 111105555**
Daiktas: **žemės sklypas Nr. 4400-6613-1986, aprašytas p. 2.1.**
Įregistravimo pagrindas: **2025-05-16 Nacionalinės žemės tarnybos prie Aplinkos ministerijos Nekilnojamojo turto kadastro skyriaus vyresniojo patarėjo sprendimas Nr. 1SK-13849-(10.1 E.)**
Įrašas galioja: **Nuo 2025-05-27**

5. Valstybės ir savivaldybių žemės patikėjimo teisė:

5.1.

Valstybinės žemės patikėjimo teisė
Patikėtinis: **Nacionalinė žemės tarnyba prie Aplinkos ministerijos, a.k. 188704927**
Daiktas: **žemės sklypas Nr. 4400-6613-1986, aprašytas p. 2.1.**
Įregistravimo pagrindas: **2025-05-16 Nacionalinės žemės tarnybos prie Aplinkos ministerijos Nekilnojamojo turto kadastro skyriaus vyresniojo patarėjo sprendimas Nr. 1SK-13849-(10.1 E.)**
Įrašas galioja: **Nuo 2025-05-27**

6. Kitos daiktinės teisės:

6.1.

Servitutas - teisė ribotai naudotis sklypo dalimi kitais tikslais (visuomenės poreikiams, tarnaujantis)
Servituto unikalus Nr.: **100-026-288**
Daiktas: **žemės sklypas Nr. 4400-6613-1986, aprašytas p. 2.1.**
Įregistravimo pagrindas: **2025-05-16 Nacionalinės žemės tarnybos prie Aplinkos ministerijos Nekilnojamojo turto kadastro skyriaus vyresniojo patarėjo sprendimas Nr. 1SK-13849-(10.1 E.)**
Plotas: **6090.00 kv. m**
Įrašas galioja: **Nuo 2025-05-27**

7. Juridiniai faktai: įrašų nėra

8. Žymos: įrašų nėra

9. Teritorijos, kuriose taikomos SŽNS, įrašytos į NTK kadastro duomenų byloje įrašytų duomenų pagrindu: įrašų nėra

10. Daikto registravimas ir kadastro žymos:

10.1.

Suformuotas naujas (daikto registravimas)
Daiktas: **žemės sklypas Nr. 4400-6613-1986, aprašytas p. 2.1.**
Įregistravimo pagrindas: **2025-02-26 Nekilnojamojo daikto kadastro duomenų byla**
2025-05-16 Nacionalinės žemės tarnybos prie Aplinkos ministerijos Nekilnojamojo turto kadastro skyriaus vyresniojo patarėjo sprendimas Nr. 1SK-13849-(10.1 E.)
Įrašas galioja: **Nuo 2025-05-21**

10.2.

Kadastrinius matavimus atliko (kadastro žyma)
Daiktas: **žemės sklypas Nr. 4400-6613-1986, aprašytas p. 2.1.**
Įregistravimo pagrindas: **2024-04-04 Kvalifikacijos pažymėjimas Nr. 2M-M-2957**
2025-02-26 Nekilnojamojo daikto kadastro duomenų byla
Įrašas galioja: **Nuo 2025-05-21**

11. Duomenys apie įregistruotas teritorijas, kuriose taikomos specialiosios žemės naudojimo sąlygos:

11.1.

Teritorijos pavadinimas: **Kelių apsaugos zonos (III skyrius, antrasis skirsnis)**
Teritorijos unikalus numeris: **100694520**

Įregistravimo pagrindas: Lietuvos Respublikos susisiekimo ministerija; 2024-08-29 Valstybinės reikšmės kelių apsaugos zonų nustatymo planas Ignalinos rajono savivaldybėje Nr. 3-303

Įregistravimo data: 2024-09-09

Žemės sklypo plotas, patenkantis į Teritoriją: 20302 kv. m, nuo 2025-07-04

11.2.

Teritorijos pavadinimas: Pelkės ir šaltiniai (VI skyrius, devintasis skirsnis)

Teritorijos unikalus numeris: 100629183

Įregistravimo pagrindas: Valstybinė saugomų teritorijų tarnyba prie Aplinkos ministerijos; 2023-10-25 VALSTYBINĖS SAUGOMŲ TERITORIJŲ TARNYBOS PRIE APLINKOS MINISTERIJOS DIREKTORIAUS ĮSAKYMAS DĖL NATŪRALIŲ PIEVŲ IR GANYKLŲ, PELKIŲ IR ŠALTINYŲ ŽEMĖLAPIŲ PATVIRTINIMO (2023-10-25 redakcija) Nr. V-93

Įregistravimo data: 2023-12-22

Žemės sklypo plotas, patenkantis į Teritoriją: 328 kv. m, nuo 2025-07-04

11.3.

Teritorijos pavadinimas: Pelkės ir šaltiniai (VI skyrius, devintasis skirsnis)

Teritorijos unikalus numeris: 100629184

Įregistravimo pagrindas: Valstybinė saugomų teritorijų tarnyba prie Aplinkos ministerijos; 2023-10-25 VALSTYBINĖS SAUGOMŲ TERITORIJŲ TARNYBOS PRIE APLINKOS MINISTERIJOS DIREKTORIAUS ĮSAKYMAS DĖL NATŪRALIŲ PIEVŲ IR GANYKLŲ, PELKIŲ IR ŠALTINYŲ ŽEMĖLAPIŲ PATVIRTINIMO (2023-10-25 redakcija) Nr. V-93

Įregistravimo data: 2023-12-22

Žemės sklypo plotas, patenkantis į Teritoriją: 29348 kv. m, nuo 2025-07-04

11.4.

Teritorijos pavadinimas: Natūralios pievos bei ganyklos (VI skyrius, ketvirtasis skirsnis)

Teritorijos unikalus numeris: 100459031

Įregistravimo pagrindas: Valstybinė saugomų teritorijų tarnyba prie Aplinkos ministerijos; 2023-10-25 VALSTYBINĖS SAUGOMŲ TERITORIJŲ TARNYBOS PRIE APLINKOS MINISTERIJOS DIREKTORIAUS ĮSAKYMAS DĖL NATŪRALIŲ PIEVŲ IR GANYKLŲ, PELKIŲ IR ŠALTINYŲ ŽEMĖLAPIŲ PATVIRTINIMO (2023-10-25 redakcija) Nr. V-93

Įregistravimo data: 2023-12-19

Žemės sklypo plotas, patenkantis į Teritoriją: 71 kv. m, nuo 2025-07-04

11.5.

Teritorijos pavadinimas: Natūralios pievos bei ganyklos (VI skyrius, ketvirtasis skirsnis)

Teritorijos unikalus numeris: 100459638

Įregistravimo pagrindas: Valstybinė saugomų teritorijų tarnyba prie Aplinkos ministerijos; 2023-10-25 VALSTYBINĖS SAUGOMŲ TERITORIJŲ TARNYBOS PRIE APLINKOS MINISTERIJOS DIREKTORIAUS ĮSAKYMAS DĖL NATŪRALIŲ PIEVŲ IR GANYKLŲ, PELKIŲ IR ŠALTINYŲ ŽEMĖLAPIŲ PATVIRTINIMO (2023-10-25 redakcija) Nr. V-93

Įregistravimo data: 2023-12-19

Žemės sklypo plotas, patenkantis į Teritoriją: 3 kv. m, nuo 2025-07-04

11.6.

Teritorijos pavadinimas: Valstybiniai parkai (V skyrius, dvidešimt trečiasis skirsnis)

Teritorijos unikalus numeris: 100635143

Įregistravimo pagrindas: Lietuvos Respublikos Vyriausybė; 2010-10-20 LRV 2010 m. spalio 20 d. nutarimas Nr.1490 Nr. 1490

Įregistravimo data: 2023-12-27

Žemės sklypo plotas, patenkantis į Teritoriją: 166360 kv. m, nuo 2025-07-04

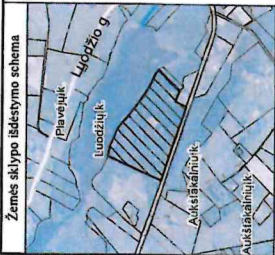
12. Registro pastabos ir nuorodos: įrašų nėra

13. Kita informacija: įrašų nėra

14. Informacija apie duomenų sandoriui tikslinimą: įrašų nėra

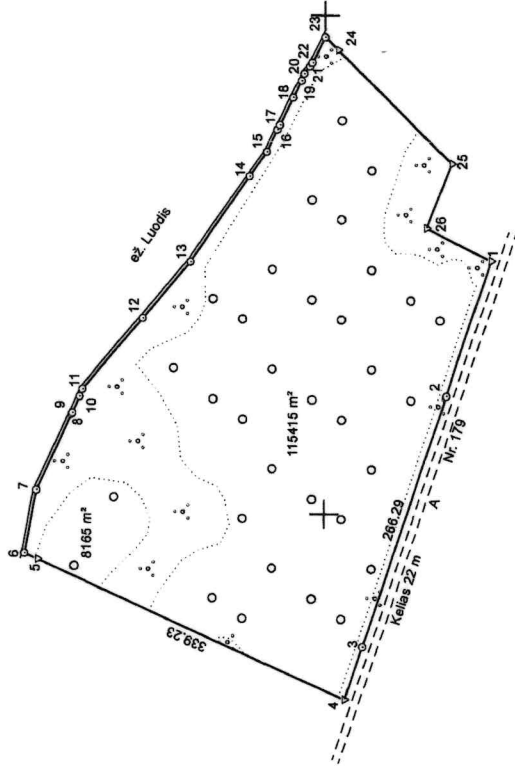
Dokumentą atspausdino

PRANAS KRAUJALIS



ŽEMĖS SKLYPO PLANAS M 1:5000

Sklypo plotas 166939 m²



0000919

Laukų figūrai	Plotas
1-2	142.15
3-4	55.87
5-6	14.07
6-7	64.84
8	83.14
9-10	17.71
10-11	7.47
11-12	94.02
12-13	74.86
13-14	105.27
14-15	29.82
15-16	24.90
16-17	5.55
17-18	30.91
18-19	18.69
19-20	7.96
20-21	8.89
21-22	4.77
22-23	28.46
23-24	161.67
24-25	161.60
25-26	70.05
26-1	72.09

Pastaba: SKL. NR. 800-1

641500

641500

Kadastro:	vietovė	Dūkštelių	blokas	sklypas
Žemės sklypo kadastro Nr.	4	5	2	2
Savivaldybė	Ignalinos r.			
Seniūnija	Dūkšto			
Gyvenamoji vietovė	Aukštaičių k.			
Gatvė, namo Nr.				
Gretimybė	Besiribojančio žemės sklypo kadastro Nr.	Pastabos		
1-4	4522/7001:4	Geodeziškai pamatuotas		
4-6	4522/0006:2			
6-23		ež. Luodis		
23-25	4522/0006:1			
25-26-1	4522/0006:92	Geodeziškai pamatuotas		

Su pagal 2025 m. vasario mėn. 26 d. atliktą žemės sklypo ribų pažėkinimą-parodymą parengtame žemės sklypo plane išbraižytomis ribomis ir apskaičiuotu žemės sklypo plotu sutinku:

1. Lietuvos Respublika

Patikėtinis: VI Valstybinių miškų uradija

VI žemės ūkio ūkio
Ignalinos regioninio parko
vadovė
A. Reičiūtė-Katavičiūtė

(paršas)

(data)

Žydrone Samulyte, 2M-M-2957, Mėnonio g. 1, Radviliskis, zydrone.samulyte@gmail.lt, 8-600-08213



Pareigos maitininkas	Pardas	Vardas ir pavardė	Data
			2025-02-26

Maitininko kvalifikacijos pažymėjimo Nr.: 2M-M-2957 | GEO OBJEKTO KODAS: 4400-6613-1986

NEKILNOJAMOJO TURTO REGISTRO DUOMENŲ BAZĖS IŠRAŠAS

2025-11-20 12:47:44

1. Nekilnojamojo turto registre įregistruotas turtas:

Registro Nr.: 44/3648518
Registro tipas: Žemės sklypas
Sudarymo data: 2025-06-25
Ignalinos r. sav., Dūkšto sen., Plavėjų k.

2. Nekilnojamieji daiktai:

2.1. Žemės sklypas
Ignalinos r. sav., Dūkšto sen., Plavėjų k.
Unikalus daikto numeris: 4400-6613-6072
Žemės sklypo kadastro numeris ir kadastro vietovės pavadinimas: 4522/0006:98 Dūkštelių k.v.
Daikto pagrindinė naudojimo paskirtis: Miškų ūkio
Žemės sklypo naudojimo būdas: Apsauginių miškų sklypai
Žemės sklypo plotas: 9.4194 ha
Miško žemės plotas: 8.1752 ha
Miško plotas, įregistruotas Miškų valstybės kadastrė: 8.1752 ha
Duomenų apie Miškų valstybės kadastrė įregistruotą miško plotą pateikimo data: 2025-11-20
Kitos žemės plotas: 1.2442 ha
Žemės ūkio naudmenų našumo balas: 18.4
Matavimų tipas: Žemės sklypas suformuotas atliekant kadastrinius matavimus
Indeksuota miško medynų vertė: 18624 Eur
Miško medynų vertė: 3880 Eur
Vidutinė rinkos vertė: 25004 Eur
Vidutinės rinkos vertės nustatymo data: 2025-06-25
Vidutinės rinkos vertės nustatymo būdas: Masinis vertinimas
Kadastro duomenų nustatymo data: 2025-03-12

3. Daikto priklausiniai iš kito registro: įrašų nėra

4. Nuosavybė:

4.1. Nuosavybės teisė
Savininkas: LIETUVOS RESPUBLIKA, a.k. 111105555
Daiktas: žemės sklypas Nr. 4400-6613-6072, aprašytas p. 2.1.
Įregistravimo pagrindas: 2025-06-11 Nacionalinės žemės tarnybos prie Aplinkos ministerijos Nekilnojamojo turto kadastro skyriaus vyresniojo patarėjo sprendimas Nr. 1SK-16949-(10.1 E.)
Įrašas galioja: Nuo 2025-07-02

5. Valstybės ir savivaldybių žemės patikėjimo teisė:

5.1. Valstybinės žemės patikėjimo teisė
Patikėtinis: Nacionalinė žemės tarnyba prie Aplinkos ministerijos, a.k. 188704927
Daiktas: žemės sklypas Nr. 4400-6613-6072, aprašytas p. 2.1.
Įregistravimo pagrindas: 2025-06-11 Nacionalinės žemės tarnybos prie Aplinkos ministerijos Nekilnojamojo turto kadastro skyriaus vyresniojo patarėjo sprendimas Nr. 1SK-16949-(10.1 E.)
Įrašas galioja: Nuo 2025-07-02

6. Kitos daiktinės teisės:

6.1. Kelio servitutas - teisė važiuoti transporto priemonėmis, naudotis pėsčiųjų taku, varyti galvijus (tarnaujantis)
Servituto unikalus Nr. 100-031-029
Daiktas: žemės sklypas Nr. 4400-6613-6072, aprašytas p. 2.1.
Įregistravimo pagrindas: 2025-06-11 Nacionalinės žemės tarnybos prie Aplinkos ministerijos Nekilnojamojo turto kadastro skyriaus vyresniojo patarėjo sprendimas Nr. 1SK-16949-(10.1 E.)
Plotas: 1888.00 kv. m
Įrašas galioja: Nuo 2025-07-02

7. Juridiniai faktai: įrašų nėra

8. Žymos: įrašų nėra

9. Teritorijos, kuriose taikomos SŽNS, įrašytos į NTK kadastro duomenų byloje įrašytų duomenų pagrindu: įrašų nėra

10. Daikto registravimas ir kadastro žymos:

10.1. Suformuotas naujas (daikto registravimas)
Daiktas: žemės sklypas Nr. 4400-6613-6072, aprašytas p. 2.1.
Įregistravimo pagrindas: 2025-03-12 Nekilnojamojo daikto kadastro duomenų byla
2025-06-11 Nacionalinės žemės tarnybos prie Aplinkos ministerijos Nekilnojamojo turto kadastro skyriaus vyresniojo patarėjo sprendimas Nr. 1SK-16949-(10.1 E.)
Įrašas galioja: Nuo 2025-06-25

10.2. Kadastrinius matavimus atliko (kadastro žyma)
Daiktas: žemės sklypas Nr. 4400-6613-6072, aprašytas p. 2.1.
Įregistravimo pagrindas: 2024-04-04 Kvalifikacijos pažymėjimas Nr. 2M-M-2957
2025-03-12 Nekilnojamojo daikto kadastro duomenų byla
Įrašas galioja: Nuo 2025-06-25

11. Duomenys apie įregistruotas teritorijas, kuriose taikomos specialiosios žemės naudojimo sąlygos:

11.1. Teritorijos pavadinimas: Valstybiniai parkai (V skyrius, dvidešimt trečiasis skirsnis)
Teritorijos unikalus numeris: 100635143

Įregistravimo pagrindas: Lietuvos Respublikos Vyriausybė; 2010-10-20 LRV 2010 m. spalio 20 d. nutarimas
Nr.1490 Nr. 1490

Įregistravimo data: 2023-12-27

Žemės sklypo plotas, patenkantis į Teritoriją: 94192 kv. m, nuo 2025-06-27

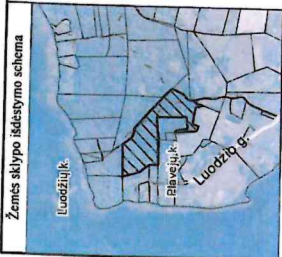
12. Registro pastabos ir nuorodos: įrašų nėra

13. Kita informacija: įrašų nėra

14. Informacija apie duomenų sandoriui tikslinimą: įrašų nėra

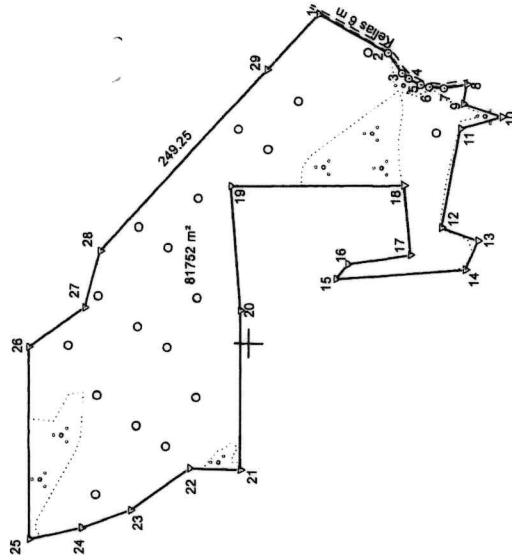
Dokumentą atspausdino

PRANAS KRAUJALIS



ŽEMĖS SKLYPO PLANAS M 1:5000

Sklypo plotas 94194 m²



Linijų tipai	Plotas
1-2	79,86
2-3	24,35
3-4	8,90
4-5	13,76
5-6	8,00
6-7	14,60
7-8	23,17
8-9	41,55
9-10	43,80
10-11	101,62
11-12	38,65
12-13	31,90
13-14	131,17
14-15	194,47
15-16	64,09
16-17	70,02
17-18	175,01
18-19	175,01
19-20	124,97
20-21	160,36
21-22	21,01
22-23	73,34
23-24	54,70
24-25	193,24
25-26	693,74
26-27	58,92
27-28	77,08
28-1	77,08

Pastaba: SKL. NR. 800-4

640500

640500

640500

Kadastro: vietovė	Dukštelių	blokas	sklypas
Žemės sklypo kadastro Nr.	4 5 2 2 0 0 0 6		

Savivaldybė	Ignalinos r.
Seniūnija	Dukšto
Gyvenamoji vietovė	Plavėjų k.
Gatvė, namo Nr.	

Greitimbė	Besirbojancio žemes sklypo kadastro Nr.	Pastabos
1-8		Kelias 6 m
8-10	4522/0006: 88	Geodeziškai pamatuotas
10-15	4522/0006: 56	Geodeziškai pamatuotas
15-20	4522/0006: 28	
20-21	4522/0006: 55	
21-22	4522/0006: 39	Geodeziškai pamatuotas
22-25	4522/0006: 36	Geodeziškai pamatuotas
25-26	4522/0006: 52	Geodeziškai pamatuotas
26-29	4587/0001: 109	
29-1	4587/0001: 86	

Su pagal 2025 m. vasario mėn. 26 d. atliktą žemės sklypo ribų paženklinimą-parodymą parengtame žemės sklypo plane išbratytomis ribomis ir apskaičiuotu žemės sklypo plotu sulinku:

I. Lietuvos Respublika

Patikėtinis: VĮ Valstybinių miškų urėdijai

(Signature)
 Ignalinos rajono apylinkės viršininkas
 (vardas, pavardė) (data)

Žydrone Staniulyte, 2M-M-2957, Maironio g. 1, Kaubiliškis, zydovne.staniulyte@uzmet.lt, 8-600-08213

Prekybos aplinkinė	Parasas	Vardas ir pavardė	Data
<i>(Signature)</i>	<i>(Signature)</i>		2025-02-26

Matavimo kvalifikacijos pažyraujimo Nr.: 2M-M-2957 GEO OBJEKTO KODAS: 4400-6613-6072



VALSTYBĖS ĮMONĖ REGISTRŲ CENTRAS
Studentų g. 39, LT-08106 Vilnius, tel. +370 5 268 8262, el. p. info@registorcentras.lt
Duomenys kaupiami ir saugomi Juridinių asmenų registre, kodas 124110246

NEKILNOJAMOJO TURTO REGISTRO DUOMENŲ BAZĖS IŠRAŠAS

2025-11-20 12:57:25

1. Nekilnojamojo turto registre įregistruotas turtas:

Registro Nr.: **44/3650444**
Registro tipas: **Žemės sklypas**
Sudarymo data: **2025-06-27**
Ignalinos r. sav., Dūkšto sen., Tumelinos k.

2. Nekilnojamieji daiktai:

2.1. **Žemės sklypas**
Ignalinos r. sav., Dūkšto sen., Tumelinos k.
Unikalus daikto numeris: **4400-6619-6429**
Žemės sklypo kadastro numeris ir kadastro vietovės pavadinimas: **4522/0003:98 Dūkštelių k.v.**
Daikto pagrindinė naudojimo paskirtis: **Miškų ūkio**
Žemės sklypo naudojimo būdas: **Ūkinių miškų sklypai**
Žemės sklypo plotas: **5.4500 ha**
Miško žemės plotas: **4.8151 ha**
Miško plotas, įregistruotas Miškų valstybės kadastrė: **4.8151 ha**
Duomenų apie Miškų valstybės kadastrė įregistruotą miško plotą pateikimo data: **2025-11-20**
Kitos žemės plotas: **0.6349 ha**
Nusausintos žemės plotas: **0.0647 ha**
Žemės ūkio naudmenų našumo balas: **33.2**
Matavimų tipas: **Žemės sklypas suformuotas atliekant kadastrinius matavimus**
Indeksuota miško medynų vertė: **8698 Eur**
Miško medynų vertė: **1812 Eur**
Vidutinė rinkos vertė: **12518 Eur**
Vidutinės rinkos vertės nustatymo data: **2025-06-27**
Vidutinės rinkos vertės nustatymo būdas: **Masinis vertinimas**
Kadastro duomenų nustatymo data: **2025-03-19**

3. Daikto priklausiniai iš kito registro: įrašų nėra

4. Nuosavybė:

4.1. **Nuosavybės teisė**
Savininkas: **LIETUVOS RESPUBLIKA, a.k. 111105555**
Daiktas: **žemės sklypas Nr. 4400-6619-6429, aprašytas p. 2.1.**
Įregistravimo pagrindas: **2025-06-19 Nacionalinės žemės tarnybos prie Aplinkos ministerijos Nekilnojamojo turto kadastro skyriaus vyresniojo patarėjo sprendimas Nr. 1SK-18154-(10.1 E.)**
Įrašas galioja: **Nuo 2025-06-27**

5. Valstybės ir savivaldybių žemės patikėjimo teisė:

5.1. **Valstybinė žemės patikėjimo teisė**
Patikėtinis: **Nacionalinė žemės tarnyba prie Aplinkos ministerijos, a.k. 188704927**
Daiktas: **žemės sklypas Nr. 4400-6619-6429, aprašytas p. 2.1.**
Įregistravimo pagrindas: **2025-06-19 Nacionalinės žemės tarnybos prie Aplinkos ministerijos Nekilnojamojo turto kadastro skyriaus vyresniojo patarėjo sprendimas Nr. 1SK-18154-(10.1 E.)**
Įrašas galioja: **Nuo 2025-06-27**

6. Kitos daiktinės teisės: įrašų nėra

7. Juridiniai faktai: įrašų nėra

8. Žymos: įrašų nėra

9. Teritorijos, kuriose taikomos SŽNS, įrašytos į NTK kadastro duomenų byloje įrašytų duomenų pagrindu: įrašų nėra

10. Daikto registravimas ir kadastro žymos:

10.1. **Suformuotas naujas (daikto registravimas)**
Daiktas: **žemės sklypas Nr. 4400-6619-6429, aprašytas p. 2.1.**
Įregistravimo pagrindas: **2025-03-19 Nekilnojamojo daikto kadastro duomenų byla 2025-06-19 Nacionalinės žemės tarnybos prie Aplinkos ministerijos Nekilnojamojo turto kadastro skyriaus vyresniojo patarėjo sprendimas Nr. 1SK-18154-(10.1 E.)**
Įrašas galioja: **Nuo 2025-06-27**

10.2. **Kadastrinius matavimus atliko (kadastro žyma)**
Daiktas: **žemės sklypas Nr. 4400-6619-6429, aprašytas p. 2.1.**
Įregistravimo pagrindas: **2024-04-04 Kvalifikacijos pažymėjimas Nr. 2M-M-2957 2025-03-19 Nekilnojamojo daikto kadastro duomenų byla**
Įrašas galioja: **Nuo 2025-06-27**

11. Duomenys apie įregistruotas teritorijas, kuriose taikomos specialiosios žemės naudojimo sąlygos:

11.1. Teritorijos pavadinimas: **Elektros tinklų apsaugos zonos (III skyrius, ketvirtasis skirsnis)**
Teritorijos unikalus numeris: **100367711**
Įregistravimo pagrindas: **AB "Energijos skirstymo operatorius"; 2022-11-09 10 kV OL L-100 iš Dūkšto TP rekonstravimas (Panevėžio reg., Ignalinos raj.) Nr. E1E5200017**
Įregistravimo data: **2022-11-17**
Duomenų pakeitimo pagrindas: **Lietuvos Respublikos energetikos ministerija; 2024-05-07 Elektros tinklo apsaugos zonos planas Ignalinos r. Degutėlių k. Nr. 1**
Duomenų pakeitimo data: **2024-05-09**
Duomenų pakeitimo pagrindas: **AB "Energijos skirstymo operatorius"; 2022-11-10 10kV OL L-100 iš Dūkšto TP rekonstravimas (Panevėžio reg., Ignalinos raj.) Nr. E1E5200017**
Duomenų pakeitimo data: **2024-04-25**

Žemės sklypo plotas, patenkantis į Teritoriją: **11 kv. m, nuo 2025-06-29**

- 11.2. Teritorijos pavadinimas: **Elektros tinklų apsaugos zonos (III skyrius, ketvirtasis skirsnis)**
Teritorijos unikalus numeris: **100367793**
Įregistravimo pagrindas: **AB "Energijos skirstymo operatorius"; 2022-11-09 10 kV OL L-100 iš Dūkšto TP rekonstravimas (Panevėžio reg., Ignalinos raj.) Nr. E1E5200017**

Įregistravimo data: **2022-11-17**

Žemės sklypo plotas, patenkantis į Teritoriją: **117 kv. m, nuo 2025-06-29**

- 11.3. Teritorijos pavadinimas: **Elektros tinklų apsaugos zonos (III skyrius, ketvirtasis skirsnis)**
Teritorijos unikalus numeris: **100367552**
Įregistravimo pagrindas: **AB "Energijos skirstymo operatorius"; 2022-11-09 10 kV OL L-100 iš Dūkšto TP rekonstravimas (Panevėžio reg., Ignalinos raj.) Nr. E1E5200017**
Įregistravimo data: **2022-11-16**
Duomenų pakeitimo pagrindas: **Lietuvos Respublikos energetikos ministerija; 2024-05-07 Elektros tinklo apsaugos zonos planas Ignalinos r. Degutėlių k. Nr. 1**
Duomenų pakeitimo data: **2024-05-07**

Žemės sklypo plotas, patenkantis į Teritoriją: **11 kv. m, nuo 2025-06-29**

- 11.4. Teritorijos pavadinimas: **Elektros tinklų apsaugos zonos (III skyrius, ketvirtasis skirsnis)**
Teritorijos unikalus numeris: **100367396**
Įregistravimo pagrindas: **AB "Energijos skirstymo operatorius"; 2022-11-09 10 kV OL L-100 iš Dūkšto TP rekonstravimas (Panevėžio reg., Ignalinos raj.) Nr. E1E5200017**
Įregistravimo data: **2022-11-15**
Duomenų pakeitimo pagrindas: **Lietuvos Respublikos energetikos ministerija; 2024-05-07 Elektros tinklo apsaugos zonos planas Ignalinos r. Degutėlių k. Nr. 1**
Duomenų pakeitimo data: **2024-05-09**

Žemės sklypo plotas, patenkantis į Teritoriją: **36 kv. m, nuo 2025-06-29**

- 11.5. Teritorijos pavadinimas: **Elektros tinklų apsaugos zonos (III skyrius, ketvirtasis skirsnis)**
Teritorijos unikalus numeris: **100367216**
Įregistravimo pagrindas: **AB "Energijos skirstymo operatorius"; 2022-11-09 10 kV OL L-100 iš Dūkšto TP rekonstravimas (Panevėžio reg., Ignalinos raj.) Nr. E1E5200017**
Įregistravimo data: **2022-11-11**
Duomenų pakeitimo pagrindas: **Lietuvos Respublikos energetikos ministerija; 2024-05-06 Elektros tinklo apsaugos zonos planas Janališkių g. Janališkių k. Pajstrio sen. Panevėžio r.sav. Nr. 1**
Duomenų pakeitimo data: **2024-05-07**

Žemės sklypo plotas, patenkantis į Teritoriją: **470 kv. m, nuo 2025-06-29**

12. Registro pastabos ir nuorodos: įrašų nėra

13. Kita informacija: įrašų nėra

14. Informacija apie duomenų sandoriui tikslinimą: įrašų nėra

Dokumentą atspausdino

PRANAS KRAUJALIS

NEKILNOJAMOJO TURTO REGISTRO DUOMENŲ BAZĖS IŠRAŠAS

2025-11-20 13:02:18

1. Nekilnojamojo turto registre įregistruotas turtas:

Registro Nr.: 44/3648991
Registro tipas: Žemės sklypas
Sudarymo data: 2025-06-26
Ignalinos r. sav., Dūkšto sen., Tumelinos k.

2. Nekilnojamieji daiktai:

2.1.

Žemės sklypas
Ignalinos r. sav., Dūkšto sen., Tumelinos k.
Unikalus daikto numeris: 4400-6619-3048
Žemės sklypo kadastro numeris ir kadastro vietovės pavadinimas: 4522/0003:97 Dūkštelių k.v.
Daikto pagrindinė naudojimo paskirtis: Miškų ūkio
Žemės sklypo naudojimo būdas: Ūkinių miškų sklypai
Žemės sklypo plotas: 12.8099 ha
Miško žemės plotas: 8.4555 ha
Miško plotas, įregistruotas Miškų valstybės kadastrė: 8.4555 ha
Duomenų apie Miškų valstybės kadastrė įregistruotą miško plotą pateikimo data: 2025-11-20
Kitos žemės plotas: 4.3544 ha
Nusausintos žemės plotas: 2.3529 ha
Žemės ūkio naudmenų našumo balas: 32.4
Matavimų tipas: Žemės sklypas suformuotas atliekant kadastrinius matavimus
Indeksuota miško medynų vertė: 22387 Eur
Miško medynų vertė: 4664 Eur
Vidutinė rinkos vertė: 32887 Eur
Vidutinės rinkos vertės nustatymo data: 2025-06-26
Vidutinės rinkos vertės nustatymo būdas: Masinis vertinimas
Kadastro duomenų nustatymo data: 2025-03-18

3. Daikto priklausiniai iš kito registro: įrašų nėra

4. Nuosavybė:

4.1.

Nuosavybės teisė
Savininkas: LIETUVOS RESPUBLIKA, a.k. 111105555
Daiktas: žemės sklypas Nr. 4400-6619-3048, aprašytas p. 2.1.
Įregistravimo pagrindas: 2025-06-03 Nacionalinės žemės tarnybos prie Aplinkos ministerijos Nekilnojamojo turto kadastro skyriaus vyresniojo patarėjo sprendimas Nr. 1SK-15986-(10.1 E.)
Įrašas galioja: Nuo 2025-06-27

5. Valstybės ir savivaldybių žemės patikėjimo teisė:

5.1.

Valstybinės žemės patikėjimo teisė
Patikėtinis: Nacionalinė žemės tarnyba prie Aplinkos ministerijos, a.k. 188704927
Daiktas: žemės sklypas Nr. 4400-6619-3048, aprašytas p. 2.1.
Įregistravimo pagrindas: 2025-06-03 Nacionalinės žemės tarnybos prie Aplinkos ministerijos Nekilnojamojo turto kadastro skyriaus vyresniojo patarėjo sprendimas Nr. 1SK-15986-(10.1 E.)
Įrašas galioja: Nuo 2025-06-27

6. Kitos daiktinės teisės:

6.1.

Servitutas - teisė ribotai naudotis sklypo dalimi kitais tikslais (visuomenės poreikiams, tarnaujantis)
Servituto unikalus Nr. 100-030-152
Daiktas: žemės sklypas Nr. 4400-6619-3048, aprašytas p. 2.1.
Įregistravimo pagrindas: 2025-06-03 Nacionalinės žemės tarnybos prie Aplinkos ministerijos Nekilnojamojo turto kadastro skyriaus vyresniojo patarėjo sprendimas Nr. 1SK-15986-(10.1 E.)
Plotas: 631.00 kv. m
Įrašas galioja: Nuo 2025-06-27

7. Juridiniai faktai: įrašų nėra

8. Žymos: įrašų nėra

9. Teritorijos, kuriose taikomos SŽNS, įrašytos į NTK kadastro duomenų byloje įrašytų duomenų pagrindu: įrašų nėra

10. Daikto registravimas ir kadastro žymos:

10.1.

Suformuotas naujas (daikto registravimas)
Daiktas: žemės sklypas Nr. 4400-6619-3048, aprašytas p. 2.1.
Įregistravimo pagrindas: 2025-03-18 Nekilnojamojo daikto kadastro duomenų byla
2025-06-03 Nacionalinės žemės tarnybos prie Aplinkos ministerijos Nekilnojamojo turto kadastro skyriaus vyresniojo patarėjo sprendimas Nr. 1SK-15986-(10.1 E.)
Įrašas galioja: Nuo 2025-06-26

10.2.

Kadastrinius matavimus atliko (kadastro žyma)
Daiktas: žemės sklypas Nr. 4400-6619-3048, aprašytas p. 2.1.
Įregistravimo pagrindas: 2024-04-04 Kvalifikacijos pažymėjimas Nr. 2M-M-2957
2025-03-18 Nekilnojamojo daikto kadastro duomenų byla
Įrašas galioja: Nuo 2025-06-26

11. Duomenys apie įregistruotas teritorijas, kuriose taikomos specialiosios žemės naudojimo sąlygos:

11.1.

Teritorijos pavadinimas: Elektros tinklų apsaugos zonos (III skyrius, ketvirtasis skirsnis)
Teritorijos unikalus numeris: 100377807

- Įregistravimo pagrindas: Lietuvos Respublikos energetikos ministerija; 2022-12-01 ĮSAKYMAS DĖL AUKŠTOS ĮTAMPOS 110 KV IR 330 KV ELEKTROS PERDAVIMO TINKLŲ, ESANČIŲ IGNALINOS RAJONO SAVIVALDYBĖJE, APSAUGOS ZONŲ TERITORIJŲ PLANO PATVIRTINIMO Nr. 1-432
 Įregistravimo data: 2022-12-15
 Žemės sklypo plotas, patenkantis į Teritoriją: 1705 kv. m, nuo 2025-06-28
- 11.2. Teritorijos pavadinimas: Elektros tinklų apsaugos zonos (III skyrius, ketvirtasis skirsnis)
 Teritorijos unikalus numeris: 100367711
 Įregistravimo pagrindas: AB "Energijos skirstymo operatorius"; 2022-11-09 10 KV OL L-100 iš Dūkšto TP rekonstravimas (Panevėžio reg., Ignalinos raj.) Nr. E1E5200017
 Įregistravimo data: 2022-11-17
 Duomenų pakeitimo pagrindas: Lietuvos Respublikos energetikos ministerija; 2024-05-07 Elektros tinklo apsaugos zonos planas Ignalinos r. Degutėlių k. Nr. 1
 Duomenų pakeitimo data: 2024-05-09
 Duomenų pakeitimo pagrindas: AB "Energijos skirstymo operatorius"; 2022-11-10 10kV OL L-100 iš Dūkšto TP rekonstravimas (Panevėžio reg., Ignalinos raj.) Nr. E1E5200017
 Duomenų pakeitimo data: 2024-04-25
 Žemės sklypo plotas, patenkantis į Teritoriją: 311 kv. m, nuo 2025-06-28
- 11.3. Teritorijos pavadinimas: Elektros tinklų apsaugos zonos (III skyrius, ketvirtasis skirsnis)
 Teritorijos unikalus numeris: 100056752
 Įregistravimo pagrindas: Lietuvos Respublikos energetikos ministerija; 2021-10-01 Įsakymas dėl Ignalinos elektros tinklų teritorijų plano patvirtinimo Nr. 1-237
 Įregistravimo data: 2021-10-15
 Duomenų pakeitimo pagrindas: Lietuvos Respublikos energetikos ministerija; 2023-12-07 Įsakymas dėl Energetikos ministro 2021 m. spalio 1 d. įsakymo Nr. 1-237 'Dėl Ignalinos elektros tinklų teritorijų plano patvirtinimo' pakeitimo Nr. 1-363
 Duomenų pakeitimo data: 2023-12-18
 Žemės sklypo plotas, patenkantis į Teritoriją: 10706 kv. m, nuo 2025-06-28
- 11.4. Teritorijos pavadinimas: Elektros tinklų apsaugos zonos (III skyrius, ketvirtasis skirsnis)
 Teritorijos unikalus numeris: 100051257
 Įregistravimo pagrindas: Lietuvos Respublikos energetikos ministerija; 2021-10-01 Įsakymas dėl Ignalinos elektros tinklų teritorijų plano patvirtinimo Nr. 1-237
 Įregistravimo data: 2021-10-11
 Duomenų pakeitimo pagrindas: Lietuvos Respublikos energetikos ministerija; 2023-12-07 Įsakymas dėl Energetikos ministro 2021 m. spalio 1 d. įsakymo Nr. 1-237 'Dėl Ignalinos elektros tinklų teritorijų plano patvirtinimo' pakeitimo Nr. 1-363
 Duomenų pakeitimo data: 2023-12-19
 Žemės sklypo plotas, patenkantis į Teritoriją: 189 kv. m, nuo 2025-06-28
- 11.5. Teritorijos pavadinimas: Elektros tinklų apsaugos zonos (III skyrius, ketvirtasis skirsnis)
 Teritorijos unikalus numeris: 100048635
 Įregistravimo pagrindas: Lietuvos Respublikos energetikos ministerija; 2021-10-01 Įsakymas dėl Ignalinos elektros tinklų teritorijų plano patvirtinimo Nr. 1-237
 Įregistravimo data: 2021-10-07
 Duomenų pakeitimo pagrindas: Lietuvos Respublikos energetikos ministerija; 2023-12-07 Įsakymas dėl Energetikos ministro 2021 m. spalio 1 d. įsakymo Nr. 1-237 'Dėl Ignalinos elektros tinklų teritorijų plano patvirtinimo' pakeitimo Nr. 1-363
 Duomenų pakeitimo data: 2023-12-20
 Žemės sklypo plotas, patenkantis į Teritoriją: 461 kv. m, nuo 2025-06-28
- 11.6. Teritorijos pavadinimas: Pelkės ir šaltiniai (VI skyrius, devintasis skirsnis)
 Teritorijos unikalus numeris: 100626368
 Įregistravimo pagrindas: Valstybinė saugomų teritorijų tarnyba prie Aplinkos ministerijos; 2023-10-25 VALSTYBINĖ SAUGOMŲ TERITORIJŲ TARNYBOS PRIE APLINKOS MINISTERIJOS DIREKTORIAUS ĮSAKYMAS DĖL NATŪRALIŲ PIEVŲ IR GANYKLŲ, PELKIŲ IR ŠALTINYŲ ŽEMĖLAPIŲ PATVIRTINIMO (2023-10-25 redakcija) Nr. V-93
 Įregistravimo data: 2023-12-22
 Žemės sklypo plotas, patenkantis į Teritoriją: 1051 kv. m, nuo 2025-06-28
- 11.7. Teritorijos pavadinimas: Pelkės ir šaltiniai (VI skyrius, devintasis skirsnis)
 Teritorijos unikalus numeris: 100626558
 Įregistravimo pagrindas: Valstybinė saugomų teritorijų tarnyba prie Aplinkos ministerijos; 2023-10-25 VALSTYBINĖ SAUGOMŲ TERITORIJŲ TARNYBOS PRIE APLINKOS MINISTERIJOS DIREKTORIAUS ĮSAKYMAS DĖL NATŪRALIŲ PIEVŲ IR GANYKLŲ, PELKIŲ IR ŠALTINYŲ ŽEMĖLAPIŲ PATVIRTINIMO (2023-10-25 redakcija) Nr. V-93
 Įregistravimo data: 2023-12-22
 Žemės sklypo plotas, patenkantis į Teritoriją: 1297 kv. m, nuo 2025-06-28
- 11.8. Teritorijos pavadinimas: Pelkės ir šaltiniai (VI skyrius, devintasis skirsnis)
 Teritorijos unikalus numeris: 100576535
 Įregistravimo pagrindas: Valstybinė saugomų teritorijų tarnyba prie Aplinkos ministerijos; 2023-10-25 VALSTYBINĖ SAUGOMŲ TERITORIJŲ TARNYBOS PRIE APLINKOS MINISTERIJOS DIREKTORIAUS ĮSAKYMAS DĖL NATŪRALIŲ PIEVŲ IR GANYKLŲ, PELKIŲ IR ŠALTINYŲ ŽEMĖLAPIŲ PATVIRTINIMO (2023-10-25 redakcija) Nr. V-93
 Įregistravimo data: 2023-12-20
 Žemės sklypo plotas, patenkantis į Teritoriją: 9053 kv. m, nuo 2025-06-28
- 11.9. Teritorijos pavadinimas: Pelkės ir šaltiniai (VI skyrius, devintasis skirsnis)
 Teritorijos unikalus numeris: 100576843
 Įregistravimo pagrindas: Valstybinė saugomų teritorijų tarnyba prie Aplinkos ministerijos; 2023-10-25 VALSTYBINĖ SAUGOMŲ TERITORIJŲ TARNYBOS PRIE APLINKOS MINISTERIJOS DIREKTORIAUS ĮSAKYMAS DĖL NATŪRALIŲ PIEVŲ IR GANYKLŲ, PELKIŲ IR ŠALTINYŲ ŽEMĖLAPIŲ PATVIRTINIMO (2023-10-25 redakcija) Nr. V-93
 Įregistravimo data: 2023-12-20
 Žemės sklypo plotas, patenkantis į Teritoriją: 61 kv. m, nuo 2025-06-28

12. Registro pastabos ir nuorodos: įrašų nėra

13. Kita informacija: įrašų nėra

14. Informacija apie duomenų sandoriui tikslinimą: įrašų nėra

ŽEMĖS SKLYPO PLANAS M 1:5000

Žemės sklypo kadastro numeris: 4 5 2 0 0 0 3

blokas	sklypas
4 5 2 0 0 0 3	

KOORDINAČIŲ ŽINIARAŠTIS

Taško Nr.	Kodas	X	Y	Taško Nr.	Kodas	X	Y
1	R	6155917.47	645838.10	37	R	6155731.55	645347.61
2	R	6155902.13	645849.73	38	R	6156008.79	645511.37
3	R	6155841.57	645875.99	39	R	6155962.87	645675.66
4	R	6155815.05	645887.49				
5	R	6155815.56	645865.41				
6	R	6155801.68	645833.27				
7	R	6155804.78	645759.34				
8	R	6155772.52	645752.38				
9	R	6155826.46	645722.78				
10	R	6155843.73	645675.11				
11	R	6155731.28	645639.77				
12	R	6155722.95	645625.72				
13	R	6155717.96	645617.89				
14	R	6155712.32	645608.98				
15	R	6155707.56	645601.62				
16	R	6155699.72	645589.20				
17	R	6155697.68	645579.42				
18	R	6155695.63	645570.49				
19	R	6155676.32	645556.12				
20	R	6155664.55	645525.54				
21	R	6155661.60	645501.24				
22	R	6155659.06	645494.16				
23	R	6155651.59	645481.81				
24	R	6155650.06	645470.21				
25	R	6155649.23	645465.06				
26	R	6155647.06	645465.66				
27	R	6155635.30	645464.66				
28	R	6155629.35	645455.44				
29	R	6155571.16	645450.13				
30	R	6155597.05	645374.02				
31	R	6155584.20	645310.79				
32	R	6155540.87	645276.37				
33	R	6155522.96	645209.89				
34	R	6155548.14	645199.13				
35	R	6155647.24	645207.52				
36	R	6155657.78	645296.30				
Žemės sklypo centro koordinatės							
Koordinatės sistema		Koordinatės X/Y		Data		Darbo LitPOS laikas	
Valstybinė LKS-1994		X=6155787.82 Y=645529.92		Prisijungta Atsijungta		08:00 17:00	
Žemiausių sudarė:				v. pavardė		2M-M-2957	
				kval. paž. nr.		parašas	
				data		2025-03-18	



2 2 5 8 7 3 9 6 9 *



VALSTYBĖS ĮMONĖ REGISTRŲ CENTRAS
Studentų g. 39, LT-08106 Vilnius, tel. +370 5 268 8262, el. p. info@registorcentras.lt
Duomenys kaupiami ir saugomi Juridinių asmenų registre, kodas 124110246

NEKILNOJAMOJO TURTO REGISTRO DUOMENŲ BAZĖS IŠRAŠAS

2025-11-20 13:07:01

1. Nekilnojamojo turto registre įregistruotas turtas:

Registro Nr.: 44/3638558
Registro tipas: Žemės sklypas
Sudarymo data: 2025-06-10
Ignalinos r. sav., Dūkšto sen., Aukštakalnių k.

2. Nekilnojamieji daiktai:

2.1.

Žemės sklypas
Ignalinos r. sav., Dūkšto sen., Aukštakalnių k.

Unikalus daikto numeris: 4400-6618-5580

Žemės sklypo kadastro numeris ir kadastro vietovės

pavadinimas: 4522/0005:113 Dūkštelių k.v.

Daikto pagrindinė naudojimo paskirtis: Miškų ūkio

Žemės sklypo naudojimo būdas: Ūkinių miškų sklypai

Žemės sklypo plotas: 10.6521 ha

Miško žemės plotas: 7.4055 ha

Miško plotas, įregistruotas Miškų valstybės kadastrė: 7.4055 ha

Duomenų apie Miškų valstybės kadastrė įregistruotą miško

plotą pateikimo data: 2025-11-20

Kitos žemės plotas: 3.2466 ha

Nusausintos žemės plotas: 0.0990 ha

Žemės ūkio naudmenų našumo balas: 30.8

Matavimų tipas: Žemės sklypas suformuotas atliekant kadastrinius matavimus

Indeksuota miško medynų vertė: 4795 Eur

Miško medynų vertė: 999 Eur

Vidutinė rinkos vertė: 15695 Eur

Vidutinės rinkos vertės nustatymo data: 2025-06-10

Vidutinės rinkos vertės nustatymo būdas: Masinis vertinimas

Kadastro duomenų nustatymo data: 2025-03-18

3. Daikto priklausiniai iš kito registro: įrašų nėra

4. Nuosavybė:

4.1.

Nuosavybės teisė

Savininkas: LIETUVOS RESPUBLIKA, a.k. 111105555

Daiktas: žemės sklypas Nr. 4400-6618-5580, aprašytas p. 2.1.

Įregistravimo pagrindas: 2025-06-05 Nacionalinės žemės tarnybos prie Aplinkos ministerijos Nekilnojamojo turto kadastro skyriaus vyresniojo patarėjo sprendimas Nr. 1SK-16328-(10.1 E.)

Įrašas galioja: Nuo 2025-06-18

5. Valstybės ir savivaldybių žemės patikėjimo teisė:

5.1.

Valstybinės žemės patikėjimo teisė

Patikėtinis: Nacionalinė žemės tarnyba prie Aplinkos ministerijos, a.k. 188704927

Daiktas: žemės sklypas Nr. 4400-6618-5580, aprašytas p. 2.1.

Įregistravimo pagrindas: 2025-06-05 Nacionalinės žemės tarnybos prie Aplinkos ministerijos Nekilnojamojo turto kadastro skyriaus vyresniojo patarėjo sprendimas Nr. 1SK-16328-(10.1 E.)

Įrašas galioja: Nuo 2025-06-18

6. Kitos daiktinės teisės: įrašų nėra

7. Juridiniai faktai: įrašų nėra

8. Žymos: įrašų nėra

9. Teritorijos, kuriose taikomos SŽNS, įrašytos į NTK kadastro duomenų byloje įrašytų duomenų pagrindu: įrašų nėra

10. Daikto registravimas ir kadastro žymos:

10.1.

Suformuotas naujas (daikto registravimas)

Daiktas: žemės sklypas Nr. 4400-6618-5580, aprašytas p. 2.1.

Įregistravimo pagrindas: 2025-03-18 Nekilnojamojo daikto kadastro duomenų byla

2025-06-05 Nacionalinės žemės tarnybos prie Aplinkos ministerijos Nekilnojamojo turto kadastro skyriaus vyresniojo patarėjo sprendimas Nr. 1SK-16328-(10.1 E.)

Įrašas galioja: Nuo 2025-06-10

10.2.

Kadastrinius matavimus atliko (kadastro žyma)

Daiktas: žemės sklypas Nr. 4400-6618-5580, aprašytas p. 2.1.

Įregistravimo pagrindas: 2024-04-04 Kvalifikacijos pažymėjimas Nr. 2M-M-2957

2025-03-18 Nekilnojamojo daikto kadastro duomenų byla

Įrašas galioja: Nuo 2025-06-10

11. Duomenys apie įregistruotas teritorijas, kuriose taikomos specialiosios žemės naudojimo sąlygos:

11.1.

Teritorijos pavadinimas: Kelių apsaugos zonos (III skyrius, antrasis skirsnis)

Teritorijos unikalus numeris: 100695088

Įregistravimo pagrindas: Lietuvos Respublikos susisiekimo ministerija; 2024-08-29 Valstybinės reikšmės kelių apsaugos zonų nustatymo planas Ignalinos rajono savivaldybėje Nr. 3-303

Įregistravimo data: 2024-09-12

Žemės sklypo plotas, patenkantis į Teritoriją: 27688 kv. m, nuo 2025-06-12

11.2.

Teritorijos pavadinimas: Elektros tinklų apsaugos zonos (III skyrius, ketvirtasis skirsnis)

Teritorijos unikalus numeris: 100059013

Įregistravimo pagrindas: Lietuvos Respublikos energetikos ministerija; 2021-10-01 Įsakymas dėl Ignalinos elektros tinklų teritorijų plano patvirtinimo Nr. 1-237

Įregistravimo data: **2021-10-18**

Duomenų pakeitimo pagrindas: **Lietuvos Respublikos energetikos ministerija; 2023-12-07 Įsakymas dėl Energetikos ministro 2021 m. spalio 1 d. įsakymo Nr. 1-237 'Dėl Ignalinos elektros tinklų teritorijų plano patvirtinimo' pakeitimo Nr. 1-363**

Duomenų pakeitimo data: **2023-12-18**

Duomenų pakeitimo pagrindas: **AB "Energijos skirstymo operatorius"; 2023-03-15 0,4 KV OL L-300 IŠ D-414 REKONSTRAVIMAS Nr. E1E5200094**

Duomenų pakeitimo data: **2023-05-09**

Žemės sklypo plotas, patenkantis į Teritoriją: **584 kv. m, nuo 2025-06-12**

11.3.

Teritorijos pavadinimas: **Natūralios pievos bei ganyklos (VI skyrius, ketvirtasis skirsnis)**

Teritorijos unikalus numeris: **100530834**

Įregistravimo pagrindas: **Valstybinė saugomų teritorijų tarnyba prie Aplinkos ministerijos; 2023-10-25 VALSTYBINĖS SAUGOMŲ TERITORIJŲ TARNYBOS PRIE APLINKOS MINISTERIJOS DIREKTORIAUS ĮSAKYMAS DĖL NATŪRALIŲ PIEVŲ IR GANYKLŲ, PELKIŲ IR ŠALTINYNŲ ŽEMĖLAPIŲ PATVIRTINIMO (2023-10-25 redakcija) Nr. V-93**

Įregistravimo data: **2023-12-19**

Žemės sklypo plotas, patenkantis į Teritoriją: **1470 kv. m, nuo 2025-06-12**

11.4.

Teritorijos pavadinimas: **Natūralios pievos bei ganyklos (VI skyrius, ketvirtasis skirsnis)**

Teritorijos unikalus numeris: **100530833**

Įregistravimo pagrindas: **Valstybinė saugomų teritorijų tarnyba prie Aplinkos ministerijos; 2023-10-25 VALSTYBINĖS SAUGOMŲ TERITORIJŲ TARNYBOS PRIE APLINKOS MINISTERIJOS DIREKTORIAUS ĮSAKYMAS DĖL NATŪRALIŲ PIEVŲ IR GANYKLŲ, PELKIŲ IR ŠALTINYNŲ ŽEMĖLAPIŲ PATVIRTINIMO (2023-10-25 redakcija) Nr. V-93**

Įregistravimo data: **2023-12-19**

Žemės sklypo plotas, patenkantis į Teritoriją: **801 kv. m, nuo 2025-06-12**

12. Registro pastabos ir nuorodos: įrašų nėra

13. Kita informacija: įrašų nėra

14. Informacija apie duomenų sandoriui tikslinimą: įrašų nėra

Dokumentą atspausdino

PRANAS KRAUJALIS



VALSTYBĖS ĮMONĖ REGISTRŲ CENTRAS
Studentų g. 39, LT-08106 Vilnius, tel. +370 5 268 8262, el. p. info@registorcentras.lt
Duomenys kaupiami ir saugomi Juridinių asmenų registre, kodas 124110246

NEKILNOJAMOJO TURTO REGISTRO DUOMENŲ BAZĖS IŠRAŠAS

2025-11-20 13:15:09

1. Nekilnojamojo turto registre įregistruotas turtas:

Registro Nr.: 44/3637235
Registro tipas: Žemės sklypas
Sudarymo data: 2025-06-06
Ignalinos r. sav., Dūkšto sen., Aukštakalnių k.

2. Nekilnojamieji daiktai:

2.1.

Žemės sklypas
Ignalinos r. sav., Dūkšto sen., Aukštakalnių k.
Unikalus daikto numeris: 4400-6618-9902
Žemės sklypo kadastro numeris ir kadastro vietovės pavadinimas: 4522/0005:112 Dūkštelių k.v.
Daikto pagrindinė naudojimo paskirtis: Miškų ūkio
Žemės sklypo naudojimo būdas: Ūkinių miškų sklypai
Žemės sklypo plotas: 12.0426 ha
Miško žemės plotas: 9.4990 ha
Miško plotas, įregistruotas Miškų valstybės kadastrė: 9.4990 ha
Duomenų apie Miškų valstybės kadastrė įregistruotą miško plotą pateikimo data: 2025-11-20
Kitos žemės plotas: 2.5436 ha
Nusausintos žemės plotas: 0.2709 ha
Žemės ūkio naudmenų našumo balas: 35.9
Matavimų tipas: Žemės sklypas suformuotas atliekant kadastrinius matavimus
Indeksuota miško medynų vertė: 10138 Eur
Miško medynų vertė: 2112 Eur
Vidutinė rinkos vertė: 20738 Eur
Vidutinės rinkos vertės nustatymo data: 2025-06-06
Vidutinės rinkos vertės nustatymo būdas: Masinis vertinimas
Kadastro duomenų nustatymo data: 2025-03-18

3. Daikto priklausiniai iš kito registro: įrašų nėra

4. Nuosavybė:

4.1.

Nuosavybės teisė
Savininkas: LIETUVOS RESPUBLIKA, a.k. 111105555
Daiktas: žemės sklypas Nr. 4400-6618-9902, aprašytas p. 2.1.
Įregistravimo pagrindas: 2025-05-30 Nacionalinės žemės tarnybos prie Aplinkos ministerijos Nekilnojamojo turto kadastro skyriaus vyresniojo patarėjo sprendimas Nr. 1SK-15617-(10.1 E.)
Įrašas galioja: Nuo 2025-06-11

5. Valstybės ir savivaldybių žemės patikėjimo teisė:

5.1.

Valstybinės žemės patikėjimo teisė
Patikėtinis: Nacionalinė žemės tarnyba prie Aplinkos ministerijos, a.k. 188704927
Daiktas: žemės sklypas Nr. 4400-6618-9902, aprašytas p. 2.1.
Įregistravimo pagrindas: 2025-05-30 Nacionalinės žemės tarnybos prie Aplinkos ministerijos Nekilnojamojo turto kadastro skyriaus vyresniojo patarėjo sprendimas Nr. 1SK-15617-(10.1 E.)
Įrašas galioja: Nuo 2025-06-11

6. Kitos daiktinės teisės:

6.1.

Servitutas - teisė ribotai naudotis sklypo dalimi kitais tikslais (visuomenės poreikiams, tarnaujantis)
Servituto unikalus Nr. 100-030-529
Daiktas: žemės sklypas Nr. 4400-6618-9902, aprašytas p. 2.1.
Įregistravimo pagrindas: 2025-05-30 Nacionalinės žemės tarnybos prie Aplinkos ministerijos Nekilnojamojo turto kadastro skyriaus vyresniojo patarėjo sprendimas Nr. 1SK-15617-(10.1 E.)
Plotas: 1027.00 kv. m
Įrašas galioja: Nuo 2025-06-11

7. Juridiniai faktai: įrašų nėra

8. Žymos: įrašų nėra

9. Teritorijos, kuriose taikomos SŽNS, įrašytos į NTK kadastro duomenų byloje įrašytų duomenų pagrindu: įrašų nėra

10. Daikto registravimas ir kadastro žymos:

10.1.

Suformuotas naujas (daikto registravimas)
Daiktas: žemės sklypas Nr. 4400-6618-9902, aprašytas p. 2.1.
Įregistravimo pagrindas: 2025-03-18 Nekilnojamojo daikto kadastro duomenų byla
2025-05-30 Nacionalinės žemės tarnybos prie Aplinkos ministerijos Nekilnojamojo turto kadastro skyriaus vyresniojo patarėjo sprendimas Nr. 1SK-15617-(10.1 E.)
Įrašas galioja: Nuo 2025-06-06

10.2.

Kadastrinius matavimus atliko (kadastro žyma)
Daiktas: žemės sklypas Nr. 4400-6618-9902, aprašytas p. 2.1.
Įregistravimo pagrindas: 2024-04-04 Kvalifikacijos pažymėjimas Nr. 2M-M-2957
2025-03-18 Nekilnojamojo daikto kadastro duomenų byla
Įrašas galioja: Nuo 2025-06-06

11. Duomenys apie įregistruotas teritorijas, kuriose taikomos specialiosios žemės naudojimo sąlygos:

11.1.

Teritorijos pavadinimas: Kelių apsaugos zonos (III skyrius, antrasis skirsnis)
Teritorijos unikalus numeris: 100695088

Įregistravimo pagrindas: Lietuvos Respublikos susisiekimo ministerija; 2024-08-29 Valstybinės reikšmės kelių apsaugos zonų nustatymo planas Ignalinos rajono savivaldybėje Nr. 3-303

Įregistravimo data: 2024-09-12

Žemės sklypo plotas, patenkantis į Teritoriją: 1876 kv. m, nuo 2025-07-04

11.2.

Teritorijos pavadinimas: Elektros tinklų apsaugos zonos (III skyrius, ketvirtasis skirsnis)

Teritorijos unikalus numeris: 100051173

Įregistravimo pagrindas: Lietuvos Respublikos energetikos ministerija; 2021-10-01 Įsakymas dėl Ignalinos elektros tinklų teritorijų plano patvirtinimo Nr. 1-237

Įregistravimo data: 2021-10-11

Žemės sklypo plotas, patenkantis į Teritoriją: 82 kv. m, nuo 2025-07-04

11.3.

Teritorijos pavadinimas: Pelkės ir šaltiniai (VI skyrius, devintasis skirsnis)

Teritorijos unikalus numeris: 100625637

Įregistravimo pagrindas: Valstybinė saugomų teritorijų tarnyba prie Aplinkos ministerijos; 2023-10-25 VALSTYBINĖ SAUGOMŲ TERITORIJŲ TARNYBOS PRIE APLINKOS MINISTERIJOS DIREKTORIAUS ĮSAKYMAS DĖL NATŪRALIŲ PIEVŲ IR GANYKLŲ, PELKIŲ IR ŠALTINYŲ ŽEMĖLAPIŲ PATVIRTINIMO (2023-10-25 redakcija) Nr. V-93

Įregistravimo data: 2023-12-22

Žemės sklypo plotas, patenkantis į Teritoriją: 2957 kv. m, nuo 2025-07-04

11.4.

Teritorijos pavadinimas: Pelkės ir šaltiniai (VI skyrius, devintasis skirsnis)

Teritorijos unikalus numeris: 100576017

Įregistravimo pagrindas: Valstybinė saugomų teritorijų tarnyba prie Aplinkos ministerijos; 2023-10-25 VALSTYBINĖ SAUGOMŲ TERITORIJŲ TARNYBOS PRIE APLINKOS MINISTERIJOS DIREKTORIAUS ĮSAKYMAS DĖL NATŪRALIŲ PIEVŲ IR GANYKLŲ, PELKIŲ IR ŠALTINYŲ ŽEMĖLAPIŲ PATVIRTINIMO (2023-10-25 redakcija) Nr. V-93

Įregistravimo data: 2023-12-20

Žemės sklypo plotas, patenkantis į Teritoriją: 17196 kv. m, nuo 2025-07-04

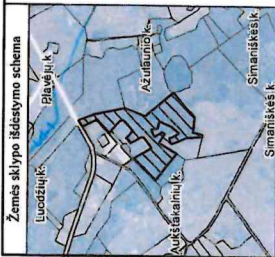
12. Registro pastabos ir nuorodos: įrašų nėra

13. Kita informacija: įrašų nėra

14. Informacija apie duomenų sandoriui tikslinimą: įrašų nėra

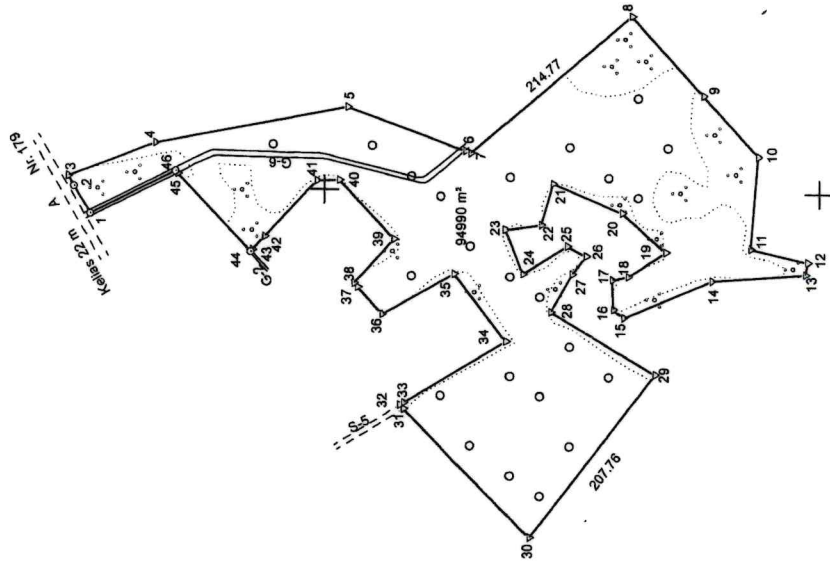
Dokumentą atspausdino

PRANAS KRAUJALIS



ŽEMĖS SKLYPO PLANAS M 1:5000

Sklypo plotas 120426 m²



Ląnybų ligaini	Plotas
1-2	32.11
2-3	11.61
3-4	94.58
4-5	197.83
5-6	127.41
6-7	5.46
7-8	107.75
8-9	81.88
9-10	95.00
10-11	75.00
11-12	75.00
12-13	84.50
13-14	96.79
14-15	133.37
15-16	29.71
16-17	16.50
17-18	45.17
18-19	58.74
19-20	76.62
20-21	43.59
21-22	36.21
22-23	47.11
23-24	51.65
24-25	21.57
25-26	43.71
26-27	19.83
27-28	5.49
28-29	5.00
29-30	120.83
30-31	85.57
31-32	84.35
32-33	36.26
33-34	5.13
34-35	59.60
35-36	81.02
36-37	22.14
37-38	78.00
38-39	19.21
39-40	2.42
40-41	1.69
41-42	3.11
42-43	36.87
43-44	
44-45	
45-46	
46-1	

Kadastras:	vietovė	Dukštelių	blokas	sklypas
Žemės sklypo kadastro Nr.:	4	5	2	2
Savivaldybė	Ignalinos r.			
Seniūnija	Dūkšto			
Gyvenamoji vietovė	Aukštakalnių k.			
Gatevė, namo Nr.				
Greitimbė	Besiribojančio žemės sklypo kadastro Nr. Pastabas			
1-3	4522/0005: 98	4522/0005: 100	4522/0005: 66	4522/0005: 87
3-5	4522/0005: 98	4522/0005: 100	4522/0005: 87	4522/0005: 85
5-8	4522/0005: 98	4522/0005: 100	4522/0005: 87	4522/0005: 76
8-13	4522/0005: 66	4522/0005: 87	4522/0005: 97	4522/0005: 34
13-16	4522/0005: 87	4522/0005: 93	4522/0005: 85	4522/0005: 85
16-27	4522/0005: 93	4522/0005: 87	4522/0005: 85	4522/0005: 85
27-29	4522/0005: 87	4522/0005: 19	4522/0005: 97	4522/0005: 85
29-30	4522/0005: 19	4522/0005: 97	4522/0005: 85	4522/0005: 85
30-31	4522/0005: 97	4522/0005: 85	4522/0005: 76	4522/0005: 76
31-32	4522/0005: 85	4522/0005: 76	4522/0005: 34	4522/0005: 34
32-42	4522/0005: 85	4522/0005: 76	4522/0005: 34	4522/0005: 34
42-44	4522/0005: 76	4522/0005: 34	4522/0005: 34	4522/0005: 34
44-46-1	4522/0005: 34	4522/0005: 34	4522/0005: 34	4522/0005: 34

Su pagal 2025 m. kovo mėn. 18 d. atliktą žemės sklypo ribų patikrinimą-parodymą parengtame žemės sklypo plane išbraižytomis ribomis ir apskaičiuotu žemės sklypo plotu sutinku:

I. Lietuvos Respublika

Patikėtinis: VJ Valstybinių miškų urėdija / Valstybinis miškų ūkis, patalpa 40104011, Ignalinos rajoninio savivaldybės administracijos pastatas, Dūkšto kaimas, Aukštakalnių k. (parašas) (data)

(vardas, pavardė)

Žydrone Staniulytė, 2M-M-2957, Maironio g. 1, Radvilėškis, žydrone.staniulyte@irreal.lt, 8-600-08213

Paraišius	Paraišas	Vardas ir pavardė	Data
Matutininkas	[Signature]	[Redacted]	2025-03-18



Pastaba: SKL. NR. 1014-4

64/500

64/2000

64/2500

Maitininko kvalifikacijos pažymėjimo Nr.: 2M-M-2957 GEO OBJEKTO KODAS: 4400-661 8-9902

ŽEMĖS SKLYPO PLANAS M 1:5000

Žemės sklypo kadastro numeris: 4 5 | 2 2 | 0 0 | 0 0 | 5

kodas	blokas	sklypas
4	5	2
2	2	0
0	0	0
0	0	5

KOORDINAČIŲ ŽINIARAŠTIS

Taško Nr.	Kodas	X	Y	Taško Nr.	Kodas	X	Y
1	R	6159737.72	641973.28	37	R	6159466.99	641902.77
2	R	6159754.24	642000.82	38	R	6159470.44	641906.56
3	R	6159760.21	642010.78	39	R	6159430.56	641950.85
4	R	6159671.95	642044.78	40	R	6159485.92	642010.00
5	R	6159477.86	642083.08	41	R	6159508.04	642008.95
6	R	6159358.02	642039.81	42	R	6159561.12	641951.80
7	R	6159352.92	642037.85	43	R	6159573.51	641938.45
8	R	6159189.54	642177.26	44	R	6159575.16	641936.68
9	R	6159116.98	642097.61	45	R	6159649.17	642014.82
10	R	6159061.84	642037.08	46	R	6159651.32	642017.09
11	R	6159069.39	641944.39				
12	R	6159011.85	641931.35				
13	R	6159014.33	641919.50				
14	R	6159108.56	641912.33				
15	R	6159197.67	641874.54				
16	R	6159208.03	641882.99				
17	R	6159209.36	641912.67				
18	R	6159193.14	641915.72				
19	R	6159155.16	641940.17				
20	R	6159199.22	641979.02				
21	R	6159270.07	642008.19				
22	R	6159281.72	641966.19				
23	R	6159317.60	641961.28				
24	R	6159300.14	641917.52				
25	R	6159255.30	641945.12				
26	R	6159236.11	641935.27				
27	R	6159250.35	641917.54				
28	R	6159272.10	641879.62				
29	R	6159165.91	641817.43				
30	R	6159293.36	641653.36				
31	R	6159420.64	641780.40				
32	R	6159424.47	641784.33				
33	R	6159420.16	641786.87				
34	R	6159316.93	641849.67				
35	R	6159369.17	641917.44				
36	R	6159442.60	641875.94				
Žemės sklypo centro koordinatės							
Koordinatė sistema		Koordinatės X/Y		Data		Darbo LitPOS laikas	
Valstybinė LKS-1994		X=6159206.63 Y=642046.28		2025-03-18		2025-03-18	
Žiniarašį sudarė:		v. pavardė		Prisijungta		2M-M-2957	
				Atsijungta		kval. paž. nr. parašas	
				17:00		data	
				2M-M-2957			



NEKILNOJAMOJO TURTO REGISTRO DUOMENŲ BAZĖS IŠRAŠAS

2025-11-20 13:25:57

1. Nekilnojamojo turto registre įregistruotas turtas:

Registro Nr.: 44/3635859
Registro tipas: Žemės sklypas
Sudarymo data: 2025-06-05
Ignalinos r. sav., Dūkšto sen., Simaniškės k.

2. Nekilnojamieji daiktai:

2.1.

Žemės sklypas
Ignalinos r. sav., Dūkšto sen., Simaniškės k.
Unikalus daikto numeris: 4400-6619-2418
Žemės sklypo kadastro numeris ir kadastro vietovės pavadinimas: 4522/0005:25 Dūkštelių k.v.
Daikto pagrindinė naudojimo paskirtis: Miškų ūkio
Žemės sklypo naudojimo būdas: Ūkinių miškų sklypai
Žemės sklypo plotas: 12.8899 ha
Miško žemės plotas: 11.3865 ha
Miško plotas, įregistruotas Miškų valstybės kadastrė: 11.3865 ha
Duomenų apie Miškų valstybės kadastrė įregistruotą miško plotą pateikimo data: 2025-11-20
Kitos žemės plotas: 1.5034 ha
Nusausintos žemės plotas: 0.3610 ha
Žemės ūkio naudmenų našumo balas: 26.3
Matavimų tipas: Žemės sklypas suformuotas atliekant kadastrinius matavimus
Indeksuota miško medynų vertė: 7330 Eur
Miško medynų vertė: 1527 Eur
Vidutinė rinkos vertė: 16000 Eur
Vidutinės rinkos vertės nustatymo data: 2025-06-05
Vidutinės rinkos vertės nustatymo būdas: Masinis vertinimas
Kadastro duomenų nustatymo data: 2025-03-18

3. Daikto priklausiniai iš kito registro: įrašų nėra

4. Nuosavybė:

4.1.

Nuosavybės teisė
Savininkas: LIETUVOS RESPUBLIKA, a.k. 111105555
Daiktas: žemės sklypas Nr. 4400-6619-2418, aprašytas p. 2.1.
Įregistravimo pagrindas: 2025-05-28 Nacionalinės žemės tarnybos prie Aplinkos ministerijos Nekilnojamojo turto kadastro skyriaus vyresniojo patarėjo sprendimas Nr. 1SK-15114-(10.1 E.)
Įrašas galioja: Nuo 2025-06-05

5. Valstybės ir savivaldybių žemės patikėjimo teisė:

5.1.

Valstybinės žemės patikėjimo teisė
Patikėtinis: Nacionalinė žemės tarnyba prie Aplinkos ministerijos, a.k. 188704927
Daiktas: žemės sklypas Nr. 4400-6619-2418, aprašytas p. 2.1.
Įregistravimo pagrindas: 2025-05-28 Nacionalinės žemės tarnybos prie Aplinkos ministerijos Nekilnojamojo turto kadastro skyriaus vyresniojo patarėjo sprendimas Nr. 1SK-15114-(10.1 E.)
Įrašas galioja: Nuo 2025-06-05

6. Kitos daiktinės teisės: įrašų nėra

7. Juridiniai faktai: įrašų nėra

8. Žymos: įrašų nėra

9. Teritorijos, kuriose taikomos SŽNS, įrašytos į NTK kadastro duomenų byloje įrašytų duomenų pagrindu: įrašų nėra

10. Daikto registravimas ir kadastro žymos:

10.1.

Suformuotas naujas (daikto registravimas)
Daiktas: žemės sklypas Nr. 4400-6619-2418, aprašytas p. 2.1.
Įregistravimo pagrindas: 2025-03-18 Nekilnojamojo daikto kadastro duomenų byla
2025-05-28 Nacionalinės žemės tarnybos prie Aplinkos ministerijos Nekilnojamojo turto kadastro skyriaus vyresniojo patarėjo sprendimas Nr. 1SK-15114-(10.1 E.)
Įrašas galioja: Nuo 2025-06-05

10.2.

Kadastrinius matavimus atliko (kadastro žyma)
Daiktas: žemės sklypas Nr. 4400-6619-2418, aprašytas p. 2.1.
Įregistravimo pagrindas: 2024-04-04 Kvalifikacijos pažymėjimas Nr. 2M-M-2957
2025-03-18 Nekilnojamojo daikto kadastro duomenų byla
Įrašas galioja: Nuo 2025-06-05

11. Duomenys apie įregistruotas teritorijas, kuriose taikomos specialiosios žemės naudojimo sąlygos:

11.1.

Teritorijos pavadinimas: Pelkės ir šaltinynai (VI skyrius, devintasis skirsnis)
Teritorijos unikalus numeris: 100625642
Įregistravimo pagrindas: Valstybinė saugomų teritorijų tarnyba prie Aplinkos ministerijos; 2023-10-25 VALSTYBINĖS SAUGOMŲ TERITORIJŲ TARNYBOS PRIE APLINKOS MINISTERIJOS DIREKTORIAUS ĮSAKYMAS DĖL NATŪRALIŲ PIEVŲ IR GANYKLŲ, PELKIŲ IR ŠALTINYNŲ ŽEMĖLAPIŲ PATVIRTINIMO (2023-10-25 redakcija) Nr. V-93
Įregistravimo data: 2023-12-22
Žemės sklypo plotas, patenkantis į Teritoriją: 7355 kv. m, nuo 2025-06-07

11.2.

Teritorijos pavadinimas: Pelkės ir šaltinynai (VI skyrius, devintasis skirsnis)
Teritorijos unikalus numeris: 100625641

Įregistravimo pagrindas: **Valstybinė saugomų teritorijų tarnyba prie Aplinkos ministerijos; 2023-10-25 VALSTYBINĖS SAUGOMŲ TERITORIJŲ TARNYBOS PRIE APLINKOS MINISTERIJOS DIREKTORIAUS ĮSAKYMAS DĖL NATŪRALIŲ PIEVŲ IR GANYKLŲ, PELKIŲ IR ŠALTINYŲ ŽEMĖLAPIŲ PATVIRTINIMO (2023-10-25 redakcija) Nr. V-93**

Įregistravimo data: **2023-12-22**

Žemės sklypo plotas, patenkantis į Teritoriją: **32000 kv. m, nuo 2025-06-07**

12. Registro pastabos ir nuorodos: įrašų nėra

13. Kita informacija: įrašų nėra

14. Informacija apie duomenų sandoriui tikslinimą: įrašų nėra

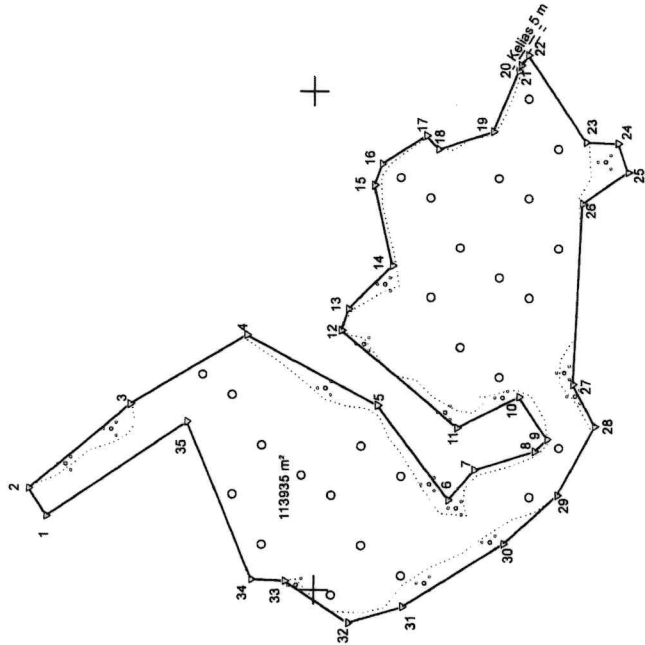
Dokumentą atspausdino

PRANAS KRAUJALIS



ŽEMĖS SKLYPO PLANAS M 1:5000

Sklypo plotas 128899 m²



Linijos ilgiai	
1-2	32,30
2-3	11,79
3-4	117,10
4-5	148,46
5-6	118,23
6-7	40,70
7-8	63,88
8-9	17,47
9-10	50,70
10-11	70,18
11-12	151,30
12-13	22,50
13-14	62,24
14-15	8,21
15-16	22,89
16-17	33,43
17-18	17,40
18-19	58,60
19-20	66,13
20-21	6,24
21-22	12,58
22-23	104,40
23-24	33,04
24-25	30,58
25-26	56,92
26-27	182,03
27-28	47,14
28-29	79,84
29-30	72,28
30-31	120,88
31-32	56,62
32-33	33,44
33-34	33,44
34-35	171,11
35-1	172,01

Kadastro: vietovė	Dukštelių	blokas	sklypas
Žemės sklypo kadastro Nr.	4 5 2 2	0 0	0 5
Savivaldybė	Ignalinos r.		
Seniūnija	Dukšto		
Gyvenamoji vietovė	Simaniškės k.		
Gate, namo Nr.			
Gretimybė	Besiribojančio žemės sklypo kadastro Nr.	Pastabos	
1-2	4522/0005: 67		
2-3		VŽF	
3-4	4522/0005: 59	Geodeziškai pamatuotas	
4-21	4522/0005: 46	Geodeziškai pamatuotas	
21-22		Kelias 5 m	
22-23	4522/0005: 57		
23-34	4522/0005: 13		
34-35-I	4522/0005: 37	Geodeziškai pamatuotas	

Su pagal 2025 m. kovo mėn. 18 d. atliktą žemės sklypo ribų paženklinimą-paroodymą parengtame žemės sklypo plane išbraižyomis ribomis ir apskaičiuotu žemės sklypo plotu sutinku:

I. Lietuvos Respublika
 Patikėtinis: VĮ Valstybinių miškų urėdija
 (vardas, pavardė) (parašas) (data)

Žydronė Staniulytė, 2M-M-2957, Maironio g. 1, Radviliškis, zydrone.staniulyte@ural.lt, 8-600-08213

Pareigojimo institucija	Parašas	Vardas ir pavardė	Data
Valstybinis žemės kadastro centras			2025-03-18

Matavimo kvalifikacijos pažymėjimo Nr.: 2M-M-2957 GEO OBJEKTO KODAS: 4400-66) 9-2418

Pastaba: SKL. NR. 1014-6

642500 643000

ŽEMĖS SKLYPO PLANAS M 1:5000

Žemės sklypo plotas 128899 m²

Žemės sklypo kadastro numeris:	kodas	blokas	sklypas
	4	5	2
	2	0	0
	0	5	

KOORDINACIŲ ŽINIARAŠTIS

Taško Nr.	Kodas	X	Y	Taško Nr.	Kodas	X	Y
1	R	6158771.37	642570.65				
2	R	6158788.87	642597.91				
3	R	6158686.13	642684.22				
4	R	6158567.97	642755.12				
5	R	6158437.03	642685.16				
6	R	6158365.30	642591.18				
7	R	6158338.68	642621.97				
8	R	6158277.66	642640.86				
9	R	6158265.22	642653.13				
10	R	6158293.44	642695.25				
11	R	6158356.30	642664.04				
12	R	6158472.66	642760.74				
13	R	6158466.08	642782.26				
14	R	6158421.51	642825.71				
15	R	6158440.01	642906.84				
16	R	6158432.40	642928.43				
17	R	6158387.18	642956.89				
18	R	6158375.15	642943.49				
19	R	6158319.32	642961.48				
20	R	6158293.22	643022.24				
21	R	6158290.76	643027.97				
22	R	6158283.53	643038.26				
23	R	6158224.78	642951.96				
24	R	6158191.76	642950.87				
25	R	6158181.51	642922.06				
26	R	6158228.58	642890.06				
27	R	6158238.63	642708.31				
28	R	6158216.21	642666.84				
29	R	6158254.89	642596.99				
30	R	6158309.03	642547.60				
31	R	6158411.72	642483.82				
32	R	6158465.90	642467.39				
33	R	6158529.68	642508.28				
34	R	6158563.28	642509.12				
35	R	6158628.96	642667.12				

Žemės sklypo centro koordinatės		Darbo LitPOS laikas	
Koordinatų sistema	Koordinatės X/Y	Data	2025-03-18
Valstybinė LKS-1994	X=6158349.66	Prisijungta	08:00
	Y=642752.82	Atsijungta	17:00
Žiniaraštį sudarė:	v. pavardė	2M-M-2957	2025-03-18
		kval. paž. nr.	parašas

