



VALSTYBĖS ĮMONĖ REGISTRŲ CENTRAS

Studentų g. 39, LT-08106 Vilnius, tel. +370 5 268 8262, el. p. info@registorcentras.lt
Duomenys kaupiami ir saugomi Juridinių asmenų registre, kodas 124110246

NEKILNOJAMOJO TURTO REGISTRO DUOMENŲ BAZĖS IŠRAŠAS

2025-11-19 10:33:56

1. Nekilnojamojo turto registre įregistruotas turtas:

Registro Nr.: 44/3461522
Registro tipas: Žemės sklypas
Sudarymo data: 2024-05-14
Ignalinos r. sav., Ignalinos sen., Palaukojos k.

2. Nekilnojamieji daiktai:

2.1. Žemės sklypas
Ignalinos r. sav., Ignalinos sen., Palaukojos k.
Unikalus daikto numeris: 4400-6337-4449
Žemės sklypo kadastro numeris ir kadastro vietovės pavadinimas: 4557/0003:402 Strigailiščio k.v.
Daikto pagrindinė naudojimo paskirtis: Miškų ūkio
Žemės sklypo naudojimo būdas: Apsauginių miškų sklypai
Žemės sklypo plotas: 57.0902 ha
Miško žemės plotas: 53.4734 ha
Miško plotas, įregistruotas Miškų valstybės kadastrė: 53.4734 ha
Duomenų apie Miškų valstybės kadastrė įregistruotą miško plotą pateikimo data: 2025-11-18
Kitos žemės plotas: 3.6168 ha
Matavimų tipas: Žemės sklypas suformuotas atliekant kadastrinius matavimus
Indeksuota miško medynų vertė: 167395 Eur
Miško medynų vertė: 34874 Eur
Vidutinė rinkos vertė: 194195 Eur
Vidutinės rinkos vertės nustatymo data: 2024-05-14
Vidutinės rinkos vertės nustatymo būdas: Masinis vertinimas
Kadastro duomenų nustatymo data: 2023-12-19

3. Daikto priklausiniai iš kito registro: įrašų nėra

4. Nuosavybė:

4.1. Nuosavybės teisė
Savininkas: LIETUVOS RESPUBLIKA, a.k. 111105555
Daiktas: žemės sklypas Nr. 4400-6337-4449, aprašytas p. 2.1.
Įregistravimo pagrindas: 2024-05-07 Nacionalinės žemės tarnybos prie Aplinkos ministerijos Nekilnojamojo turto kadastro skyriaus vyresniojo patarėjo sprendimas Nr. 1SK-9902-(10.1 E.)
Įrašas galioja: Nuo 2024-05-21

5. Valstybės ir savivaldybių žemės patikėjimo teisė:

5.1. Valstybinės žemės patikėjimo teisė
Patikėtinis: Nacionalinė žemės tarnyba prie Aplinkos ministerijos, a.k. 188704927
Daiktas: žemės sklypas Nr. 4400-6337-4449, aprašytas p. 2.1.
Įregistravimo pagrindas: 2024-05-07 Nacionalinės žemės tarnybos prie Aplinkos ministerijos Nekilnojamojo turto kadastro skyriaus vyresniojo patarėjo sprendimas Nr. 1SK-9902-(10.1 E.)
Įrašas galioja: Nuo 2024-05-21

6. Kitos daiktinės teisės:

6.1. Servitutas - teisė ribotai naudotis sklypo dalimi kitais tikslais (visuomenės poreikiams, tarnaujantis)
Daiktas: žemės sklypas Nr. 4400-6337-4449, aprašytas p. 2.1.
Įregistravimo pagrindas: 2024-05-07 Nacionalinės žemės tarnybos prie Aplinkos ministerijos Nekilnojamojo turto kadastro skyriaus vyresniojo patarėjo sprendimas Nr. 1SK-9902-(10.1 E.)
Plotas: 21477.00 kv. m
Įrašas galioja: Nuo 2024-05-21

6.2. Kelio servitutas - teisė važiuoti transporto priemonėmis, naudotis pėsčiųjų taku, varyti galvijas (tarnaujantis)
Daiktas: žemės sklypas Nr. 4400-6337-4449, aprašytas p. 2.1.
Įregistravimo pagrindas: 2024-05-07 Nacionalinės žemės tarnybos prie Aplinkos ministerijos Nekilnojamojo turto kadastro skyriaus vyresniojo patarėjo sprendimas Nr. 1SK-9902-(10.1 E.)
Plotas: 5279.00 kv. m
Įrašas galioja: Nuo 2024-05-21

7. Juridiniai faktai: įrašų nėra

8. Žymos: įrašų nėra

9. Teritorijos, kuriose taikomos SŽNS, įrašytos į NTK kadastro duomenų byloje įrašytų duomenų pagrindu: įrašų nėra

10. Daikto registravimas ir kadastro žymos:

10.1. Suformuotas naujas (daikto registravimas)
Daiktas: žemės sklypas Nr. 4400-6337-4449, aprašytas p. 2.1.
Įregistravimo pagrindas: 2023-12-19 Nekilnojamojo daikto kadastro duomenų byla
2024-05-07 Nacionalinės žemės tarnybos prie Aplinkos ministerijos Nekilnojamojo turto kadastro skyriaus vyresniojo patarėjo sprendimas Nr. 1SK-9902-(10.1 E.)
Įrašas galioja: Nuo 2024-05-14

10.2. Kadastrinius matavimus atliko (kadastro žyma)
Daiktas: žemės sklypas Nr. 4400-6337-4449, aprašytas p. 2.1.
Įregistravimo pagrindas: 2011-06-16 Kvalifikacijos pažymėjimas Nr. 2M-M-1626
2023-12-19 Nekilnojamojo daikto kadastro duomenų byla
Įrašas galioja: Nuo 2024-05-14

11. Duomenys apie įregistruotas teritorijas, kuriose taikomos specialiosios žemės naudojimo sąlygos:

- 11.1. Teritorijos pavadinimas: **Geležinkelio kelių ir jų įrenginių, geležinkelio želdinių apsaugos zonos (III skyrius, trečiasis skirsnis)**
Teritorijos unikalus numeris: **100751552**
Įregistravimo pagrindas: **2025-11-11 Prašymas**
Teritorijos nustatymo dokumentas: **Lietuvos Respublikos susisiekimo ministerija; 2023-12-19 Ministro įsakymas 3-511**
Įregistravimo data: **2025-11-14**
Žemės sklypo plotas, patenkantis į Teritoriją: **5909 kv. m, nuo 2025-11-14**
- 11.2. Teritorijos pavadinimas: **Pelkės ir šaltiniai (VI skyrius, devintasis skirsnis)**
Teritorijos unikalus numeris: **100622006**
Įregistravimo pagrindas: **Valstybinė saugomų teritorijų tarnyba prie Aplinkos ministerijos; 2023-10-25 VALSTYBINĖS SAUGOMŲ TERITORIJŲ TARNYBOS PRIE APLINKOS MINISTERIJOS DIREKTORIAUS ĮSAKYMAS DĖL NATŪRALIŲ PIEVŲ IR GANYKLŲ, PELKIŲ IR ŠALTINŲ ŽEMĖLAPIŲ PATVIRTINIMO (2023-10-25 redakcija) Nr. V-93**
Įregistravimo data: **2023-12-22**
Žemės sklypo plotas, patenkantis į Teritoriją: **22521 kv. m, nuo 2024-05-16**
- 11.3. Teritorijos pavadinimas: **Pelkės ir šaltiniai (VI skyrius, devintasis skirsnis)**
Teritorijos unikalus numeris: **100562433**
Įregistravimo pagrindas: **Valstybinė saugomų teritorijų tarnyba prie Aplinkos ministerijos; 2023-10-25 VALSTYBINĖS SAUGOMŲ TERITORIJŲ TARNYBOS PRIE APLINKOS MINISTERIJOS DIREKTORIAUS ĮSAKYMAS DĖL NATŪRALIŲ PIEVŲ IR GANYKLŲ, PELKIŲ IR ŠALTINŲ ŽEMĖLAPIŲ PATVIRTINIMO (2023-10-25 redakcija) Nr. V-93**
Įregistravimo data: **2023-12-20**
Žemės sklypo plotas, patenkantis į Teritoriją: **10259 kv. m, nuo 2024-05-16**
- 11.4. Teritorijos pavadinimas: **Pelkės ir šaltiniai (VI skyrius, devintasis skirsnis)**
Teritorijos unikalus numeris: **100558479**
Įregistravimo pagrindas: **Valstybinė saugomų teritorijų tarnyba prie Aplinkos ministerijos; 2023-10-25 VALSTYBINĖS SAUGOMŲ TERITORIJŲ TARNYBOS PRIE APLINKOS MINISTERIJOS DIREKTORIAUS ĮSAKYMAS DĖL NATŪRALIŲ PIEVŲ IR GANYKLŲ, PELKIŲ IR ŠALTINŲ ŽEMĖLAPIŲ PATVIRTINIMO (2023-10-25 redakcija) Nr. V-93**
Įregistravimo data: **2023-12-20**
Žemės sklypo plotas, patenkantis į Teritoriją: **4228 kv. m, nuo 2024-05-16**
- 11.5. Teritorijos pavadinimas: **Pelkės ir šaltiniai (VI skyrius, devintasis skirsnis)**
Teritorijos unikalus numeris: **100569936**
Įregistravimo pagrindas: **Valstybinė saugomų teritorijų tarnyba prie Aplinkos ministerijos; 2023-10-25 VALSTYBINĖS SAUGOMŲ TERITORIJŲ TARNYBOS PRIE APLINKOS MINISTERIJOS DIREKTORIAUS ĮSAKYMAS DĖL NATŪRALIŲ PIEVŲ IR GANYKLŲ, PELKIŲ IR ŠALTINŲ ŽEMĖLAPIŲ PATVIRTINIMO (2023-10-25 redakcija) Nr. V-93**
Įregistravimo data: **2023-12-20**
Žemės sklypo plotas, patenkantis į Teritoriją: **499 kv. m, nuo 2024-05-16**
- 11.6. Teritorijos pavadinimas: **Valstybiniai parkai (V skyrius, dvidešimt trečiasis skirsnis)**
Teritorijos unikalus numeris: **100635194**
Įregistravimo pagrindas: **Lietuvos Respublikos Vyriausybė; 1997-04-28 LRV 1997 m. balandžio 28 d. nutarimas Nr. 416 Nr. 416**
Įregistravimo data: **2023-12-27**
Žemės sklypo plotas, patenkantis į Teritoriją: **570902 kv. m, nuo 2024-05-16**

12. Registro pastabos ir nuorodos: įrašų nėra

13. Kita informacija: įrašų nėra

14. Informacija apie duomenų sandoriui tikslinimą: įrašų nėra

Dokumentą atspausdino

PRANAS KRAUJALIS

ŽEMĖS SKLYPO PLANAS M 1:5000

Žemės sklypo plotas 570902 m²

Žemės sklypo kadastrinis numeris:	kodas	blokas	sklypas
	4	5	7
	0	0	0
	3		

KOORDINAČIŲ ŽINIARAŠTIS

Koordinatinių sistema: LKS-94

Taško Nr.	Kodas	X	Y	Taško Nr.	Kodas	X	Y
163	S	6132992.54	633714.62	198	S	6132249.64	633255.13
164	S	6132944.76	633734.93	199	S	6132269.38	633276.05
165	S	6132880.42	633740.39	200	S	6132278.28	633297.33
166	S	6132802.82	633731.83	201	S	6132278.42	633313.25
167	S	6132767.25	633702.69	202	S	6132274.39	633320.46
168	S	6132755.44	633680.57	203	S	6132273.96	633332.15
169	S	6132750.73	633633.41	204	S	6132276.42	633365.76
170	S	6132745.88	633571.03	205	S	6132286.73	633402.20
171	S	6132745.16	633402.40	206	S	6132302.44	633445.17
172	S	6132729.06	633329.44	207	S	6132306.14	633445.16
173	S	6132727.51	633267.06	208	S	6132322.05	633446.57
174	S	6132727.38	633262.04	209	S	6132331.38	633450.82
175	S	6132725.51	633186.95	210	S	6132353.09	633462.99
176	S	6132750.16	633401.84	211	S	6132366.55	633481.81
177	S	6132750.82	633570.82	212	S	6132389.46	633511.69
178	S	6132755.71	633632.96	213	S	6132401.86	633530.74
179	S	6132760.32	633679.09	214	S	6132409.14	633538.28
180	S	6132771.19	633699.45	215	S	6132425.23	633567.88
181	S	6132804.84	633727.02	216	S	6132434.85	633584.70
182	S	6132880.48	633735.36	217	S	6132441.19	633609.25
183	S	6132943.54	633730.02	218	S	6132442.09	633628.22
184	S	6132990.71	633709.96	219	S	6132441.15	633638.23
185	S	6133027.50	633696.70	220	S	6132437.92	633653.88
186	S	6133062.93	633699.71	221	S	6132433.18	633667.83
187	S	6133096.72	633706.11	222	S	6132428.94	633679.43
188	S	6133121.51	633723.29	223	S	6132421.96	633689.32
189	S	6133125.03	633736.98	224	S	6132414.52	633698.36
190	S	6133123.97	633771.44	225	S	6132402.98	633710.65
191	S	6133124.45	633794.89	226	S	6132393.90	633720.00
192	S	6133133.76	633826.56	227	S	6132381.87	633729.16
193	S	6132226.34	633214.13	228	S	6132369.54	633738.88
194	S	6132224.84	633224.44	229	S	6132355.49	633748.02
195	S	6132224.69	633225.49	230	S	6132343.48	633755.11
196	S	6132217.50	633237.07	231	S	6132331.88	633759.16
197	S	6132226.43	633239.40	232	S	6132314.00	633765.78

Žemės sklypo centro koordinatės

Koordinatinių sistema	Coordinates X/Y	Data	2023-12-19
Valstybinė LKS-1994	X=6132757 Y=633745	Prisijungta	13:00
Žiniaraštį sudarė:		Atsijungta	14:00

Žemės sklypo centro koordinatės	2M-M-1626	2023-12-19
v. pavardė	kval. paž. nr.	parašas
		data

Išrašas iš Lietuvos Respublikos administracinių nusiėžimų kodekso:
112 straipsnis. Nusiėžimas priemonių, skirtų sunaikintiems ar sugadintiems ribozemėms atkurti, kai jų
nėra žemės savininkai ar kiti žemės naudotojai po to, kai jie našta buvo įspėti tai padaryti, užbraukti būdą
naujo spėjamosios ribos žemės savininkams atkurti.



Eilės Nr.	Servituto kodas	Nekilnojamojo turto registre įrašyto ar teritorijų planavimo dokumente nurodyto servituto pavadinimas ir rūšis	Servituto plotas, m ²
1	212	Servitutas - teisė riboti naudoti sklypo dalimi kitais tikslais (visuomenės poreikiams, tarnaujančias) žymėjimas plane S1	21477.0000
2	214	Kelio servitutas - teisė važiuoti transporto priemonėmis, naudotis pėsčiųjų taku, vartoti galvijus (tarnaujančias) žymėjimas plane S2	5279.0000

Duomenys apie žemės sklypo servitutus

NEKILNOJAMOJO TURTO REGISTRO DUOMENŲ BAZĖS IŠRAŠAS

2025-11-19 10:47:59

1. Nekilnojamojo turto registre įregistruotas turtas:

Registro Nr.: **44/3564965**
Registro tipas: **Žemės sklypas**
Sudarymo data: **2024-12-30**
Ignalinos r. sav., Ignalinos sen., Pabalčio k.

2. Nekilnojamieji daiktai:

2.1. **Žemės sklypas**
Ignalinos r. sav., Ignalinos sen., Pabalčio k.
Unikalus daikto numeris: **4400-6561-1821**

Žemės sklypo kadastro numeris ir kadastro vietovės

pavadinimas: **4557/0003:413 Strigailiščio k.v.**

Daikto pagrindinė naudojimo paskirtis: **Miškų ūkio**

Žemės sklypo naudojimo būdas: **Apsauginių miškų sklypai**

Žemės sklypo plotas: **4.4470 ha**

Miško žemės plotas: **3.6908 ha**

Miško plotas, įregistruotas Miškų valstybės kadastrė: **3.6908 ha**

Duomenų apie Miškų valstybės kadastrė įregistruotą miško

plotą pateikimo data: **2025-11-18**

Kitos žemės plotas: **0.7562 ha**

Matavimų tipas: **Žemės sklypas suformuotas atliekant kadastrinius matavimus**

Indeksuota miško medynų vertė: **14002 Eur**

Miško medynų vertė: **2917 Eur**

Vidutinė rinkos vertė: **17772 Eur**

Vidutinės rinkos vertės nustatymo data: **2025-01-17**

Vidutinės rinkos vertės nustatymo būdas: **Masinis vertinimas**

Kadastro duomenų nustatymo data: **2023-12-19**

3. Daikto priklausiniai iš kito registro: įrašų nėra

4. Nuosavybė:

4.1. **Nuosavybės teisė**
Savininkas: **LIETUVOS RESPUBLIKA, a.k. 111105555**
Daiktas: **žemės sklypas Nr. 4400-6561-1821, aprašytas p. 2.1.**
Įregistravimo pagrindas: **2024-12-16 Nacionalinės žemės tarnybos prie Aplinkos ministerijos Nekilnojamojo turto kadastro skyriaus vyresniojo patarėjo sprendimas Nr. 1SK-32732-(10.1 E.)**
Įrašas galioja: **Nuo 2025-01-20**

5. Valstybės ir savivaldybių žemės patikėjimo teisė:

5.1. **Valstybinė žemės patikėjimo teisė**
Patikėtinis: **Nacionalinė žemės tarnyba prie Aplinkos ministerijos, a.k. 188704927**
Daiktas: **žemės sklypas Nr. 4400-6561-1821, aprašytas p. 2.1.**
Įregistravimo pagrindas: **2024-12-16 Nacionalinės žemės tarnybos prie Aplinkos ministerijos Nekilnojamojo turto kadastro skyriaus vyresniojo patarėjo sprendimas Nr. 1SK-32732-(10.1 E.)**
Įrašas galioja: **Nuo 2025-01-20**

6. Kitos daiktinės teisės: įrašų nėra

7. Juridiniai faktai: įrašų nėra

8. Žymos: įrašų nėra

9. Teritorijos, kuriose taikomos SŽNS, įrašytos į NTK kadastro duomenų byloje įrašytų duomenų pagrindu: įrašų nėra

10. Daikto registravimas ir kadastro žymos:

10.1. **Kadastrinius matavimus atliko (kadastro žyma)**
Daiktas: **žemės sklypas Nr. 4400-6561-1821, aprašytas p. 2.1.**
Įregistravimo pagrindas: **2011-06-16 Kvalifikacijos pažymėjimas Nr. 2M-M-1626**
2023-12-19 Nekilnojamojo daikto kadastro duomenų byla
Įrašas galioja: **Nuo 2025-01-17**

10.2. **Suformuotas naujas (daikto registravimas)**
Daiktas: **žemės sklypas Nr. 4400-6561-1821, aprašytas p. 2.1.**
Įregistravimo pagrindas: **2023-12-19 Nekilnojamojo daikto kadastro duomenų byla**
2024-12-16 Nacionalinės žemės tarnybos prie Aplinkos ministerijos Nekilnojamojo turto kadastro skyriaus vyresniojo patarėjo sprendimas Nr. 1SK-32732-(10.1 E.)
Įrašas galioja: **Nuo 2025-01-17**

11. Duomenys apie įregistruotas teritorijas, kuriose taikomos specialiosios žemės naudojimo sąlygos:

11.1. Teritorijos pavadinimas: **Valstybiniai parkai (V skyrius, dvidešimt trečiasis skirsnis)**
Teritorijos unikalus numeris: **100635194**
Įregistravimo pagrindas: **Lietuvos Respublikos Vyriausybė; 1997-04-28 LRV 1997 m. balandžio 28 d. nutarimas Nr. 416 Nr. 416**
Įregistravimo data: **2023-12-27**
Žemės sklypo plotas, patenkantis į Teritoriją: **44470 kv. m, nuo 2025-01-19**

12. Registro pastabos ir nuorodos: įrašų nėra

13. Kita informacija: įrašų nėra

14. Informacija apie duomenų sandoriui tikslinimą: įrašų nėra

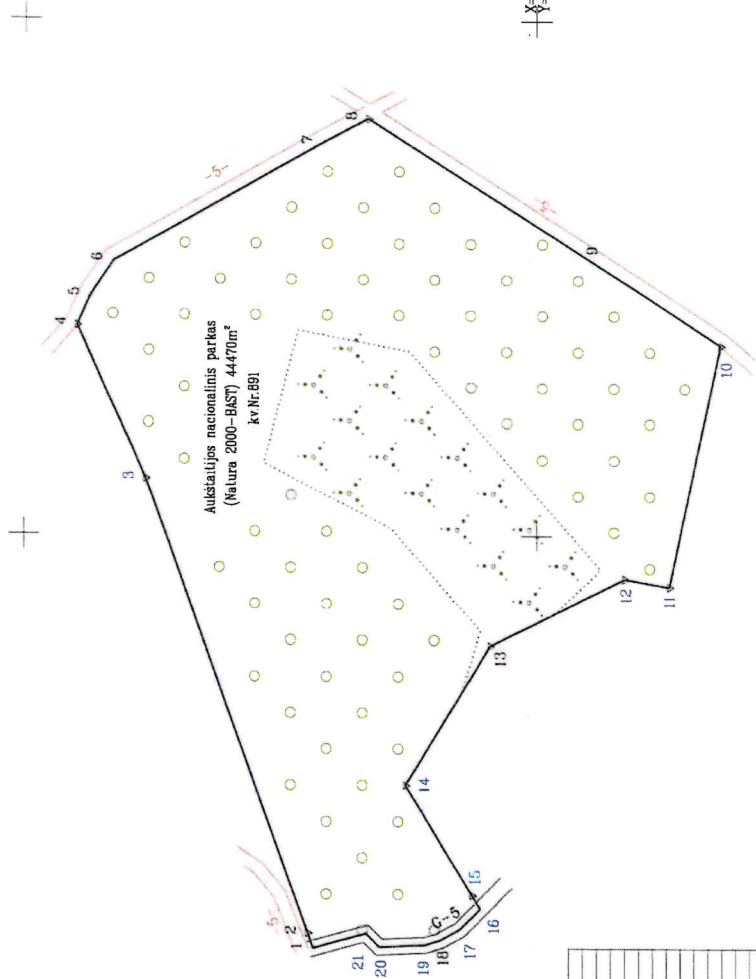
ŽEMĖS SKLYPO PLANAS M 1:2000

Žemės sklypo plotas 44470 m²

Kadastras:	vietovė	Strigailiškio	blokas	sklypas
Žemės sklypo kadastro Nr.	4	5	7	0 0 3

Savivaldybė	Ignalinos r.
Seniūnija	Ignalinos
Valstybinė vietovė	Pabačio k.
Čaikvė, namo Nr.	Skł. Proj. Nr. 642

Gretimybė	Gretimų žemės sklypo kadastro Nr.	Pastabas
I-4	4557/0003:0112	
4-10	4557/0003:0290	5 m kelias
10-11	4557/0003:0311	
11-1		



Gretimybė	Atstumas
1-2	6,14
2-3	16,67
3-4	12,80
4-5	12,80
5-6	16,41
6-7	94,29
7-8	19,62
8-9	103,96
9-10	59,89
10-11	92,80
11-12	58,67
12-13	63,05
13-14	49,55
14-15	6,05
15-16	11,20
16-17	8,70
17-18	6,03
18-19	19,26
19-20	21,17
20-21	21,17

SUTARTINIAI ŽENKLAI :

- riboženkliai
- laikini matavimo taškai
- drenažu nusausta žemė

Su pagal . . . 2023 . . . m . . . mėn 19 d atliktą žemės sklypo ribų pažėklinimą-parodymą paragardame žemės sklypo planė išbrėžytomis ribomis ir apibrėžtą žemės sklypo plotu sutinku Valstybinių miškų urėdijai, VI Ignalinos regioninis padalinys (žemės sklypo savininko (esamų arba buvusių) vardas, pavardė) 2023-12-19 (data)

PROJECTS HOUSE
 Plm kodas: 30509036, adresas: Pilsnų g. 5-25, Madaenija, 53051, Kauno r
 el. p. projekta@projects.house.lt, Tel.: +370 615 44666

Paruošė: [Redacted]
 Vardas, pavardė: [Redacted]
 Data: 2023-12-19

Mataviko kvalifikacijos pažymėjimo Nr.: 2M-M-1626



NEKILNOJAMOJO TURTO REGISTRO DUOMENŲ BAZĖS IŠRAŠAS

2025-11-19 10:26:06

1. Nekilnojamojo turto registre įregistruotas turtas:

Registro Nr.: **44/3448785**
Registro tipas: **Žemės sklypas**
Sudarymo data: **2024-04-15**
Ignalinos r. sav., Ignalinos sen., Pabalčio k.

2. Nekilnojamieji daiktai:

2.1.

Žemės sklypas
Ignalinos r. sav., Ignalinos sen., Pabalčio k.
Unikalus daikto numeris: **4400-6306-3703**
Žemės sklypo kadastro numeris ir kadastro vietovės pavadinimas: **4557/0003:396 Strigailiščio k.v.**
Daikto pagrindinė naudojimo paskirtis: **Miškų ūkio**
Žemės sklypo naudojimo būdas: **Apsauginių miškų sklypai**
Žemės sklypo plotas: **38.0110 ha**
Miško žemės plotas: **35.9881 ha**
Miško plotas, įregistruotas Miškų valstybės kadastrė: **35.9881 ha**
Duomenų apie Miškų valstybės kadastrė įregistruotą miško plotą pateikimo data: **2025-11-18**
Kitos žemės plotas: **2.0229 ha**
Žemės ūkio naudmenų našumo balas: **36.0**
Matavimų tipas: **Žemės sklypas suformuotas atliekant kadastrinius matavimus**
Indeksuota miško medynų vertė: **141974 Eur**
Miško medynų vertė: **29578 Eur**
Vidutinė rinkos vertė: **163374 Eur**
Vidutinės rinkos vertės nustatymo data: **2024-09-10**
Vidutinės rinkos vertės nustatymo būdas: **Masinis vertinimas**
Kadastro duomenų nustatymo data: **2024-04-30**

3. Daikto priklausiniai iš kito registro: įrašų nėra

4. Nuosavybė:

4.1.

Nuosavybės teisė
Savininkas: **LIETUVOS RESPUBLIKA, a.k. 111105555**
Daiktas: **žemės sklypas Nr. 4400-6306-3703, aprašytas p. 2.1.**
Įregistravimo pagrindas: **2024-05-20 Nacionalinės žemės tarnybos nekilnojamojo turto kadastro skyriaus vedėjo sprendimas Nr. 1SK-11288-(10.1 E.)**
Įrašas galioja: **Nuo 2024-09-11**

5. Valstybės ir savivaldybių žemės patikėjimo teisė:

5.1.

Valstybinės žemės patikėjimo teisė
Patikėtinis: **Nacionalinė žemės tarnyba prie Aplinkos ministerijos, a.k. 188704927**
Daiktas: **žemės sklypas Nr. 4400-6306-3703, aprašytas p. 2.1.**
Įregistravimo pagrindas: **2024-05-20 Nacionalinės žemės tarnybos nekilnojamojo turto kadastro skyriaus vedėjo sprendimas Nr. 1SK-11288-(10.1 E.)**
Įrašas galioja: **Nuo 2024-09-11**

6. Kitos daiktinės teisės:

6.1.

Servitutas - teisė ribotai naudotis sklypo dalimi kitais tikslais (visuomenės poreikiams, tarnaujantis)
Daiktas: **žemės sklypas Nr. 4400-6306-3703, aprašytas p. 2.1.**
Įregistravimo pagrindas: **2024-05-20 Nacionalinės žemės tarnybos nekilnojamojo turto kadastro skyriaus vedėjo sprendimas Nr. 1SK-11288-(10.1 E.)**
Plotas: **12746.00 kv. m**
Aprašymas: **Pažymėtas simboliu S1**
Įrašas galioja: **Nuo 2024-09-11**

6.2.

Kelio servitutas - teisė važiuoti transporto priemonėmis, naudotis pėsčiųjų taku, varyti galvijus (tarnaujantis)
Daiktas: **žemės sklypas Nr. 4400-6306-3703, aprašytas p. 2.1.**
Įregistravimo pagrindas: **2024-05-20 Nacionalinės žemės tarnybos nekilnojamojo turto kadastro skyriaus vedėjo sprendimas Nr. 1SK-11288-(10.1 E.)**
Plotas: **1919.00 kv. m**
Aprašymas: **Pažymėtas simboliu S2**
Įrašas galioja: **Nuo 2024-09-11**

6.3.

Kelio servitutas - teisė važiuoti transporto priemonėmis, naudotis pėsčiųjų taku, varyti galvijus (tarnaujantis)
Daiktas: **žemės sklypas Nr. 4400-6306-3703, aprašytas p. 2.1.**
Įregistravimo pagrindas: **2024-05-20 Nacionalinės žemės tarnybos nekilnojamojo turto kadastro skyriaus vedėjo sprendimas Nr. 1SK-11288-(10.1 E.)**
Plotas: **4522.00 kv. m**
Aprašymas: **Pažymėtas simboliu S3**
Įrašas galioja: **Nuo 2024-09-11**

7. Juridiniai faktai: įrašų nėra

8. Žymos: įrašų nėra

9. Teritorijos, kuriose taikomos SŽNS, įrašytos į NTK kadastro duomenų byloje įrašytų duomenų pagrindu: įrašų nėra

10. Daikto registravimas ir kadastro žymos:

10.1.

Kadastrinius matavimus atliko (kadastro žyma)

Daiktas: žemės sklypas Nr. 4400-6306-3703, aprašytas p. 2.1.
Įregistravimo pagrindas: 2011-06-16 Kvalifikacijos pažymėjimas Nr. 2M-M-1626
2024-04-30 Nekilnojamojo daikto kadastro duomenų byla
Įrašas galioja: Nuo 2024-09-10

10.2.

Suformuotas naujas (daikto registravimas)
Daiktas: žemės sklypas Nr. 4400-6306-3703, aprašytas p. 2.1.
Įregistravimo pagrindas: 2024-04-30 Nekilnojamojo daikto kadastro duomenų byla
2024-05-20 Nacionalinės žemės tarnybos nekilnojamojo turto kadastro skyriaus vedėjo
sprendimas Nr. 1SK-11288-(10.1 E.)
Įrašas galioja: Nuo 2024-09-10

11. Duomenys apie įregistruotas teritorijas, kuriose taikomos specialiosios žemės naudojimo sąlygos:

11.1.

Teritorijos pavadinimas: Geležinkelio kelių ir jų įrenginių, geležinkelio želdinių apsaugos zonos (III skyrius, trečiasis skirsnis)
Teritorijos unikalus numeris: 100751552
Įregistravimo pagrindas: 2025-11-11 Prašymas
Teritorijos nustatymo dokumentas: Lietuvos Respublikos susisiekimo ministerija; 2023-12-19 Ministro įsakymas 3-511
Įregistravimo data: 2025-11-14
Žemės sklypo plotas, patenkantis į Teritoriją: 4675 kv. m, nuo 2025-11-14

11.2.

Teritorijos pavadinimas: Elektros tinklų apsaugos zonos (III skyrius, ketvirtasis skirsnis)
Teritorijos unikalus numeris: 100055847
Įregistravimo pagrindas: Lietuvos Respublikos energetikos ministerija; 2021-10-01 Įsakymas dėl Ignalinos elektros tinklų teritorijų plano patvirtinimo Nr. 1-237
Įregistravimo data: 2021-10-13
Duomenų pakeitimo pagrindas: Lietuvos Respublikos energetikos ministerija; 2023-12-07 Įsakymas dėl Energetikos ministro 2021 m. spalio 1 d. įsakymo Nr. 1-237 'Dėl Ignalinos elektros tinklų teritorijų plano patvirtinimo' pakeitimo Nr. 1-363
Duomenų pakeitimo data: 2023-12-19
Žemės sklypo plotas, patenkantis į Teritoriją: 15017 kv. m, nuo 2024-09-12

11.3.

Teritorijos pavadinimas: Pelkės ir šaltinynai (VI skyrius, devintasis skirsnis)
Teritorijos unikalus numeris: 100557571
Įregistravimo pagrindas: Valstybinė saugomų teritorijų tarnyba prie Aplinkos ministerijos; 2023-10-25 VALSTYBINĖ SAUGOMŲ TERITORIJŲ TARNYBOS PRIE APLINKOS MINISTERIJOS DIREKTORIAUS ĮSAKYMAS DĖL NATŪRALIŲ PIEVŲ IR GANYKLŲ, PELKIŲ IR ŠALTINYNŲ ŽEMĖLAPIŲ PATVIRTINIMO (2023-10-25 redakcija) Nr. V-93
Įregistravimo data: 2023-12-20
Žemės sklypo plotas, patenkantis į Teritoriją: 161 kv. m, nuo 2024-09-12

11.4.

Teritorijos pavadinimas: Valstybiniai parkai (V skyrius, dvidešimt trečiasis skirsnis)
Teritorijos unikalus numeris: 100635194
Įregistravimo pagrindas: Lietuvos Respublikos Vyriausybė; 1997-04-28 LRV 1997 m. balandžio 28 d. nutarimas Nr. 416 Nr. 416
Įregistravimo data: 2023-12-27
Žemės sklypo plotas, patenkantis į Teritoriją: 380110 kv. m, nuo 2024-09-12

12. Registro pastabos ir nuorodos: įrašų nėra**13. Kita informacija:** įrašų nėra**14. Informacija apie duomenų sandoriui tikslinimą:** įrašų nėra

Dokumentą atspausdino

PRANAS KRAUJALIS

ŽEMĖS SKLYPO PLANAS M 1:2000

Žemės sklypo plotas 380110 m²

Žemės sklypo kadastro numeris:		kodas	blokas	sklypas
4	5	7	0	0
			3	

KOORDINACIŲ ŽINIARAŠTIS

Koordinacių sistema: LKS-94		X	Y	Tasko Nr.	Kodas	X	Y
163	S	6132184.27	634076.71	198	S	6132080.91	633818.55
164	S	6132035.29	633991.80	199	S	6132062.07	633799.46
165	S	6131968.86	633944.88	200	S	6132049.60	633784.38
166	S	6131919.38	633875.44	201	S	6132041.38	633773.09
167	S	6131893.83	633794.00	202	S	6132030.27	633757.48
168	S	6131878.48	633756.02	203	S	6132012.87	633718.27
169	S	6131849.11	633702.86	204	S	6132010.04	633699.91
170	S	6131810.23	633647.43	205	S	6132015.19	633682.08
171	S	6131789.72	633628.05	206	S	6132027.91	633664.95
172	S	6131676.02	633574.28	207	S	6132035.79	633657.07
173	S	6132365.01	634027.11	208	S	6132045.61	633649.06
174	S	6132357.91	634017.85	209	S	6132055.85	633640.39
175	S	6132346.75	634003.29	210	S	6132069.12	633632.14
176	S	6132339.11	633993.71	211	S	6132085.69	633628.27
177	S	6132331.60	633976.53	212	S	6132101.34	633624.48
178	S	6132327.92	633968.26	213	S	6132116.70	633621.41
179	S	6132319.81	633955.62	214	S	6132128.49	633619.45
180	S	6132314.17	633946.68	215	S	6132137.72	633617.19
181	S	6132307.89	633939.28	216	S	6132141.33	633614.83
182	S	6132305.30	633936.69	217	S	6132142.30	633613.94
183	S	6132303.60	633935.50	218	S	6132142.47	633608.45
184	S	6132297.44	633935.50	219	S	6132141.60	633603.41
185	S	6132270.74	633936.52	220	S	6132138.83	633597.13
186	S	6132239.38	633933.67	221	S	6132133.02	633589.52
187	S	6132219.81	633930.01	222	S	6132124.53	633578.13
188	S	6132204.64	633926.02	223	S	6132113.71	633566.32
189	S	6132191.59	633920.90	224	S	6132105.22	633556.09
190	S	6132179.73	633916.95	225	S	6132095.26	633545.30
191	S	6132167.68	633910.33	226	S	6132092.13	633538.13
192	S	6132157.13	633899.77	227	S	6132091.44	633526.81
193	S	6132135.79	633880.69	228	S	6132093.74	633515.30
194	S	6132130.08	633874.71	229	S	6132101.57	633506.76
195	S	6132119.23	633862.05	230	S	6132108.93	633500.58
196	S	6132107.77	633847.11	231	S	6132117.18	633495.63
197	S	6132095.21	633832.85	232	S	6132124.70	633491.30

Žemės sklypo centro koordinatės		Darbo LitPOS laikas	
Koordinacių sistema	Koordinatės X/Y	Data	
Valskybinė LKS-1994	X=6131913 Y=633713	Prisijungta Aisijungta	10:30 11:30
Žiniaraštį sudarė:		2M-M-1626	2024-04-30
	v. pavardė	kval. paž. nr.	paršas

Ištrauka iš Lietuvos Respublikos administracinių nusizengimų kodekso:
112 straipsnis. Nesimėtinis priemonių, skirtų smarkioms ar sągadinoms riboženklams atkurti, bei jų
neįvykdymas, kai jie rasti darbuojant, yra padaryti, atrodantys
neapgyvendinti iki vieno simto kaurasdešimt eurų.



* 2 2 3 3 5 6 3 9 3 1 *

Duomenys apie žemės sklypo servitutus

Eilės Nr.	Servituto kodas	Nekilnojamojo turto registre įrašyto ar teritorijų planavimo dokumente nustatyto servituto pavadinimas ir rūšis	Servituto plotas, m ²
1	212	Servitutas - teisė ribotai naudotis sklypo dalimi kitais tikslais (visuomenės poreikiams, tarnaujantis) žymėjimas plane S1	12746.0000
2	214	Kelio servitutas - teisė važiuoti transporto priemonėmis, naudotis pėsčiųjų taku, varyti galvijus (tarnaujantis) žymėjimas plane S2	1919.0000
3	214	Kelio servitutas - teisė važiuoti transporto priemonėmis, naudotis pėsčiųjų taku, varyti galvijus (tarnaujantis) žymėjimas plane S3	4522.0000

NEKILNOJAMOJO TURTO REGISTRO DUOMENŲ BAZĖS IŠRAŠAS

2025-11-19 11:09:17

1. Nekilnojamojo turto registre įregistruotas turtas:

Registro Nr.: **44/3478786**
Registro tipas: **Žemės sklypas**
Sudarymo data: **2024-06-28**
Ignalinos r. sav., Ignalinos sen., Pabalčio k.

2. Nekilnojamieji daiktai:

2.1. **Žemės sklypas**
Ignalinos r. sav., Ignalinos sen., Pabalčio k.
Unikalus daikto numeris: **4400-6321-1229**
Žemės sklypo kadastro numeris ir kadastro vietovės pavadinimas: **4557/0003:409 Strigailišio k.v.**
Daikto pagrindinė naudojimo paskirtis: **Miškų ūkio**
Žemės sklypo naudojimo būdas: **Apsauginių miškų sklypai**
Žemės sklypo plotas: **9.7148 ha**
Miško žemės plotas: **9.7147 ha**
Miško plotas, įregistruotas Miškų valstybės kadastrė: **9.7147 ha**
Duomenų apie Miškų valstybės kadastrė įregistruotą miško plotą pateikimo data: **2025-11-18**
Kitos žemės plotas: **0.0001 ha**
Žemės ūkio naudmenų našumo balas: **36.0**
Matavimų tipas: **Žemės sklypas suformuotas atliekant kadastrinius matavimus**
Indeksuota miško medynų vertė: **55066 Eur**
Miško medynų vertė: **11472 Eur**
Vidutinė rinkos vertė: **59676 Eur**
Vidutinės rinkos vertės nustatymo data: **2024-06-28**
Vidutinės rinkos vertės nustatymo būdas: **Masinis vertinimas**
Kadastro duomenų nustatymo data: **2023-12-18**

3. Daikto priklausiniai iš kito registro: įrašų nėra

4. Nuosavybė:

4.1. **Nuosavybės teisė**
Savininkas: **LIETUVOS RESPUBLIKA, a.k. 111105555**
Daiktas: **žemės sklypas Nr. 4400-6321-1229, aprašytas p. 2.1.**
Įregistravimo pagrindas: **2024-04-12 Nacionalinės žemės tarnybos nekilnojamojo turto kadastro skyriaus vedėjo sprendimas Nr. 1SK-7413-(10.1 E.)**
Įrašas galioja: **Nuo 2024-07-01**

5. Valstybės ir savivaldybių žemės patikėjimo teisė:

5.1. **Valstybinės žemės patikėjimo teisė**
Patikėtinis: **Nacionalinė žemės tarnyba prie Aplinkos ministerijos, a.k. 188704927**
Daiktas: **žemės sklypas Nr. 4400-6321-1229, aprašytas p. 2.1.**
Įregistravimo pagrindas: **2024-04-12 Nacionalinės žemės tarnybos nekilnojamojo turto kadastro skyriaus vedėjo sprendimas Nr. 1SK-7413-(10.1 E.)**
Įrašas galioja: **Nuo 2024-07-01**

6. Kitos daiktinės teisės:

6.1. **Servitutas - teisė ribotai naudotis sklypo dalimi kitais tikslais (visuomenės poreikiams, tarnaujantis)**
Daiktas: **žemės sklypas Nr. 4400-6321-1229, aprašytas p. 2.1.**
Įregistravimo pagrindas: **2024-04-12 Nacionalinės žemės tarnybos nekilnojamojo turto kadastro skyriaus vedėjo sprendimas Nr. 1SK-7413-(10.1 E.)**
Plotas: **2211.00 kv. m**
Įrašas galioja: **Nuo 2024-07-01**

6.2. **Kelio servitutas - teisė važiuoti transporto priemonėmis, naudotis pėsčiųjų taku, varyti galvijus (tarnaujantis)**
Daiktas: **žemės sklypas Nr. 4400-6321-1229, aprašytas p. 2.1.**
Įregistravimo pagrindas: **2024-04-12 Nacionalinės žemės tarnybos nekilnojamojo turto kadastro skyriaus vedėjo sprendimas Nr. 1SK-7413-(10.1 E.)**
Plotas: **815.00 kv. m**
Įrašas galioja: **Nuo 2024-07-01**

6.3. **Kelio servitutas - teisė važiuoti transporto priemonėmis, naudotis pėsčiųjų taku, varyti galvijus (tarnaujantis)**
Daiktas: **žemės sklypas Nr. 4400-6321-1229, aprašytas p. 2.1.**
Įregistravimo pagrindas: **2024-04-12 Nacionalinės žemės tarnybos nekilnojamojo turto kadastro skyriaus vedėjo sprendimas Nr. 1SK-7413-(10.1 E.)**
Plotas: **653.00 kv. m**
Įrašas galioja: **Nuo 2024-07-01**

7. Juridiniai faktai: įrašų nėra

8. Žymos: įrašų nėra

9. Teritorijos, kuriose taikomos SŽNS, įrašytos į NTK kadastro duomenų byloje įrašytų duomenų pagrindu: įrašų nėra

10. Daikto registravimas ir kadastro žymos:

10.1. **Suformuotas naujas (daikto registravimas)**
Daiktas: **žemės sklypas Nr. 4400-6321-1229, aprašytas p. 2.1.**
Įregistravimo pagrindas: **2023-12-18 Nekilnojamojo daikto kadastro duomenų byla**
2024-04-12 Nacionalinės žemės tarnybos nekilnojamojo turto kadastro skyriaus vedėjo

sprendimas Nr. 1SK-7413-(10.1 E.)

Įrašas galioja: Nuo 2024-06-28

10.2.

Kadastrinius matavimus atliko (kadastro žyma)

Daiktas: žemės sklypas Nr. 4400-6321-1229, aprašytas p. 2.1.

Įregistravimo pagrindas: 2011-06-16 Kvalifikacijos pažymėjimas Nr. 2M-M-1626

2023-12-18 Nekilnojamojo daikto kadastro duomenų byla

Įrašas galioja: Nuo 2024-06-28

11. Duomenys apie įregistruotas teritorijas, kuriose taikomos specialiosios žemės naudojimo sąlygos:

11.1.

Teritorijos pavadinimas: **Gamtiniai ir kompleksiniai draustiniai (V skyrius, aštuntasis skirsnis)**Teritorijos unikalus numeris: **100631699**Įregistravimo pagrindas: **Lietuvos Respublikos Vyriausybė; 1997-04-28 LRV 1997 m. balandžio 28 d. nutarimas Nr. 416 Nr. 416**Įregistravimo data: **2023-12-27**Žemės sklypo plotas, patenkantis į Teritoriją: **97078 kv. m, nuo 2024-06-30**

11.2.

Teritorijos pavadinimas: **Valstybiniai parkai (V skyrius, dvidešimt trečiasis skirsnis)**Teritorijos unikalus numeris: **100635194**Įregistravimo pagrindas: **Lietuvos Respublikos Vyriausybė; 1997-04-28 LRV 1997 m. balandžio 28 d. nutarimas Nr. 416 Nr. 416**Įregistravimo data: **2023-12-27**Žemės sklypo plotas, patenkantis į Teritoriją: **97148 kv. m, nuo 2024-06-30**

11.3.

Teritorijos pavadinimas: **Hidrografiniai draustiniai (V skyrius, vienuoliktasis skirsnis)**Teritorijos unikalus numeris: **100634430**Įregistravimo pagrindas: **Lietuvos Respublikos Vyriausybė; 1997-04-28 LRV 1997 m. balandžio 28 d. nutarimas Nr. 416 Nr. 416**Įregistravimo data: **2023-12-27**Žemės sklypo plotas, patenkantis į Teritoriją: **97078 kv. m, nuo 2024-06-30****12. Registro pastabos ir nuorodos:** įrašų nėra**13. Kita informacija:** įrašų nėra**14. Informacija apie duomenų sandoriui tikslinimą:** įrašų nėra

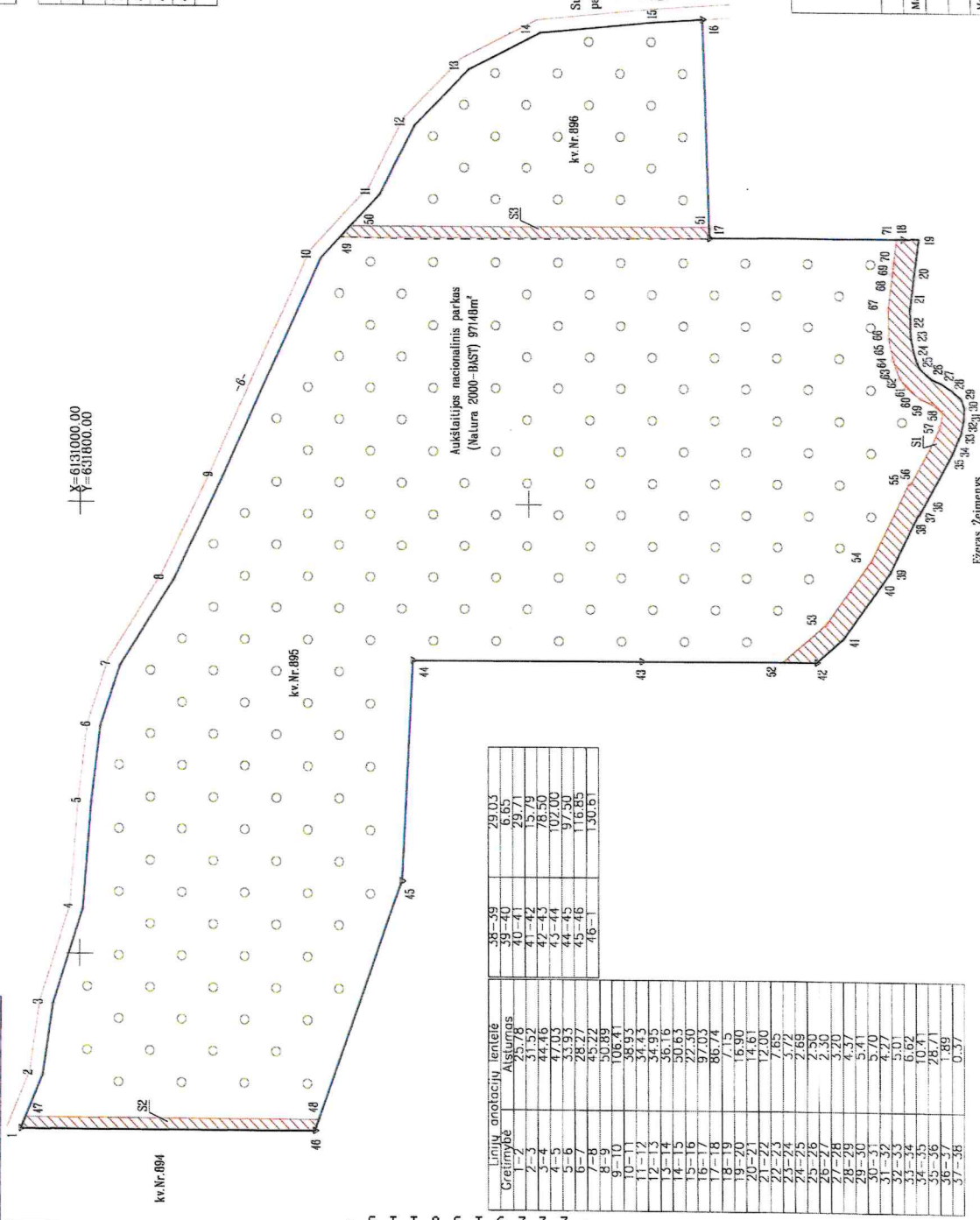
Dokumentą atspausdino

PRANAS KRAUJALIS

ŽEMĖS SKLYPO PLANAS M 1:2000

Žemės sklypo plotas 97148 m²

Žemės sklypo išdėstymo schema



Linijų anotacijų lentelė		
Greitlybė	29,0,5	
Atstumas	6,65	
1-2	31,59	29,71
2-3	41-42	15,79
3-4	44-46	78,50
4-5	47-05	102,00
5-6	53-93	97,50
6-7	28,27	116,65
7-8	45-22	130,61
8-9	105,81	
9-10	38,93	
10-11	34,43	
11-12	34,95	
12-13	36,16	
13-14	50,63	
14-15	67,50	
15-16	86,74	
16-17	16,90	
17-18	14,61	
18-19	12,00	
19-20	7,65	
20-21	3,72	
21-22	2,89	
22-23	2,30	
23-24	3,20	
24-25	4,37	
25-26	5,41	
26-27	5,70	
27-28	4,77	
28-29	6,92	
29-30	10,41	
30-31	28,71	
31-32	1,89	
32-33	0,37	

Kadastras:	vietaivė	Strigaiškio	blokas	sklypas
Žemės sklypo kadastro Nr.	4	5	7	0 0 3
Savivaldybė	Ignalinos r.			
Seniūnija	Ignalinos			
Gyvenamoji vietaivė	Pabalčio k.			
Gatvė, namo Nr.	SKL. Proj. Nr. 644			
Greitlybė	Greitimo žemės sklypo kadastro Nr.	Pastabos		
1-16	4557/0003:0039	6 m kelias		
19-42	4557/0003:0059	Ežeras Žemėnyis		
45-46	4557/0003:0057	Valstybės žemė		

Su pagal m. mėn. 18 d. atliktą žemės sklypo ribų paženklinimą parodymą parengtame žemės sklypo plane išbraizytais ribomis ir apskaičiuotą žemės sklypo plotą sutinku Valstybinių miškų urėdijai, VĮ Ignalinos regioninis padalinys [m. Kodas: 132340880] (žemės sklypo savininko (tamopė arba buvusio) vardas, pavardė) 2023-12-18 (data)

PROJECTS HOUSE

Įm. kodas: 305809106, adresas: Pilenų g. 5-25, Akademija, 53351 Kauno r.
el. p. projects.house@inbox.lt, Tel.: +370 615 40666

Pareigos	Vardas, pavardė	Data
Matavimas	[Redacted]	2023-12-18

Matavimo kvalifikacijos pažymėjimo Nr.: 2M-M-1620



ŽEMĖS SKLYPO PLANAS M 1:2000

Žemės sklypo plotas 97148 m²

Žemės sklypo kadastro numeris:	4	5	7	0	0	3					
	kodas	blokas	sklypas								

KOORDINACIŲ ŽINIARAŠTIS

Koordinacijų sistema: LKS-94		X	Y	Užrašo Nr.	Kodas	X	Y
1	R	6131025.70	631522.55	36	R	6130624.04	631798.07
2	R	6131016.09	631546.47	37	R	6130624.95	631796.41
3	R	6131011.81	631577.70	38	R	6130625.27	631796.59
4	R	6130998.53	631620.13	39	R	6130638.00	631770.50
5	R	6130995.03	631667.03	40	R	6130641.89	631765.11
6	R	6130990.96	631700.72	41	R	6130659.25	631741.00
7	R	6130982.22	631727.60	42	R	6130671.17	631730.65
8	R	6130958.25	631765.95	43	R	6130749.67	631730.65
9	R	6130936.47	631811.94	44	R	6130851.67	631730.65
10	R	6130892.89	631909.02	45	R	6130856.53	631633.27
11	R	6130866.33	631937.48	46	R	6130895.09	631522.97
12	R	6130850.82	631968.22	47	S	6131023.69	631527.56
13	R	6130826.40	631993.23	48	S	6130893.34	631527.98
14	R	6130794.10	632009.48	49	S	6130884.18	631918.36
15	R	6130743.69	632014.24	50	S	6130879.51	631923.36
16	R	6130721.43	632015.53	51	S	6130718.78	631923.54
17	R	6130718.64	631918.54	52	S	6130686.42	631729.90
18	R	6130631.90	631918.72	53	S	6130666.69	631747.79
19	R	6130624.75	631918.75	54	S	6130646.61	631775.66
20	R	6130627.00	631902.00	55	S	6130629.61	631810.50
21	R	6130628.75	631887.50	56	S	6130628.86	631810.08
22	R	6130628.50	631875.50	57	S	6130615.60	631835.78
23	R	6130627.00	631868.00	58	S	6130614.61	631842.28
24	R	6130625.75	631864.50	59	S	6130619.81	631845.94
25	R	6130624.75	631862.00	60	S	6130624.22	631847.87
26	R	6130623.25	631860.00	61	S	6130627.88	631850.80
27	R	6130621.50	631858.50	62	S	6130630.59	631853.12
28	R	6130619.00	631856.50	63	S	6130633.54	631857.06
29	R	6130615.00	631854.75	64	S	6130635.10	631860.96
30	R	6130610.50	631851.75	65	S	6130636.66	631865.32
31	R	6130606.00	631848.25	66	S	6130638.48	631874.41
32	R	6130604.50	631844.25	67	S	6130638.76	631888.00
33	R	6130604.75	631839.25	68	S	6130636.92	631903.26
34	R	6130606.00	631832.75	69	S	6130636.47	631906.61
35	R	6130610.25	631823.25	70	S	6130636.19	631908.71

Žemės sklypo centro koordinatės		Darbo LitPOS laikas	
Koordinatės X/Y	Data	2023-12-18	
X=6130849	Prisijungta	10:30	
Y=631794	Absijungta	11:00	
Žiniaraštį sudarė:		2M-M-1626	2023-12-18
	v. pavardė	kval. paž. nr.	parašas

Ištrauka iš Lietuvos Respublikos administracinių nusizengimų kodekso:
 112 straipsnis. Neslėpimas priemonių, skirtų smarkintiems ar sugadinotiems riboženkliams atkurti, bei jų
 atpažinimas ir nuėmimas, jei jie rasti daro įspėjamą pavojų, uždraudus naudoti
 nuo septyniolikos iki vieno šimto kilometrų atstumu.



2 2 2 9 1 3 6 1 1 5

Užrašo Nr.	Kodas	X	Y	Užrašo Nr.	Kodas	X	Y
71	S	6130634.84	631918.71				

Eilės Nr.	servituto kodas	servituto pavadinimas ir rūšis	Servituto plotas, m ²
1	212	Nekilnojamojo turto registre įrašyti ar teritorijų planavimo dokumente nustatyto servituto pavadinimas ir rūšis	2211.0000
2	214	Servitutas - teisė ribotai naudotis sklypo dalimi kitais tikslais (visuomenės poreikiams, tarnaujantis) žymėjimas plane S1	653.0000
3	214	Kelio servitutas - teisė važiuoti transporto priemonėmis, naudotis pėsčiųjų taku, vartų galvijus (ar naujajantis) žymėjimas plane S2 kelio servitutas - teisė važiuoti transporto priemonėmis, naudotis pėsčiųjų taku, vartų galvijus (ar naujajantis) žymėjimas plane S3	815.0000

NEKILNOJAMOJO TURTO REGISTRO DUOMENŲ BAZĖS IŠRAŠAS

2025-11-19 11:13:25

1. Nekilnojamojo turto registre įregistruotas turtas:

Registro Nr.: 44/3464581
Registro tipas: Žemės sklypas
Sudarymo data: 2024-05-22
Ignalinos r. sav., Ignalinos sen., Pabalčio k.

2. Nekilnojamieji daiktai:

2.1.

Žemės sklypas
Ignalinos r. sav., Ignalinos sen., Pabalčio k.
Unikalus daikto numeris: 4400-6306-3747
Žemės sklypo kadastro numeris ir kadastro vietovės pavadinimas: 4557/0003:407 Strigailiškio k.v.
Daikto pagrindinė naudojimo paskirtis: Miškų ūkio
Žemės sklypo naudojimo būdas: Apsauginių miškų sklypai
Žemės sklypo plotas: 28.0660 ha
Miško žemės plotas: 27.2440 ha
Miško plotas, įregistruotas Miškų valstybės kadastrė: 27.2440 ha
Duomenų apie Miškų valstybės kadastrė įregistruotą miško plotą pateikimo data: 2025-11-18
Kitos žemės plotas: 0.8220 ha
Žemės ūkio naudmenų našumo balas: 36.0
Matavimų tipas: Žemės sklypas suformuotas atliekant kadastrinius matavimus
Indeksuota miško medynų vertė: 119054 Eur
Miško medynų vertė: 24803 Eur
Vidutinė rinkos vertė: 132754 Eur
Vidutinės rinkos vertės nustatymo data: 2024-11-19
Vidutinės rinkos vertės nustatymo būdas: Masinis vertinimas
Kadastro duomenų nustatymo data: 2023-12-18

3. Daikto priklausiniai iš kito registro: įrašų nėra

4. Nuosavybė:

4.1.

Nuosavybės teisė
Savininkas: LIETUVOS RESPUBLIKA, a.k. 111105555
Daiktas: žemės sklypas Nr. 4400-6306-3747, aprašytas p. 2.1.
Įregistravimo pagrindas: 2024-04-15 Nacionalinės žemės tarnybos prie Aplinkos ministerijos Nekilnojamojo turto kadastro skyriaus vyresniojo patarėjo sprendimas Nr. 1SK-7644-(10.1 E.)
2024-11-12 Nacionalinės žemės tarnybos prie Aplinkos ministerijos Nekilnojamojo turto kadastro skyriaus vyresniojo patarėjo įsakymas Nr. 1PSK-3479-(10.2 E.)
Įrašas galioja: Nuo 2024-11-20

5. Valstybės ir savivaldybių žemės patikėjimo teisė:

5.1.

Valstybinė žemės patikėjimo teisė
Patikėtinis: Nacionalinė žemės tarnyba prie Aplinkos ministerijos, a.k. 188704927
Daiktas: žemės sklypas Nr. 4400-6306-3747, aprašytas p. 2.1.
Įregistravimo pagrindas: 2024-04-15 Nacionalinės žemės tarnybos prie Aplinkos ministerijos Nekilnojamojo turto kadastro skyriaus vyresniojo patarėjo sprendimas Nr. 1SK-7644-(10.1 E.)
2024-11-12 Nacionalinės žemės tarnybos prie Aplinkos ministerijos Nekilnojamojo turto kadastro skyriaus vyresniojo patarėjo įsakymas Nr. 1PSK-3479-(10.2 E.)
Įrašas galioja: Nuo 2024-11-20

6. Kitos daiktinės teisės:

6.1.

Servitutas - teisė ribotai naudotis sklypo dalimi kitais tikslais (visuomenės poreikiams, tarnaujantis)
Daiktas: žemės sklypas Nr. 4400-6306-3747, aprašytas p. 2.1.
Įregistravimo pagrindas: 2024-04-15 Nacionalinės žemės tarnybos prie Aplinkos ministerijos Nekilnojamojo turto kadastro skyriaus vyresniojo patarėjo sprendimas Nr. 1SK-7644-(10.1 E.)
2024-11-12 Nacionalinės žemės tarnybos prie Aplinkos ministerijos Nekilnojamojo turto kadastro skyriaus vyresniojo patarėjo įsakymas Nr. 1PSK-3479-(10.2 E.)
Plotas: 1816.00 kv. m
Aprašymas: S3
Įrašas galioja: Nuo 2024-11-20

6.2.

Servitutas - teisė ribotai naudotis sklypo dalimi kitais tikslais (visuomenės poreikiams, tarnaujantis)
Daiktas: žemės sklypas Nr. 4400-6306-3747, aprašytas p. 2.1.
Įregistravimo pagrindas: 2024-04-15 Nacionalinės žemės tarnybos prie Aplinkos ministerijos Nekilnojamojo turto kadastro skyriaus vyresniojo patarėjo sprendimas Nr. 1SK-7644-(10.1 E.)
2024-11-12 Nacionalinės žemės tarnybos prie Aplinkos ministerijos Nekilnojamojo turto kadastro skyriaus vyresniojo patarėjo įsakymas Nr. 1PSK-3479-(10.2 E.)
Plotas: 7669.00 kv. m
Aprašymas: S2
Įrašas galioja: Nuo 2024-11-20

6.3.

Kelio servitutas - teisė važiuoti transporto priemonėmis, naudotis pėsčiųjų taku (tarnaujantis)
Daiktas: žemės sklypas Nr. 4400-6306-3747, aprašytas p. 2.1.
Įregistravimo pagrindas: 2024-04-15 Nacionalinės žemės tarnybos prie Aplinkos ministerijos Nekilnojamojo turto kadastro skyriaus vyresniojo patarėjo sprendimas Nr. 1SK-7644-(10.1 E.)
2024-11-12 Nacionalinės žemės tarnybos prie Aplinkos ministerijos Nekilnojamojo turto kadastro skyriaus vyresniojo patarėjo įsakymas Nr. 1PSK-3479-(10.2 E.)
Plotas: 378.00 kv. m
Aprašymas: S1
Įrašas galioja: Nuo 2024-11-20

7. Juridiniai faktai: įrašų nėra

8. Žymos: įrašų nėra

9. Teritorijos, kuriose taikomos SŽNS, įrašytos į NTK kadastro duomenų byloje įrašytų duomenų pagrindu: įrašų nėra

10. Daikto registravimas ir kadastro žymos:

10.1.

Kadastrinius matavimus atliko (kadastro žyma)

Daiktas: žemės sklypas Nr. 4400-6306-3747, aprašytas p. 2.1.
Įregistravimo pagrindas: 2011-06-16 Kvalifikacijos pažymėjimas Nr. 2M-M-1626
2023-12-18 Nekilnojamojo daikto kadastro duomenų byla
Įrašas galioja: Nuo 2024-11-19

10.2.

Suformuotas naujas (daikto registravimas)
Daiktas: žemės sklypas Nr. 4400-6306-3747, aprašytas p. 2.1.
Įregistravimo pagrindas: 2023-12-18 Nekilnojamojo daikto kadastro duomenų byla
2024-04-15 Nacionalinės žemės tarnybos prie Aplinkos ministerijos Nekilnojamojo turto kadastro skyriaus vyresniojo patarėjo sprendimas Nr. 1SK-7644-(10.1 E.)
2024-11-12 Nacionalinės žemės tarnybos prie Aplinkos ministerijos Nekilnojamojo turto kadastro skyriaus vyresniojo patarėjo įsakymas Nr. 1PSK-3479-(10.2 E.)
Įrašas galioja: Nuo 2024-11-19

11. Duomenys apie įregistruotas teritorijas, kuriose taikomos specialiosios žemės naudojimo sąlygos:

11.1.

Teritorijos pavadinimas: **Pelkės ir šaltiniai (VI skyrius, devintasis skirsnis)**
Teritorijos unikalus numeris: **100629972**
Įregistravimo pagrindas: **Valstybinė saugomų teritorijų tarnyba prie Aplinkos ministerijos; 2023-10-25 VALSTYBINĖ SAUGOMŲ TERITORIJŲ TARNYBOS PRIE APLINKOS MINISTERIJOS DIREKTORIAUS ĮSAKYMAS DĖL NATŪRALIŲ PIEVŲ IR GANYKLŲ, PELKIŲ IR ŠALTINYŲ ŽEMĖLAPIŲ PATVIRTINIMO (2023-10-25 redakcija) Nr. V-93**
Įregistravimo data: **2023-12-22**
Žemės sklypo plotas, patenkantis į Teritoriją: **6632 kv. m, nuo 2024-11-21**

11.2.

Teritorijos pavadinimas: **Gamtiniai ir kompleksiniai draustiniai (V skyrius, aštuntasis skirsnis)**
Teritorijos unikalus numeris: **100631699**
Įregistravimo pagrindas: **Lietuvos Respublikos Vyriausybė; 1997-04-28 LRV 1997 m. balandžio 28 d. nutarimas Nr. 416 Nr. 416**
Įregistravimo data: **2023-12-27**
Žemės sklypo plotas, patenkantis į Teritoriją: **54532 kv. m, nuo 2024-11-21**

11.3.

Teritorijos pavadinimas: **Valstybiniai parkai (V skyrius, dvidešimt trečiasis skirsnis)**
Teritorijos unikalus numeris: **100635194**
Įregistravimo pagrindas: **Lietuvos Respublikos Vyriausybė; 1997-04-28 LRV 1997 m. balandžio 28 d. nutarimas Nr. 416 Nr. 416**
Įregistravimo data: **2023-12-27**
Žemės sklypo plotas, patenkantis į Teritoriją: **280660 kv. m, nuo 2024-11-21**

11.4.

Teritorijos pavadinimas: **Hidrografiniai draustiniai (V skyrius, vienuoliktasis skirsnis)**
Teritorijos unikalus numeris: **100634430**
Įregistravimo pagrindas: **Lietuvos Respublikos Vyriausybė; 1997-04-28 LRV 1997 m. balandžio 28 d. nutarimas Nr. 416 Nr. 416**
Įregistravimo data: **2023-12-27**
Žemės sklypo plotas, patenkantis į Teritoriją: **54532 kv. m, nuo 2024-11-21**

12. Registro pastabos ir nuorodos: įrašų nėra

13. Kita informacija: įrašų nėra

14. Informacija apie duomenų sandoriui tikslinimą: įrašų nėra

Dokumentą atspausdino

PRANAS KRAUJALIS


ŽĒMĒS SKLYPO PLANAS M 1:5000

Žemēs sklypo plotas 280660 m²

Žemēs sklypo kadastrā numuris:		Kodas		blokas		sklypas	
		4	5	1	7	0	0

KOORDINACIŪ ŽINIARĀŠTIS

Koordinaciu sistema: LKS-94		X		Y		X		Y		X		Y		X		Y	
Uzdevuma Nr.	Kodas	Uzdevuma Nr.	Kodas	Uzdevuma Nr.	Kodas	Uzdevuma Nr.	Kodas	Uzdevuma Nr.	Kodas	Uzdevuma Nr.	Kodas	Uzdevuma Nr.	Kodas	Uzdevuma Nr.	Kodas	Uzdevuma Nr.	Kodas
1	R	6130892.17	R	613193.25	R	613170.50	R	632823.75	R	613170.50	R	632823.75	R	6130764.87	R	632488.83	
2	R	6130961.87	R	613192.75	R	613180.25	R	632827.25	R	613180.25	R	632827.25	R	6130751.31	R	632474.83	
3	R	6130961.61	R	613191.75	R	613189.25	R	632829.50	R	613189.25	R	632829.50	R	6130736.86	R	632459.92	
4	R	6130961.74	R	613192.00	R	613199.50	R	632831.00	R	613199.50	R	632831.00	R	6130720.99	R	632417.18	
5	R	6130965.22	R	613196.50	R	613209.25	R	632825.82	R	613209.25	R	632825.82	R	6130719.35	R	632406.13	
6	R	6130982.58	R	613204.00	R	613218.35	R	632815.80	R	613218.35	R	632815.80	R	6130705.43	R	632312.41	
7	R	6130992.08	R	613211.58	R	613223.73	R	632802.27	R	613223.73	R	632802.27	R	6130700.64	R	632300.65	
8	R	6131007.17	R	613213.50	R	613238.28	R	632819.21	R	613238.28	R	632819.21	R	6130702.10	R	632295.43	
9	R	6131027.81	R	613218.65	R	613243.26	R	632820.79	R	613243.26	R	632820.79	R	6130706.23	R	632290.74	
10	R	6131049.95	R	613214.52	R	613245.48	R	632833.16	R	613245.48	R	632833.16	R	6130713.59	R	632284.38	
11	R	6131068.53	R	613164.33	R	613252.61	R	632835.16	R	613252.61	R	632835.16	R	6130715.40	R	632281.63	
12	R	6131074.82	R	613156.32	R	613261.44	R	632848.49	R	613261.44	R	632848.49	R	6130715.51	R	632275.92	
13	R	6131078.16	R	613145.18	R	613276.29	R	632860.65	R	613276.29	R	632860.65	R	6130714.30	R	632270.61	
14	R	6131079.57	R	613111.75	R	613288.96	R	632869.58	R	613288.96	R	632869.58	R	6130711.67	R	632265.97	
15	R	6131080.04	R	613104.50	R	613278.96	R	632881.51	R	613278.96	R	632881.51	R	6130707.41	R	632258.47	
16	R	6131079.10	R	6131094.50	R	613255.97	R	632914.34	R	613255.97	R	632914.34	R	6130706.79	R	632252.25	
17	R	6131075.53	R	613136.55	R	613169.30	R	633023.51	R	613169.30	R	633023.51	R	6130707.01	R	632246.95	
18	R	6131058.67	R	613173.20	R	6131087.32	R	632933.85	R	6131087.32	R	632933.85	R	6130708.51	R	632243.64	
19	R	6131043.88	R	613202.68	R	613137.63	R	632979.90	R	613137.63	R	632979.90	R	6130708.37	R	632241.77	
20	R	6131034.04	R	6131068.25	R	613117.27	R	632846.65	R	613117.27	R	632846.65	R	6130706.41	R	632238.20	
21	R	6131029.43	R	6131066.25	R	6131086.02	R	632821.75	R	6131086.02	R	632821.75	R	6130700.34	R	632231.37	
22	R	6131026.58	R	613224.47	R	6131045.17	R	632792.04	R	6131045.17	R	632792.04	R	6130693.40	R	632224.81	
23	R	6131027.29	R	613249.48	R	6131007.08	R	632833.32	R	6131007.08	R	632833.32	R	6130689.85	R	632219.99	
24	R	6131031.31	R	613226.92	R	6130954.06	R	632757.22	R	6130954.06	R	632757.22	R	6130696.14	R	632214.30	
25	R	6131043.47	R	613230.36	R	6130903.89	R	632707.00	R	6130903.89	R	632707.00	R	6130710.11	R	632205.09	
26	R	6131047.00	R	613231.34	R	6130855.95	R	632665.62	R	6130855.95	R	632665.62	R	6130717.31	R	632198.54	
27	R	6131050.50	R	613237.50	R	6130799.74	R	632622.54	R	6130799.74	R	632622.54	R	6130723.50	R	632191.72	
28	R	6131070.00	R	613236.00	R	6130793.04	R	632616.45	R	6130793.04	R	632616.45	R	6130726.74	R	632186.36	
29	R	6131080.00	R	613238.00	R	6130829.07	R	632575.21	R	6130829.07	R	632575.21	R	6130729.17	R	632172.05	
30	R	6131114.00	R	613241.50	R	6130854.35	R	632553.98	R	6130854.35	R	632553.98	R	6130733.41	R	632160.71	
31	R	6131135.50	R	613244.50	R	6130856.67	R	632524.04	R	6130856.67	R	632524.04	R	6130740.03	R	632146.21	
32	R	6131148.81	R	613258.06	R	6130855.50	R	632550.94	R	6130855.50	R	632550.94	R	6130747.27	R	632136.88	
33	R	6131162.00	R	613247.50	R	6130850.91	R	632550.56	R	6130850.91	R	632550.56	R	6130769.67	R	632112.14	
34	R	6131189.25	R	613249.50	R	6130843.80	R	632551.72	R	6130843.80	R	632551.72	R	6130771.57	R	632106.50	
35	R	6131193.75	R	613250.75	R	6130834.70	R	632556.88	R	6130834.70	R	632556.88	R	6130770.37	R	632100.88	
Žemēs sklypo centro koordinātes																	
Koordināciju sistema		Koordinātes X/Y		Data		Darbo LīPOŠ laiks											
Valstvbīnē LKS-1994		X=6130973 Y=632457		12:30		2023-12-18											
Žiniarāšņu sudrā:		Aisijungta		13:00		2M-M+1626											
		v. pavardē		kval. paž. nr.		parāšas											
						2023-12-18											
						data											



* 2 2 4 2 8 3 4 3 9 4 *

Izdevums ir Lietuvas Republikas administrāciju puslīdzgumju kodeksa: 112. sējums. Nesīmāmas priemēroņi, skryj unīkumitēms ar sugādāmīms rīhoētīkīms, atūrti, kai jū nesīmā žemēs savīnīkai ar kīj žemēs maūolojāļ po to, kai jū rāsu jūpīti un jādaryti, uzrāucīta būudī no sēpīrādīstīrīk dē vīeno sīmo vērtīnāsdīstīrīk cēj.

NEKILNOJAMOJO TURTO REGISTRO DUOMENŲ BAZĖS IŠRAŠAS

2025-11-19 11:21:22

1. Nekilnojamojo turto registre įregistruotas turtas:

Registro Nr.: 44/3444037
Registro tipas: Žemės sklypas
Sudarymo data: 2024-03-27
Ignalinos r. sav., Ignalinos sen., Jonalaukio k.

2. Nekilnojamieji daiktai:

2.1. Žemės sklypas
Ignalinos r. sav., Ignalinos sen., Jonalaukio k.
Unikalus daikto numeris: 4400-6302-7236
Žemės sklypo kadastro numeris ir kadastro vietovės pavadinimas: 4557/0001:643 Strigailiškio k.v.
Daikto pagrindinė naudojimo paskirtis: Miškų ūkio
Žemės sklypo naudojimo būdas: Rekreacinių miškų sklypai
Žemės sklypo plotas: 15.8733 ha
Miško žemės plotas: 14.2654 ha
Miško plotas, įregistruotas Miškų valstybės kadastrė: 14.2654 ha
Duomenų apie Miškų valstybės kadastrė įregistruotą miško plotą pateikimo data: 2025-11-18
Kitos žemės plotas: 1.6079 ha
Žemės ūkio naudmenų našumo balas: 23.3
Matavimų tipas: Žemės sklypas suformuotas atliekant kadastrinius matavimus
Indeksuota miško medynų vertė: 66744 Eur
Miško medynų vertė: 13905 Eur
Vidutinė rinkos vertė: 79844 Eur
Vidutinės rinkos vertės nustatymo data: 2024-05-27
Vidutinės rinkos vertės nustatymo būdas: Masinis vertinimas
Kadastro duomenų nustatymo data: 2023-12-07

3. Daikto priklausiniai iš kito registro: įrašų nėra

4. Nuosavybė:

4.1. Nuosavybės teisė
Savininkas: LIETUVOS RESPUBLIKA, a.k. 111105555
Daiktas: žemės sklypas Nr. 4400-6302-7236, aprašytas p. 2.1.
Įregistravimo pagrindas: 2024-03-20 Nacionalinės žemės tarnybos nekilnojamojo turto kadastro skyriaus vedėjo sprendimas Nr. 1SK-5016-(10.1 E.)
Įrašas galioja: Nuo 2024-05-28

5. Valstybės ir savivaldybių žemės patikėjimo teisė:

5.1. Valstybinės žemės patikėjimo teisė
Patikėtinis: Nacionalinė žemės tarnyba prie Aplinkos ministerijos, a.k. 188704927
Daiktas: žemės sklypas Nr. 4400-6302-7236, aprašytas p. 2.1.
Įregistravimo pagrindas: 2024-03-20 Nacionalinės žemės tarnybos nekilnojamojo turto kadastro skyriaus vedėjo sprendimas Nr. 1SK-5016-(10.1 E.)
Įrašas galioja: Nuo 2024-05-28

6. Kitos daiktinės teisės:

6.1. Kelio servitutas - teisė važiuoti transporto priemonėmis, naudotis pėsčiųjų taku, varyti galvijus (tarnaujantis)
Daiktas: žemės sklypas Nr. 4400-6302-7236, aprašytas p. 2.1.
Įregistravimo pagrindas: 2024-03-20 Nacionalinės žemės tarnybos nekilnojamojo turto kadastro skyriaus vedėjo sprendimas Nr. 1SK-5016-(10.1 E.)
Plotas: 2008.00 kv. m
Aprašymas: Žymėjimas plane S
Įrašas galioja: Nuo 2024-05-28

6.2. Kiti servitutai (tarnaujantis)
Daiktas: žemės sklypas Nr. 4400-6302-7236, aprašytas p. 2.1.
Įregistravimo pagrindas: 2024-03-20 Nacionalinės žemės tarnybos nekilnojamojo turto kadastro skyriaus vedėjo sprendimas Nr. 1SK-5016-(10.1 E.)
Plotas: 2008.00 kv. m
Aprašymas: Suteikiantis teisę ribotai naudotis sklypo dalimi kitais tikslais (visuomenės poreikiams) žymėjimas plane S
Įrašas galioja: Nuo 2024-05-28

7. Juridiniai faktai: įrašų nėra

8. Žymos: įrašų nėra

9. Teritorijos, kuriose taikomos SŽNS, įrašytos į NTK kadastro duomenų byloje įrašytų duomenų pagrindu: įrašų nėra

10. Daikto registravimas ir kadastro žymos:

10.1. Suformuotas naujas (daikto registravimas)
Daiktas: žemės sklypas Nr. 4400-6302-7236, aprašytas p. 2.1.
Įregistravimo pagrindas: 2023-12-07 Nekilnojamojo daikto kadastro duomenų byla
2024-03-20 Nacionalinės žemės tarnybos nekilnojamojo turto kadastro skyriaus vedėjo sprendimas Nr. 1SK-5016-(10.1 E.)
Įrašas galioja: Nuo 2024-05-27

10.2. Kadastrinius matavimus atliko (kadastro žyma)
Daiktas: žemės sklypas Nr. 4400-6302-7236, aprašytas p. 2.1.

Įregistravimo pagrindas: **2021-11-15 Kvalifikacijos pažymėjimas Nr. 2M-M-2829**
2023-12-07 Nekilnojamojo daikto kadastro duomenų byla
Įrašas galioja: **Nuo 2024-05-27**

11. Duomenys apie įregistruotas teritorijas, kuriose taikomos specialiosios žemės naudojimo sąlygos:

11.1.

Teritorijos pavadinimas: **Kelių apsaugos zonos (III skyrius, antrasis skirsnis)**
Teritorijos unikalus numeris: **100694707**
Įregistravimo pagrindas: **Lietuvos Respublikos susisiekimo ministerija; 2024-08-29 Valstybinės reikšmės kelių apsaugos zonų nustatymo planas Ignalinos rajono savivaldybėje Nr. 3-303**
Įregistravimo data: **2024-09-10**

Žemės sklypo plotas, patenkantis į Teritoriją: **8828 kv. m, nuo 2024-09-10**

11.2.

Teritorijos pavadinimas: **Elektros tinklų apsaugos zonos (III skyrius, ketvirtasis skirsnis)**
Teritorijos unikalus numeris: **100062525**
Įregistravimo pagrindas: **Lietuvos Respublikos energetikos ministerija; 2021-10-01 Įsakymas dėl Ignalinos elektros tinklų teritorijų plano patvirtinimo Nr. 1-237**
Įregistravimo data: **2021-10-20**
Duomenų pakeitimo pagrindas: **Lietuvos Respublikos energetikos ministerija; 2023-12-07 Įsakymas dėl Energetikos ministro 2021 m. spalio 1 d. įsakymo Nr. 1-237 'Dėl Ignalinos elektros tinklų teritorijų plano patvirtinimo' pakeitimo Nr. 1-363**

Duomenų pakeitimo data: **2023-12-18**

Žemės sklypo plotas, patenkantis į Teritoriją: **10553 kv. m, nuo 2024-05-29**

11.3.

Teritorijos pavadinimas: **Valstybiniai parkai (V skyrius, dvidešimt trečiasis skirsnis)**
Teritorijos unikalus numeris: **100635194**
Įregistravimo pagrindas: **Lietuvos Respublikos Vyriausybė; 1997-04-28 LRV 1997 m. balandžio 28 d. nutarimas Nr. 416 Nr. 416**
Įregistravimo data: **2023-12-27**

Žemės sklypo plotas, patenkantis į Teritoriją: **158733 kv. m, nuo 2024-05-29**

12. Registro pastabos ir nuorodos: įrašų nėra**13. Kita informacija:** įrašų nėra**14. Informacija apie duomenų sandoriui tikslinimą:** įrašų nėra

Dokumentą atspausdino

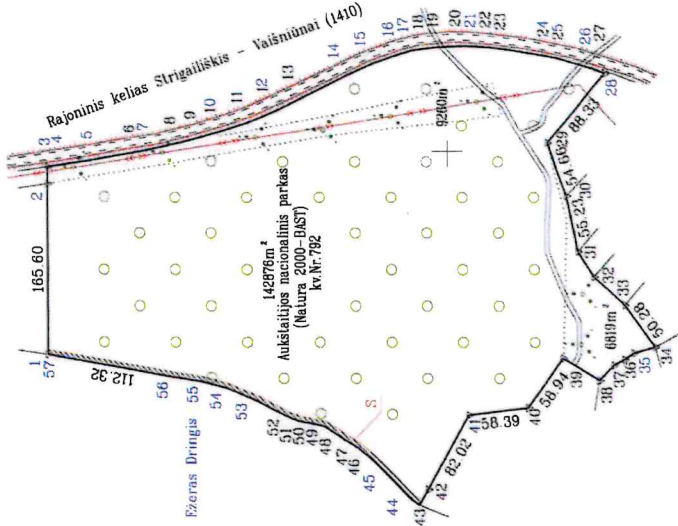
PRANAS KRAUJALIS

ŽEMĖS SKLYPO PLANAS M 1:5000
 Žemės sklypo plotas 158733 m²



X=6139000.00
 Y=6345000.00

Linijų anotacijų lentelė	Asistencijos
2-3	16.73
3-4	5.79
4-5	35.02
5-6	14.09
6-7	26.09
7-8	21.38
8-9	21.28
9-10	26.21
10-11	28.40
11-12	28.60
12-13	27.53
13-14	27.64
14-15	13.34
15-16	13.40
16-17	13.74
17-18	20.53
18-19	13.77
19-20	13.77
20-21	13.77
21-22	13.65
22-23	13.65
23-24	41.64
24-25	13.94
25-26	35.14
26-27	2.14
27-28	10.14
28-29	20.30
29-30	20.30
30-31	21.91
31-32	11.15
32-33	11.81
33-34	20.30
34-35	41.36
35-36	17.27
36-37	30.20
37-38	17.57
38-39	17.57
39-40	17.57
40-41	17.57
41-42	17.57
42-43	17.57
43-44	17.57
44-45	17.57
45-46	17.57
46-47	17.57
47-48	19.96
48-49	18.78
49-50	14.62
50-51	9.37
51-52	14.70
52-53	29.35
53-54	25.83
54-55	30.63
55-56	9.48
56-57	9.48



Kadastras:	vietai	STRIGAIŠKIO	biokas	sklypas
Žemės sklypo kadastro Nr.:		4 5 5 7 0 0 1	0 0 1	
Savivaldybė:	Ignalinos r.			
Seniūnija:	Ignalinos			
Gyvenamoji vietai:	Jonaiškio k.			
Čalvė namo Nr.:	SKL. Proj. Nr. 649			

Gretimybė	Gretimo žemės sklypo kadastro Nr.	Pastabos
1-2	SKL Proj. Nr. 908	
2-3	Vaisybės žemė	
3-28	4557/7001:0005	
28-30	4557/0001:0118	
30-31	4557/0001:0102	
31-32	4557/0001:0154	
32-33	4557/0001:0111	
33-34		Vaisybės žemė
34-38	4557/0001:0013	
38-43	4557/0001:0002	
43-1		Ežeras Dringis


Su pagali. 2023 m. 12 mėn 07 d. auškaitą žemės sklypo ribų paženklinimą - parodymą parengė žemės sklypo plane išbraižytomis ribomis ir apskaičiavimu žemės sklypo plotu suimtu Vaislybinių miškų urėdija, VĮ Ignalinos regioninės padalinys [m. Kodas: 132340880] (priešas) 2023-12-07 (data)

MB "PAKAMARIS"
 Įmonės kodas 306249797, Kauno g. 46-22,
 Marijampolė, Tel. +370 663 53390

Paraišas: [Signature]
 Vardas, pavardė: [Redacted]

Matavimas: A V
 Data: 2023-12-07

Matavimo kvalifikacijos pažymėjimo Nr.: 2M-M-2029
 Įmonė anksčiau nenaudoja



SUTARTINIAI ŽENKLAI:

- ▽ riboženkliai
- laikini matavimo taškai
- [] drenažu nusausta žemė

