

## NEKILNOJAMOJO TURTO REGISTRO DUOMENŲ BAZĖS IŠRAŠAS

2025-12-04 16:15:21

### 1. Nekilnojamojo turto registre įregistruotas turtas:

Registro Nr.: 45/8507  
Registro tipas: Žemės sklypas  
Sudarymo data: 1999-08-26  
Ignalinos r. sav., Tverečiaus sen., Kliukų k.

### 2. Nekilnojamieji daiktai:

2.1. Žemės sklypas  
Ignalinos r. sav., Tverečiaus sen., Kliukų k.  
Unikalus daikto numeris: 4570-0002-0008

Žemės sklypo kadastro numeris ir kadastro vietovės

pavadinimas: 4570/0002:8 Tverečiaus k.v.

Daikto pagrindinė naudojimo paskirtis: Miškų ūkio

Žemės sklypo naudojimo būdas: Apsauginių miškų sklypai

Žemės sklypo plotas: 21.5632 ha

Žemės ūkio naudmenų plotas viso: 7.0768 ha

iš jo: pievų ir natūralių ganyklų plotas: 7.0768 ha

Miško žemės plotas: 7.2578 ha

Miško plotas, įregistruotas Miškų valstybės kadastrė: 7.2578 ha

Duomenų apie Miškų valstybės kadastrė įregistruotą miško

plotą pateikimo data: 2025-12-04

Kelių plotas: 0.2368 ha

Kitos žemės plotas: 6.9918 ha

Nusausintos žemės plotas: 0.2741 ha

Žemės ūkio naudmenų našumo balas: 24.5

Matavimų tipas: Žemės sklypas suformuotas atliekant kadastrinius matavimus

Indeksuota miško medynų vertė: 11477 Eur

Miško medynų vertė: 2391 Eur

Vidutinė rinkos vertė: 42377 Eur

Vidutinės rinkos vertės nustatymo data: 2025-11-10

Vidutinės rinkos vertės nustatymo būdas: Masinis vertinimas

Kadastro duomenų nustatymo data: 2025-10-23

### 3. Daikto priklausiniai iš kito registro: įrašų nėra

### 4. Nuosavybė:

4.1.

Nuosavybės teisė

Savininkas: LIETUVOS RESPUBLIKA, a.k. 111105555

Daiktas: žemės sklypas Nr. 4570-0002-0008, aprašytas p. 2.1.

Įregistravimo pagrindas: 2024-09-26 Pirkimo - pardavimo sutartis Nr. 1958

2024-10-16 Perdavimo - priėmimo aktas Nr. 6MŽP-103-(15.6.33 E.)

Įrašas galioja: Nuo 2024-10-21

### 5. Valstybės ir savivaldybių žemės patikėjimo teisė:

5.1.

Valstybinės žemės patikėjimo teisė

Patikėtinis: Nacionalinė žemės tarnyba prie Aplinkos ministerijos, a.k. 188704927

Daiktas: žemės sklypas Nr. 4570-0002-0008, aprašytas p. 2.1.

Įregistravimo pagrindas: 2024-10-30 Įsakymas Nr. 6VĮ-4058-(15.6.1 E.)

Įrašas galioja: Nuo 2024-11-06

### 6. Kitos daiktinės teisės:

6.1.

Kelio servitutas - teisė važiuoti transporto priemonėmis, naudotis pėsčiųjų taku, varyti galvijus (tarnaujantis)

Daiktas: žemės sklypas Nr. 4570-0002-0008, aprašytas p. 2.1.

Įregistravimo pagrindas: 1999-07-23 Apskritis viršinininko sprendimas Nr. 41062-45-4316

1999-07-23 Apskritis viršinininko sprendimas Nr. 41063-45-4317

1999-07-23 Apskritis viršinininko sprendimas Nr. 41064-45-4318

1999-07-23 Apskritis viršinininko sprendimas Nr. 41065-45-4319

2024-04-16 Nacionalinės žemės tarnybos nekilnojamojo turto kadastro skyriaus vedėjo sprendimas Nr. 1SK-7795-(10.1 E.)

Plotas: 0.2368 ha

Aprašymas: S2

Įrašas galioja: Nuo 2024-04-23

6.2.

Kelio servitutas - teisė naudotis pėsčiųjų taku (tarnaujantis)

Daiktas: žemės sklypas Nr. 4570-0002-0008, aprašytas p. 2.1.

Įregistravimo pagrindas: 1999-07-23 Apskritis viršinininko sprendimas Nr. 41062-45-4316

1999-07-23 Apskritis viršinininko sprendimas Nr. 41063-45-4317

1999-07-23 Apskritis viršinininko sprendimas Nr. 41064-45-4318

1999-07-23 Apskritis viršinininko sprendimas Nr. 41065-45-4319

2024-04-16 Nacionalinės žemės tarnybos nekilnojamojo turto kadastro skyriaus vedėjo sprendimas Nr. 1SK-7795-(10.1 E.)

Plotas: 0.4491 ha

Aprašymas: Leisti kitiems asmenims ribotai naudotis sklypo dalimi kitais tikslais, plane paž. indeksu "S1"

Įrašas galioja: Nuo 2024-04-23

### 7. Juridiniai faktai: įrašų nėra

### 8. Žymos:

8.1.

Teritorija, kurioje taikomos SŽNS, neįregistruota Nekilnojamojo turto registre:

paviršiniai vandens telkiniai (VI skyrius, šeštasis skirsnis)

Daiktas: žemės sklypas Nr. 4570-0002-0008, aprašytas p. 2.1.

- Įregistravimo pagrindas: 2019-06-06 Lietuvos Respublikos specialiųjų žemės naudojimo sąlygų įstatymas Nr. XIII-2166  
2019-12-19 Lietuvos Respublikos žemės ūkio ministro įsakymas Nr. 3D-711  
Plotas: 0,33 ha  
Įrašas galioja: Nuo 2023-01-01
- 8.2. Teritorija, kurioje taikomos SŽNS, neįregistruota Nekilnojamojo turto registre: paviršinių vandens telkinių apsaugos zonos (VI skyrius, septintasis skirsnis)  
Daiktas: žemės sklypas Nr. 4570-0002-0008, aprašytas p. 2.1.  
Įregistravimo pagrindas: 2019-06-06 Lietuvos Respublikos specialiųjų žemės naudojimo sąlygų įstatymas Nr. XIII-2166  
2019-12-19 Lietuvos Respublikos žemės ūkio ministro įsakymas Nr. 3D-711  
Plotas: 11,00 ha  
Įrašas galioja: Nuo 2023-01-01
- 8.3. Teritorija, kurioje taikomos SŽNS, neįregistruota Nekilnojamojo turto registre: paviršinių vandens telkinių pakrantės apsaugos juostos (VI skyrius, aštuntasis skirsnis)  
Daiktas: žemės sklypas Nr. 4570-0002-0008, aprašytas p. 2.1.  
Įregistravimo pagrindas: 2019-06-06 Lietuvos Respublikos specialiųjų žemės naudojimo sąlygų įstatymas Nr. XIII-2166  
2019-12-19 Lietuvos Respublikos žemės ūkio ministro įsakymas Nr. 3D-711  
Plotas: 0,32 ha  
Įrašas galioja: Nuo 2023-01-01
- 8.4. Teritorija, kurioje taikomos SŽNS, neįregistruota Nekilnojamojo turto registre: dirvožemio apsauga žemės ūkio paskirties žemės sklypuose (VI skyrius, keturioliktasis skirsnis)  
Daiktas: žemės sklypas Nr. 4570-0002-0008, aprašytas p. 2.1.  
Įregistravimo pagrindas: 2019-06-06 Lietuvos Respublikos specialiųjų žemės naudojimo sąlygų įstatymas Nr. XIII-2166  
2019-12-19 Lietuvos Respublikos žemės ūkio ministro įsakymas Nr. 3D-711  
Plotas: 8,27 ha  
Įrašas galioja: Nuo 2023-01-01
- 8.5. Teritorija, kurioje taikomos SŽNS, neįregistruota Nekilnojamojo turto registre: miško žemė (VI skyrius, trečiasis skirsnis)  
Daiktas: žemės sklypas Nr. 4570-0002-0008, aprašytas p. 2.1.  
Įregistravimo pagrindas: 2019-06-06 Lietuvos Respublikos specialiųjų žemės naudojimo sąlygų įstatymas Nr. XIII-2166  
2019-12-19 Lietuvos Respublikos žemės ūkio ministro įsakymas Nr. 3D-711  
Plotas: 7,83 ha  
Įrašas galioja: Nuo 2023-01-01
- 8.6. Teritorija, kurioje taikomos SŽNS, neįregistruota Nekilnojamojo turto registre: elektros tinklų apsaugos zonos (III skyrius, ketvirtasis skirsnis)  
Daiktas: žemės sklypas Nr. 4570-0002-0008, aprašytas p. 2.1.  
Įregistravimo pagrindas: 2019-06-06 Lietuvos Respublikos specialiųjų žemės naudojimo sąlygų įstatymas Nr. XIII-2166  
2019-12-19 Lietuvos Respublikos žemės ūkio ministro įsakymas Nr. 3D-711  
Plotas: 1,20 ha  
Įrašas galioja: Nuo 2023-01-01

## 9. Teritorijos, kuriose taikomos SŽNS, įrašytos į NTK kadastro duomenų byloje įrašytų duomenų pagrindu: įrašų nėra

### 10. Daikto registravimas ir kadastro žymos:

- 10.1. Kadastro duomenų tikslinimas (daikto registravimas)  
Daiktas: žemės sklypas Nr. 4570-0002-0008, aprašytas p. 2.1.  
Įregistravimo pagrindas: 2025-10-23 Savivaldybės mero potvarkis Nr. V1-398  
Įrašas galioja: Nuo 2025-11-10
- 10.2. Kadastrinius matavimus atliko (kadastro žyma)  
Daiktas: žemės sklypas Nr. 4570-0002-0008, aprašytas p. 2.1.  
Įregistravimo pagrindas: 2011-11-03 Kvalifikacijos pažymėjimas Nr. 2M-M-1696  
2024-03-20 Nekilnojamojo daikto kadastro duomenų byla  
Įrašas galioja: Nuo 2024-04-19
- 10.3. Kadastro duomenų tikslinimas (daikto registravimas)  
Daiktas: žemės sklypas Nr. 4570-0002-0008, aprašytas p. 2.1.  
Įregistravimo pagrindas: 2024-03-20 Nekilnojamojo daikto kadastro duomenų byla  
2024-04-16 Nacionalinės žemės tarnybos nekilnojamojo turto kadastro skyriaus vedėjo sprendimas Nr. 1SK-7795-(10.1 E.)  
Įrašas galioja: Nuo 2024-04-19

### 11. Duomenys apie įregistruotas teritorijas, kuriose taikomos specialiosios žemės naudojimo sąlygos:

- 11.1. Teritorijos pavadinimas: Elektros tinklų apsaugos zonos (III skyrius, ketvirtasis skirsnis)  
Teritorijos unikalus numeris: 100373114  
Įregistravimo pagrindas: AB "Energijos skirstymo operatorius"; 2022-11-23 10 kv OL L-500 iš Didžiasalio TP rekonstravimas (Panevėžio reg., Ignalinos raj.) Nr. E1E5200005  
Įregistravimo data: 2022-12-06  
Žemės sklypo plotas, patenkantis į Teritoriją: 1174 kv. m, nuo 2025-11-10
- 11.2. Teritorijos pavadinimas: Pelkės ir šaltinynai (VI skyrius, devintasis skirsnis)  
Teritorijos unikalus numeris: 100564494  
Įregistravimo pagrindas: Valstybinė saugomų teritorijų tarnyba prie Aplinkos ministerijos; 2023-10-25 VALSTYBINĖ SAUGOMŲ TERITORIJŲ TARNYBOS PRIE APLINKOS MINISTERIJOS DIREKTORIAUS ĮSAKYMAS DĖL NATŪRALIŲ PIEVŲ IR GANYKLŲ, PELKIŲ IR ŠALTINYŲ ŽEMĖLAPIŲ PATVIRTINIMO (2023-10-25 redakcija) Nr. V-93  
Įregistravimo data: 2023-12-20  
Žemės sklypo plotas, patenkantis į Teritoriją: 32203 kv. m, nuo 2025-11-10

### 12. Registro pastabos ir nuorodos: įrašų nėra

### 13. Kita informacija: įrašų nėra

**14. Informacija apie duomenų sandoriui tikslinimą: įrašų nėra**

Dokumentą atspausdino

PRANAS KRAUJALIS



ŽEMĖS SKLYPO PLANAS M 1:5000

Žemės sklypo plotas 215632 m<sup>2</sup>

Žemės sklypo kadastro numeris:		kodas	blokas	sklypas
4 5 7 0 0 1 0 0 2 0 0 0 8				

KOORDINAČIŲ ŽINIARAŠTIS

Koordinatinių sistema: LKS-94		X		Y		X		Y		X		Y			
Taško Nr.	Kodas	X	Y	Taško Nr.	Kodas	X	Y	Taško Nr.	Kodas	X	Y	Taško Nr.	Kodas		
1	R	6132144.15	666023.84	36	R	6131690.76	665956.90	71	R	6131973.52	665956.39	117	S	6131665.49	665951.91
2	R	6132143.57	666026.90	37	R	6131694.11	665964.43	72	R	6131972.49	665960.60	118	S	6131674.72	665950.50
3	R	6132127.92	666108.81	38	R	6131695.85	665975.61	73	R	6131973.68	665964.38	119	S	6131679.27	665951.69
4	R	6132033.35	666155.77	39	R	6131698.62	665986.72	74	R	6131979.17	665967.62	120	S	6131683.79	665954.78
5	R	6132030.64	666281.85	40	R	6131697.18	665989.87	75	R	6131985.70	665968.04	121	S	6131686.33	665958.31
6	R	6132030.04	666310.03	41	R	6131694.17	665988.76	76	R	6131995.49	665967.06	122	S	6131690.94	665976.59
7	R	6131944.64	666335.61	42	R	6131690.26	665991.91	77	R	6132006.91	665961.05	123	S	6131692.67	665983.54
8	R	6131868.53	666340.20	43	R	6131688.64	666000.33	78	R	6132013.32	665957.44	124	S	6131685.69	665989.87
9	R	6131729.15	666340.53	44	R	6131688.55	666008.53	79	R	6132015.80	665953.81	125	S	6131683.65	665999.13
10	R	6131463.07	666325.79	45	R	6131690.18	666015.01	80	R	6132021.97	665951.73	126	S	6131683.65	665999.13
11	R	6131474.14	666200.01	46	R	6131693.37	666023.46	81	R	6132028.88	665945.00	127	S	6131683.54	666009.13
12	R	6131475.09	666187.21	47	R	6131696.96	666030.18	82	R	6132041.23	665934.36	128	S	6131688.40	666016.50
13	R	6131487.89	666001.26	48	R	6131705.71	666039.64	83	R	6132046.80	665934.90	129	S	6131688.80	666025.53
14	R	6131488.16	665997.27	49	R	6131734.45	666044.94	84	R	6132052.55	665942.52	130	S	6131692.85	666033.11
15	R	6131495.54	665890.08	50	R	6131721.53	666050.20	85	R	6132054.42	665953.29	131	S	6131702.38	666043.41
16	R	6131495.88	665885.14	51	R	6131745.21	666055.24	86	R	6132053.19	665962.33	132	S	6131719.27	666054.69
17	R	6131508.20	665887.47	52	R	6131745.21	666058.86	87	R	6132047.16	665971.50	133	S	6131732.75	666059.94
18	R	6131521.96	665892.42	53	R	6131751.51	666060.19	88	R	6132048.85	665976.61	134	S	6131743.89	666065.45
19	R	6131537.66	665899.05	54	R	6131767.07	666052.11	89	R	6132045.70	665984.91	135	S	6131752.23	666065.45
20	R	6131550.02	665904.25	55	R	6131779.02	666044.02	90	R	6132052.41	665997.45	136	S	6131781.72	666048.23
21	R	6131565.61	665908.53	56	R	6131787.24	666039.02	91	R	6132056.96	666001.49	137	S	6131790.19	666043.08
22	R	6131581.58	665912.28	57	R	6131801.10	666027.07	92	R	6132063.01	666002.54	138	S	6131804.40	666030.82
23	R	6131590.80	665916.04	58	R	6131814.56	666015.05	93	R	6132073.00	665999.10	139	S	6131817.17	666019.43
24	R	6131598.70	665921.83	59	R	6131830.16	666009.46	94	R	6132091.20	665998.10	140	S	6131831.54	666014.28
25	R	6131604.91	665930.58	60	R	6131846.43	666005.93	95	R	6132103.53	665999.03	141	S	6131847.94	666010.72
26	R	6131608.12	665942.25	61	R	6131861.28	665999.70	96	R	6132116.20	666006.82	142	S	6131863.98	666003.99
27	R	6131607.80	665946.56	62	R	6131874.07	665988.33	97	R	6132121.18	666015.55	143	S	6131876.75	665992.64
28	R	6131610.40	665951.15	63	R	6131885.68	665983.59	98	R	6132136.92	666024.60	144	S	6131887.22	665986.19
29	R	6131620.96	665953.06	64	R	6131894.56	665981.44	99	R	6132172.89	666019.34	145	S	6131896.21	665981.11
30	R	6131631.00	665952.70	65	R	6131904.79	665976.73	100	R	6132187.89	666024.60	146	S	6131924.84	665969.30
31	R	6131646.85	665950.07	66	R	6131921.93	665965.24	101	R	6132196.88	665892.31	147	S	6131941.12	665956.81
32	R	6131664.69	665946.97	67	R	6131939.18	665952.00	102	S	6132196.88	665892.31	148	S	6131953.92	665955.39
33	R	6131674.99	665945.40	68	R	6131953.75	665950.38	103	S	6132196.88	665892.31	149	S	6131953.92	665955.39
34	R	6131681.38	665947.07	69	R	6131966.75	665950.95	104	S	6132196.88	665892.31	150	S	6131968.25	665956.89
35	R	6131687.34	665951.15	70	R	6131972.82	665953.29	105	S	6132196.88	665892.31	151	S	6131968.25	665956.89
Žemės sklypo centro koordinatės															
Koordinatinių sistema		Koordinatės X/Y		Data		Darbo LiPOS laikas									
Yaustybė LKS-1994		X=6131767.99 Y=666144.64		2024-02-08		2024-03-20									
Žiniarašį sudarė:		v. pavardė		kval. paž. nr.		parrašas									
				10:00		data									
		Aisijungta		12:00											



Išduota šio Lietuvos Respublikos administracinių nusizengimų kodekso 112 straipsnio, Nėsimūnūs pėrimonių, skėrti suaukėntikėms ar sugėdintikėms rėioaukėntikėms atkurti, kai jėi nėsimūnė žemės savėntikė ar kitė žemės naudotėjė po to, kai jė rėio buvo jėstė ut jėduoti, ūzduotė baudė nuo sėptyntėdėimėi iki vieno mėno kėntėdėimėi eėp.

ŽEMĖS SKLYPO PLANAS M 1:5000


Žemės sklypo plotas 215632 m<sup>2</sup>

Žemės sklypo kadastro numeris:	kodas	blokas	sklypas
	4 5 7 0 0 0 0 2 0 0 0 8		

KOORDINAČIŲ ŽINIARAŠTIS

Koordinatinių sistema: LKS-94			
Tabako Nr.	Kodas	X	Y
163	S	6132040.48	665984.56
164	S	6132042.56	665993.44
165	S	6132048.80	666000.94
166	S	6132054.70	666006.18
167	S	6132063.36	666007.68
168	S	6132074.81	666004.06
169	S	6132102.41	666003.96
170	S	6132107.53	666005.95
171	S	6132112.29	666010.04
172	S	6132117.52	666019.22
173	S	6132135.81	666029.74
174	S	6132143.17	666028.97
175	S	6132032.11	666213.33
176	S	6132032.03	666217.33
177	S	6131928.08	666193.14
178	S	6131883.60	666174.02
179	S	6131807.27	666156.67
180	S	6131753.15	666130.77
181	S	6131743.05	666118.07
182	S	6131707.26	666096.68
183	S	6131680.16	666085.21
184	S	6131571.21	666037.13
185	S	6131546.24	666022.36
186	S	6131542.68	666014.13
187	S	6131545.55	666010.70
188	S	6131549.40	666019.58
189	S	6131573.06	666033.57
190	S	6131681.75	666081.54
191	S	6131709.10	666093.12
192	S	6131745.72	666115.01
193	S	6131755.71	666127.56
194	S	6131808.59	666152.87
195	S	6131885.22	666170.36
196	S	6131929.34	666189.32

Žemės sklypo centro koordinatės		Darbo LitPOS laikas	
Koordinatinių sistema	Koordinatės X/Y	Data	2024-02-08
Vaislybinė LKS-1994	X=6131767.99 Y=666144.64	Priėjungta	10:00
Žiniaraštį sudarė:		Atsijungta	12:00
	v. pavardė	2M-M-1696	2024-03-20
		kval. paž. nr.	parašas



Ištrauka iš Lietuvos Respublikos administracinių nusizengimų kodekso: 112 straipsnis. Nesudarius priemonių, skirtų sunkintiems ar sugadintiems riboženkliams aikštini, kai jų nesima žemės savininkai ar kit žemės naudotojai po to, kai jie nėra buvo įspėti, tai padaryti, užmuita būdų nuo nepymadesimti iki vieno šimo keturadesimti centų.

Duomenys apie žemės sklypo servitutus			
Eilės Nr.	Servituto kodas	Nekilnojamojo turto registre įrašyti ar teritorijų planavimo dokumente nustatyto servituto pavadinimas ir rūšis	Servituto plotas, m <sup>2</sup>
1	202	Kelio servitutas - teisė naudotis pėsčiųjų taku (tarnaujantis) - S1	4491.0000
2	214	Kelio servitutas - teisė važiuoti transporto priemonėmis, naudotis pėsčiųjų taku, varyti galvijus (tarnaujantis) - S2	2368.0000

## NEKILNOJAMOJO TURTO REGISTRO DUOMENŲ BAZĖS IŠRAŠAS

2025-11-18 10:08:35

### 1. Nekilnojamojo turto registre įregistruotas turtas:

Registro Nr.: 44/3600039  
Registro tipas: Žemės sklypas  
Sudarymo data: 2025-03-27  
Ignalinos r. sav., Tverečiaus sen., Kelpučių k.

### 2. Nekilnojamieji daiktai:

2.1.

Žemės sklypas  
Ignalinos r. sav., Tverečiaus sen., Kelpučių k.  
Unikalus daikto numeris: 4400-6567-4680  
Žemės sklypo kadastro numeris ir kadastro vietovės pavadinimas: 4570/0003:215 Tverečiaus k.v.  
Daikto pagrindinė naudojimo paskirtis: Miškų ūkio  
Žemės sklypo naudojimo būdas: Ūkinių miškų sklypai  
Žemės sklypo plotas: 3.9805 ha  
Miško žemės plotas: 3.1436 ha  
Miško plotas, įregistruotas Miškų valstybės kadastrė: 3.1435 ha  
Duomenų apie Miškų valstybės kadastrė įregistruotą miško plotą pateikimo data: 2025-06-22  
Kitos žemės plotas: 0.8369 ha  
Žemės ūkio naudmenų našumo balas: 12.0  
Matavimų tipas: Žemės sklypas suformuotas atliekant kadastrinius matavimus  
Indeksuota miško medynų vertė: 4838 Eur  
Miško medynų vertė: 1008 Eur  
Vidutinė rinkos vertė: 7948 Eur  
Vidutinės rinkos vertės nustatymo data: 2025-03-27  
Vidutinės rinkos vertės nustatymo būdas: Masinis vertinimas  
Kadastro duomenų nustatymo data: 2024-11-25

### 3. Daikto priklausiniai iš kito registro: įrašų nėra

### 4. Nuosavybė:

4.1.

Nuosavybės teisė  
Savininkas: LIETUVOS RESPUBLIKA, a.k. 111105555  
Daiktas: žemės sklypas Nr. 4400-6567-4680, aprašytas p. 2.1.  
Įregistravimo pagrindas: 2025-03-20 Nacionalinės žemės tarnybos prie Aplinkos ministerijos Nekilnojamojo turto kadastro skyriaus vyresniojo patarėjo sprendimas Nr. 1SK-8211-(10.1 E.)  
Įrašas galioja: Nuo 2025-04-01

### 5. Valstybės ir savivaldybių žemės patikėjimo teisė:

5.1.

Valstybinės žemės patikėjimo teisė  
Patikėtinis: Nacionalinė žemės tarnyba prie Aplinkos ministerijos, a.k. 188704927  
Daiktas: žemės sklypas Nr. 4400-6567-4680, aprašytas p. 2.1.  
Įregistravimo pagrindas: 2025-03-20 Nacionalinės žemės tarnybos prie Aplinkos ministerijos Nekilnojamojo turto kadastro skyriaus vyresniojo patarėjo sprendimas Nr. 1SK-8211-(10.1 E.)  
Įrašas galioja: Nuo 2025-04-01

### 6. Kitos daiktinės teisės: įrašų nėra

### 7. Juridiniai faktai: įrašų nėra

### 8. Žymos: įrašų nėra

### 9. Teritorijos, kuriose taikomos SŽNS, įrašytos į NTK kadastro duomenų byloje įrašytų duomenų pagrindu: įrašų nėra

### 10. Daikto registravimas ir kadastro žymos:

10.1.

Suformuotas naujas (daikto registravimas)  
Daiktas: žemės sklypas Nr. 4400-6567-4680, aprašytas p. 2.1.  
Įregistravimo pagrindas: 2024-11-25 Nekilnojamojo daikto kadastro duomenų byla  
2025-03-20 Nacionalinės žemės tarnybos prie Aplinkos ministerijos Nekilnojamojo turto kadastro skyriaus vyresniojo patarėjo sprendimas Nr. 1SK-8211-(10.1 E.)  
Įrašas galioja: Nuo 2025-03-27

10.2.

Kadastrinius matavimus atliko (kadastro žyma)  
Daiktas: žemės sklypas Nr. 4400-6567-4680, aprašytas p. 2.1.  
Įregistravimo pagrindas: 2024-04-04 Kvalifikacijos pažymėjimas Nr. 2M-M-2957  
2024-11-25 Nekilnojamojo daikto kadastro duomenų byla  
Įrašas galioja: Nuo 2025-03-27

### 11. Duomenys apie įregistruotas teritorijas, kuriose taikomos specialiosios žemės naudojimo sąlygos: įrašų nėra

### 12. Registro pastabos ir nuorodos: įrašų nėra

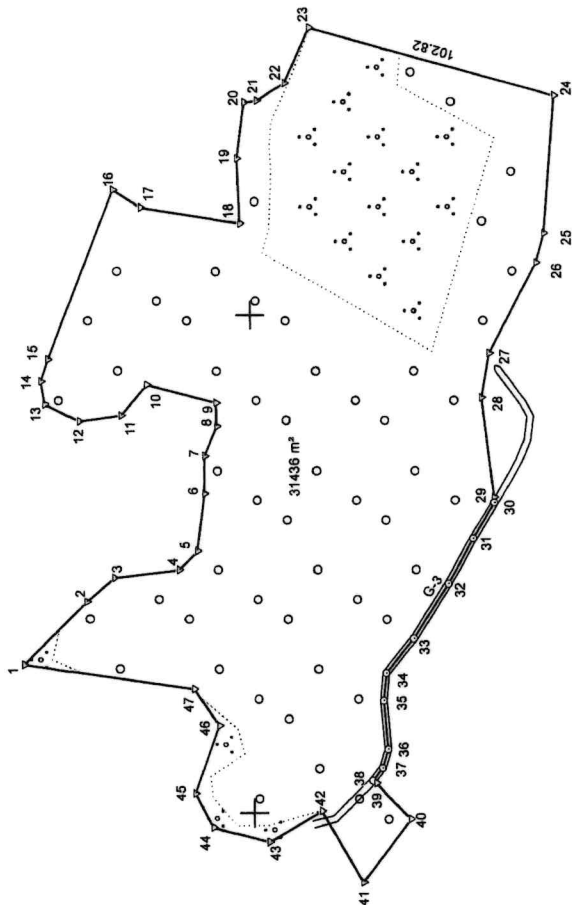
### 13. Kita informacija: įrašų nėra

### 14. Informacija apie duomenų sandoriui tikslinimą: įrašų nėra

# ŽEMĖS SKLYPO PLANAS M 1:2000

Sklypo plotas 39805 m<sup>2</sup>

Žemės sklypo išdėstymo schema



Linijų ilgiai	
1-2	35.91
2-3	14.78
3-4	26.23
4-5	10.51
5-6	23.87
6-7	14.99
7-8	3.01
8-9	3.01
9-10	28.81
10-11	16.33
11-12	17.01
12-13	15.46
13-14	9.49
14-15	9.27
15-16	73.36
16-17	13.38
17-18	40.56
18-19	23.97
19-20	22.85
20-21	5.05
21-22	13.52
22-23	24.57
24-25	33.69
26-27	41.36
27-28	18.10
28-29	40.09
29-30	2.26
30-31	16.86
31-32	20.83
32-33	26.14
33-34	18.01
34-35	11.00
35-36	19.74
36-37	7.68
37-38	6.97
38-39	1.77
39-40	31.15
40-41	33.14
41-42	24.17
42-43	24.17
43-44	33.53
44-45	15.32
45-46	28.84
46-47	17.67
47-1	69.21

Su pagal 2024 m. lapkričio mėn. 25 d. atliktą žemės sklypo ribų paženklinimą-parodymą parengtame žemės sklypo plane išbraižyjomis ribomis ir apskaičiuotu žemės sklypo plotu sutinku:

1. Lietuvos Respublika

Patikėtinis: VĮ Valstybinių miškų urėdija

*[Signature]* (paršas)

(vardas, pavardė)

(data)

UAB "Inreal GEO"

Žydrone Stauliūtė, 2M-M-2957, Maironio g. 1, Kaunlisks. žydrone.stauliute@inreal.lt, t-600-08213

Paršas	Vardas ir pavardė	Data
<i>[Signature]</i>	<i>[Redacted]</i>	2024-11-25

666400 Mairiško kvalifikacijos pėšyėjimo Nr.: 2M-M-2957 | GEO OBJEKTO KODAS: 4400-6567-4680

666400

Pastabas: SKL. NR. 851  
666400



# ŽEMĖS SKLYPO PLANAS M 1:2000

Žemės sklypo kadastro numeris: 4 5 7 0 0 0 0 3

4	5	7	0	0	0	0	3
kodas				blokas		sklypas	

## KOORDINACIJŲ ŽINIARAŠTIS

Uždavinys Nr.	Kodas	X	Y	Uždavinys Nr.	Kodas	X	Y
1	R	6129892.50	664259.26	37	R	6129748.08	664218.13
2	R	6129867.12	664284.67	38	R	6129752.26	664213.06
3	R	6129855.86	664294.25	39	R	6129750.90	664211.93
4	R	6129829.82	664297.42	40	R	6129736.74	664197.60
5	R	6129822.37	664304.84	41	R	6129756.37	664172.15
6	R	6129819.18	664328.29	42	R	6129773.10	664200.76
7	R	6129819.13	664343.28	43	R	6129793.94	664188.51
8	R	6129813.98	664355.23	44	R	6129816.77	664194.20
9	R	6129814.24	664364.63	45	R	6129823.81	664207.81
10	R	6129842.13	664371.87	46	R	6129814.02	664234.94
11	R	6129852.66	664359.39	47	R	6129823.98	664249.53
12	R	6129869.52	664357.13				
13	R	6129883.38	664363.98				
14	R	6129885.12	664373.31				
15	R	6129882.09	664382.07				
16	R	6129855.26	664450.35				
17	R	6129843.93	664443.24				
18	R	6129803.88	664436.84				
19	R	6129804.82	664462.79				
20	R	6129801.67	664485.42				
21	R	6129796.65	664486.00				
22	R	6129785.22	664493.22				
23	R	6129775.00	664515.56				
24	R	6129675.98	664487.88				
25	R	6129680.71	664432.68				
26	R	6129684.07	664421.07				
27	R	6129703.54	664384.58				
28	R	6129706.84	664366.78				
29	R	6129702.33	664326.94				
30	R	6129702.08	664324.69				
31	R	6129710.70	664310.20				
32	R	6129720.93	664292.06				
33	R	6129734.86	664269.94				
34	R	6129746.36	664256.08				
35	R	6129747.50	664245.14				
36	R	6129745.83	664225.47				

Žemės sklypo centro koordinatės		Darbo LiūPOS laikas	
Koordinatės sistema	Koordinatės X/Y	Data	2024-11-25
Vaislybinė LKS-1994	X=6129761.56 Y=664343.85	Prisijungta	08:00
Žinarašį sudarė:	[Redacted]	Atsijungta	17:00
	v. pavardė	2M-M-2957	2024-11-25
		kval. paž. nr.	parašas
			data



\* 2 2 5 0 3 5 7 0 2 \*



VALSTYBĖS ĮMONĖ REGISTRŲ CENTRAS  
Studentų g. 39, LT-08106 Vilnius, tel. +370 5 268 8262, el. p. info@registrucentras.lt  
Duomenys kaupiami ir saugomi Juridinių asmenų registre, kodas 124110246

## NEKILNOJAMOJO TURTO REGISTRO DUOMENŲ BAZĖS IŠRAŠAS

2025-06-30 14:32:37

### 1. Nekilnojamojo turto registre įregistruotas turtas:

Registro Nr.: 44/3645854  
Registro tipas: Žemės sklypas  
Sudarymo data: 2025-06-19  
Ignalinos r. sav., Tverečiaus sen., Kelpučių k.

### 2. Nekilnojamieji daiktai:

2.1. Žemės sklypas  
Ignalinos r. sav., Tverečiaus sen., Kelpučių k.  
Unikalus daikto numeris: 4400-6568-2504  
Žemės sklypo kadastro numeris ir kadastro vietovės pavadinimas: 4570/0003:219 Tverečiaus k.v.  
Daikto pagrindinė naudojimo paskirtis: Miškų ūkio  
Žemės sklypo naudojimo būdas: Ūkinių miškų sklypai  
Žemės sklypo plotas: 5.1821 ha  
Miško žemės plotas: 4.9281 ha  
Kitos žemės plotas: 0.2540 ha  
Žemės ūkio naudmenų našumo balas: 20.8  
Matavimų tipas: Žemės sklypas suformuotas atliekant kadastrinius matavimus  
Indeksuota miško medynų vertė: 6624 Eur  
Miško medynų vertė: 1380 Eur  
Vidutinė rinkos vertė: 9514 Eur  
Vidutinės rinkos vertės nustatymo data: 2025-06-19  
Vidutinės rinkos vertės nustatymo būdas: Masinis vertinimas  
Kadastro duomenų nustatymo data: 2024-11-25

### 3. Daikto priklausiniai iš kito registro: įrašų nėra

### 4. Nuosavybė:

4.1. Nuosavybės teisė  
Savininkas: LIETUVOS RESPUBLIKA, a.k. 111105555  
Daiktas: žemės sklypas Nr. 4400-6568-2504, aprašytas p. 2.1.  
Įregistravimo pagrindas: 2025-06-10 Nacionalinės žemės tarnybos prie Aplinkos ministerijos Nekilnojamojo turto kadastro skyriaus vyresniojo patarėjo sprendimas Nr. 1SK-16708-(10.1 E.)  
Įrašas galioja: Nuo 2025-06-19

### 5. Valstybės ir savivaldybių žemės patikėjimo teisė:

5.1. Valstybinė žemės patikėjimo teisė  
Patikėtinis: Nacionalinė žemės tarnyba prie Aplinkos ministerijos, a.k. 188704927  
Daiktas: žemės sklypas Nr. 4400-6568-2504, aprašytas p. 2.1.  
Įregistravimo pagrindas: 2025-06-10 Nacionalinės žemės tarnybos prie Aplinkos ministerijos Nekilnojamojo turto kadastro skyriaus vyresniojo patarėjo sprendimas Nr. 1SK-16708-(10.1 E.)  
Įrašas galioja: Nuo 2025-06-19

### 6. Kitos daiktinės teisės: įrašų nėra

### 7. Juridiniai faktai: įrašų nėra

### 8. Žymos: įrašų nėra

### 9. Teritorijos, kuriose taikomos SŽNS, įrašytos į NTK kadastro duomenų byloje įrašytų duomenų pagrindu: įrašų nėra

### 10. Daikto registravimas ir kadastro žymos:

10.1. Suformuotas naujas (daikto registravimas)  
Daiktas: žemės sklypas Nr. 4400-6568-2504, aprašytas p. 2.1.  
Įregistravimo pagrindas: 2024-11-25 Nekilnojamojo daikto kadastro duomenų byla  
2025-06-10 Nacionalinės žemės tarnybos prie Aplinkos ministerijos Nekilnojamojo turto kadastro skyriaus vyresniojo patarėjo sprendimas Nr. 1SK-16708-(10.1 E.)  
Įrašas galioja: Nuo 2025-06-19

10.2. Kadastrinius matavimus atliko (kadastro žyma)  
Daiktas: žemės sklypas Nr. 4400-6568-2504, aprašytas p. 2.1.  
Įregistravimo pagrindas: 2024-04-04 Kvalifikacijos pažymėjimas Nr. 2M-M-2957  
2024-11-25 Nekilnojamojo daikto kadastro duomenų byla  
Įrašas galioja: Nuo 2025-06-19

### 11. Duomenys apie įregistruotas teritorijas, kuriose taikomos specialiosios žemės naudojimo sąlygos: įrašų nėra

### 12. Registro pastabos ir nuorodos: įrašų nėra

### 13. Kita informacija: įrašų nėra

### 14. Informacija apie duomenų sandoriui tikslinimą: įrašų nėra

Dokumentą atspausdino

VYTENIS VALYS





## NEKILNOJAMOJO TURTO REGISTRO DUOMENŲ BAZĖS IŠRAŠAS

2025-11-18 10:51:52

### 1. Nekilnojamojo turto registre įregistruotas turtas:

Registro Nr.: **44/3609369**  
Registro tipas: **Žemės sklypas**  
Sudarymo data: **2025-04-22**  
**Ignalinos r. sav., Tverečiaus sen., Dvaryščių k.**

### 2. Nekilnojamieji daiktai:

2.1. **Žemės sklypas**  
**Ignalinos r. sav., Tverečiaus sen., Dvaryščių k.**  
Unikalus daikto numeris: **4400-6580-1970**  
Žemės sklypo kadastro numeris ir kadastro vietovės pavadinimas: **4570/0008:267 Tverečiaus k.v.**  
Daikto pagrindinė naudojimo paskirtis: **Miškų ūkio**  
Žemės sklypo naudojimo būdas: **Ūkinių miškų sklypai**  
Žemės sklypo plotas: **3.2986 ha**  
Miško žemės plotas: **2.7311 ha**  
Miško plotas, įregistruotas Miškų valstybės kadastre: **2.7311 ha**  
Duomenų apie Miškų valstybės kadastrę įregistruotą miško plotą pateikimo data: **2025-06-22**  
Kitos žemės plotas: **0.5675 ha**  
Žemės ūkio naudmenų našumo balas: **37.5**  
Matavimų tipas: **Žemės sklypas suformuotas atliekant kadastrinius matavimus**  
Indeksuota miško medynų vertė: **2938 Eur**  
Miško medynų vertė: **612 Eur**  
Vidutinė rinkos vertė: **5718 Eur**  
Vidutinės rinkos vertės nustatymo data: **2025-04-22**  
Vidutinės rinkos vertės nustatymo būdas: **Masinis vertinimas**  
Kadastro duomenų nustatymo data: **2024-11-25**

### 3. Daikto priklausiniai iš kito registro: įrašų nėra

### 4. Nuosavybė:

4.1. **Nuosavybės teisė**  
Savininkas: **LIETUVOS RESPUBLIKA, a.k. 111105555**  
Daiktas: **žemės sklypas Nr. 4400-6580-1970, aprašytas p. 2.1.**  
Įregistravimo pagrindas: **2025-04-11 Nacionalinės žemės tarnybos prie Aplinkos ministerijos Nekilnojamojo turto kadastro skyriaus vyresniojo patarėjo sprendimas Nr. 1SK-10689-(10.1 E.)**  
Įrašas galioja: **Nuo 2025-04-25**

### 5. Valstybės ir savivaldybių žemės patikėjimo teisė:

5.1. **Valstybinės žemės patikėjimo teisė**  
Patikėtinis: **Nacionalinė žemės tarnyba prie Aplinkos ministerijos, a.k. 188704927**  
Daiktas: **žemės sklypas Nr. 4400-6580-1970, aprašytas p. 2.1.**  
Įregistravimo pagrindas: **2025-04-11 Nacionalinės žemės tarnybos prie Aplinkos ministerijos Nekilnojamojo turto kadastro skyriaus vyresniojo patarėjo sprendimas Nr. 1SK-10689-(10.1 E.)**  
Įrašas galioja: **Nuo 2025-04-25**

### 6. Kitos daiktinės teisės: įrašų nėra

### 7. Juridiniai faktai: įrašų nėra

### 8. Žymos: įrašų nėra

### 9. Teritorijos, kuriose taikomos SŽNS, įrašytos į NTK kadastro duomenų byloje įrašytų duomenų pagrindu: įrašų nėra

### 10. Daikto registravimas ir kadastro žymos:

10.1. **Suformuotas naujas (daikto registravimas)**  
Daiktas: **žemės sklypas Nr. 4400-6580-1970, aprašytas p. 2.1.**  
Įregistravimo pagrindas: **2024-11-25 Nekilnojamojo daikto kadastro duomenų byla 2025-04-11 Nacionalinės žemės tarnybos prie Aplinkos ministerijos Nekilnojamojo turto kadastro skyriaus vyresniojo patarėjo sprendimas Nr. 1SK-10689-(10.1 E.)**  
Įrašas galioja: **Nuo 2025-04-22**

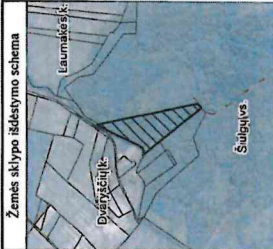
10.2. **Kadastrinius matavimus atliko (kadastro žyma)**  
Daiktas: **žemės sklypas Nr. 4400-6580-1970, aprašytas p. 2.1.**  
Įregistravimo pagrindas: **2024-04-04 Kvalifikacijos pažymėjimas Nr. 2M-M-2957 2024-11-25 Nekilnojamojo daikto kadastro duomenų byla**  
Įrašas galioja: **Nuo 2025-04-22**

### 11. Duomenys apie įregistruotas teritorijas, kuriose taikomos specialiosios žemės naudojimo sąlygos: įrašų nėra

### 12. Registro pastabos ir nuorodos: įrašų nėra

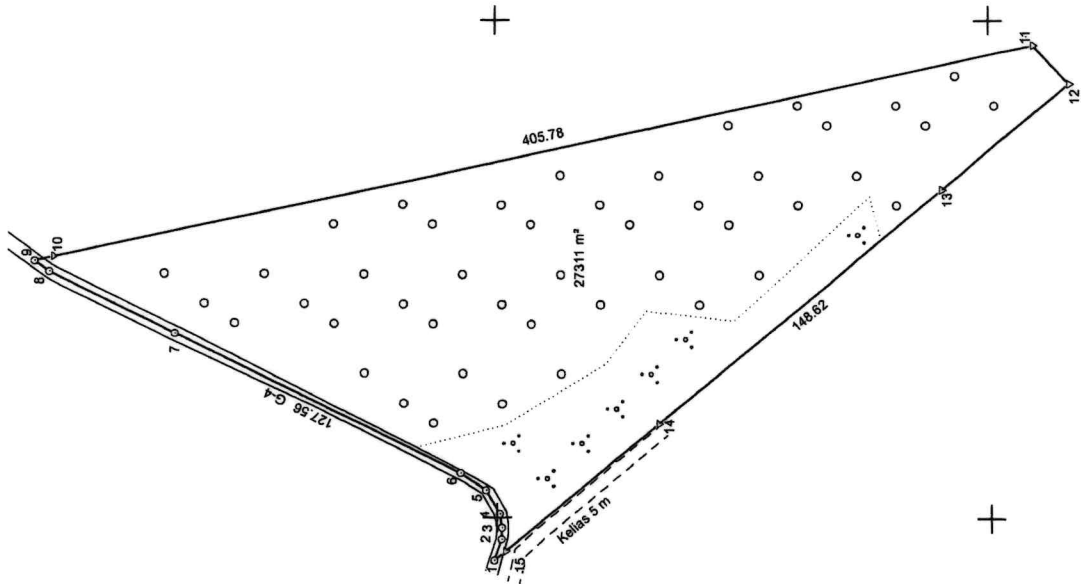
### 13. Kita informacija: įrašų nėra

### 14. Informacija apie duomenų sandoriui tikslinimą: įrašų nėra



# ŽEMĖS SKLYPO PLANAS M 1:2000

Sklypo plotas: 32986 m<sup>2</sup>



Linija	Ilgiai
1-2	9,06
2-3	4,78
3-4	5,57
4-5	10,97
5-6	12,34
6-7	56,27
7-8	7,41
8-9	7,78
9-10	21,22
10-11	67,46
11-12	80,82
12-13	8,81

Pastaba: SKL. NR. 952-5

656200

656000

Kadastras:	vieta	Tverėčiaus	blokas	sklypas
Žemės sklypo kadastro Nr. 4 5 7 0 0 0 8				
Savivaldybė	Ignalinos r.			
Senūnija	Tverėčiaus			
Gyvenamoji vieta	Dvarųščių k.			
Gatvės, namo Nr.				
Gretimybė	Besiribojancio žemės sklypo kadastro Nr.	Pastatbos		
1-7	4570/0008:139	Riba groivio viduriu		
7-10	4570/0008:232	Geodeziškai pamatuotas		
10-12	4570/0008:139	Geodeziškai pamatuotas		
12-14	4570/0008:194	Geodeziškai pamatuotas		
14-15-1		VŽF		

Su pagal 2024 m. lapkričio mėn. 25 d. atliktą žemės sklypo ribų paženklinimą-parodymą parengtame žemės sklypo plane išbraizytais ribomis ir apskaičiuotu žemės sklypo plotu sutinku:

1. Lietuvos Respublika

Paikėtinis: VI Valstybinių miškų urėdija

(vardas, pavardė)

(parašas) (data)

Žylova Staniulytė, 2M-M-2957, Maironio g. 1, Radviliškis, žylova.staniulyte@mml.lt, 8-600-08213

Parašas	Vardas ir pavardė	Data
		2024-11-25
Nr. 7		

Matininko kėbuliavimo pažymėjimo Nr.: 2M-M-2957 | GEO OBJEKTO KODAS: 4000-6500-1970





## NEKILNOJAMOJO TURTO REGISTRO DUOMENŲ BAZĖS IŠRAŠAS

2025-11-18 10:59:18

### 1. Nekilnojamojo turto registre įregistruotas turtas:

Registro Nr.: **44/3613168**  
Registro tipas: **Žemės sklypas**  
Sudarymo data: **2025-04-30**  
**Ignalinos r. sav., Tverečiaus sen., Kazakavo k.**

### 2. Nekilnojamieji daiktai:

2.1.

**Žemės sklypas**  
**Ignalinos r. sav., Tverečiaus sen., Kazakavo k.**  
Unikalus daikto numeris: **4400-6580-0351**  
Žemės sklypo kadastro numeris ir kadastro vietovės pavadinimas: **4570/0008:268 Tverečiaus k.v.**  
Daikto pagrindinė naudojimo paskirtis: **Miškų ūkio**  
Žemės sklypo naudojimo būdas: **Ūkinių miškų sklypai**  
Žemės sklypo plotas: **1.6986 ha**  
Miško žemės plotas: **1.5947 ha**  
Miško plotas, įregistruotas Miškų valstybės kadastrė: **1.5946 ha**  
Duomenų apie Miškų valstybės kadastrė įregistruotą miško plotą pateikimo data: **2025-06-22**  
Kitos žemės plotas: **0.1039 ha**  
Nusausintos žemės plotas: **0.1290 ha**  
Žemės ūkio naudmenų našumo balas: **41.3**  
Matavimų tipas: **Žemės sklypas suformuotas atliekant kadastrinius matavimus**  
Indeksuota miško medynų vertė: **2832 Eur**  
Miško medynų vertė: **590 Eur**  
Vidutinė rinkos vertė: **3882 Eur**  
Vidutinės rinkos vertės nustatymo data: **2025-04-30**  
Vidutinės rinkos vertės nustatymo būdas: **Masinis vertinimas**  
Kadastro duomenų nustatymo data: **2024-11-25**

### 3. Daikto priklausiniai iš kito registro: įrašų nėra

### 4. Nuosavybė:

4.1.

**Nuosavybės teisė**  
Savininkas: **LIETUVOS RESPUBLIKA, a.k. 111105555**  
Daiktas: **žemės sklypas Nr. 4400-6580-0351, aprašytas p. 2.1.**  
Įregistravimo pagrindas: **2025-04-10 Nacionalinės žemės tarnybos prie Aplinkos ministerijos Nekilnojamojo turto kadastro skyriaus vyresniojo patarėjo sprendimas Nr. 1SK-10546-(10.1 E.)**  
Įrašas galioja: **Nuo 2025-05-12**

### 5. Valstybės ir savivaldybių žemės patikėjimo teisė:

5.1.

**Valstybinės žemės patikėjimo teisė**  
Patikėtinis: **Nacionalinė žemės tarnyba prie Aplinkos ministerijos, a.k. 188704927**  
Daiktas: **žemės sklypas Nr. 4400-6580-0351, aprašytas p. 2.1.**  
Įregistravimo pagrindas: **2025-04-10 Nacionalinės žemės tarnybos prie Aplinkos ministerijos Nekilnojamojo turto kadastro skyriaus vyresniojo patarėjo sprendimas Nr. 1SK-10546-(10.1 E.)**  
Įrašas galioja: **Nuo 2025-05-12**

### 6. Kitos daiktinės teisės: įrašų nėra

### 7. Juridiniai faktai: įrašų nėra

### 8. Žymos: įrašų nėra

### 9. Teritorijos, kuriose taikomos SŽNS, įrašytos į NTK kadastro duomenų byloje įrašytų duomenų pagrindu: įrašų nėra

### 10. Daikto registravimas ir kadastro žymos:

10.1.

**Suformuotas naujas (daikto registravimas)**  
Daiktas: **žemės sklypas Nr. 4400-6580-0351, aprašytas p. 2.1.**  
Įregistravimo pagrindas: **2024-11-25 Nekilnojamojo daikto kadastro duomenų byla 2025-04-10 Nacionalinės žemės tarnybos prie Aplinkos ministerijos Nekilnojamojo turto kadastro skyriaus vyresniojo patarėjo sprendimas Nr. 1SK-10546-(10.1 E.)**  
Įrašas galioja: **Nuo 2025-04-30**

10.2.

**Kadastrinius matavimus atliko (kadastro žyma)**  
Daiktas: **žemės sklypas Nr. 4400-6580-0351, aprašytas p. 2.1.**  
Įregistravimo pagrindas: **2024-04-04 Kvalifikacijos pažymėjimas Nr. 2M-M-2957 2024-11-25 Nekilnojamojo daikto kadastro duomenų byla**  
Įrašas galioja: **Nuo 2025-04-30**

### 11. Duomenys apie įregistruotas teritorijas, kuriose taikomos specialiosios žemės naudojimo sąlygos: įrašų nėra

### 12. Registro pastabos ir nuorodos: įrašų nėra

### 13. Kita informacija: įrašų nėra

### 14. Informacija apie duomenų sandoriui tikslinimą: įrašų nėra





## NEKILNOJAMOJO TURTO REGISTRO DUOMENŲ BAZĖS IŠRAŠAS

2025-06-30 14:34:50

### 1. Nekilnojamojo turto registre įregistruotas turtas:

Registro Nr.: 44/3634255  
Registro tipas: Žemės sklypas  
Sudarymo data: 2025-06-03  
Ignalinos r. sav., Tverečiaus sen., Kelpučių k.

### 2. Nekilnojamieji daiktai:

2.1.

Žemės sklypas  
Ignalinos r. sav., Tverečiaus sen., Kelpučių k.  
Unikalus daikto numeris: 4400-6580-2113  
Žemės sklypo kadastro numeris ir kadastro vietovės pavadinimas: 4570/0003:218 Tverečiaus k.v.  
Daikto pagrindinė naudojimo paskirtis: Miškų ūkio  
Žemės sklypo naudojimo būdas: Ūkinių miškų sklypai  
Žemės sklypo plotas: 1.6941 ha  
Miško žemės plotas: 1.1505 ha  
Miško plotas, įregistruotas Miškų valstybės kadastrė: 1.1071 ha  
Duomenų apie Miškų valstybės kadastrė įregistruotą miško plotą pateikimo data: 2025-06-22  
Kitos žemės plotas: 0.5436 ha  
Žemės ūkio naudmenų našumo balas: 23.4  
Matavimų tipas: Žemės sklypas suformuotas atliekant kadastrinius matavimus  
Indeksuota miško medynų vertė: 2779 Eur  
Miško medynų vertė: 579 Eur  
Vidutinė rinkos vertė: 4579 Eur  
Vidutinės rinkos vertės nustatymo data: 2025-06-03  
Vidutinės rinkos vertės nustatymo būdas: Masinis vertinimas  
Kadastro duomenų nustatymo data: 2024-11-25

### 3. Daikto priklausiniai iš kito registro: įrašų nėra

### 4. Nuosavybė:

4.1.

Nuosavybės teisė  
Savininkas: LIETUVOS RESPUBLIKA, a.k. 111105555  
Daiktas: žemės sklypas Nr. 4400-6580-2113, aprašytas p. 2.1.  
Įregistravimo pagrindas: 2025-05-26 Nacionalinės žemės tarnybos prie Aplinkos ministerijos Nekilnojamojo turto kadastro skyriaus vyresniojo patarėjo sprendimas Nr. Nr. 1SK-14950-(10.1 E.)  
Įrašas galioja: Nuo 2025-06-04

### 5. Valstybės ir savivaldybių žemės patikėjimo teisė:

5.1.

Valstybinės žemės patikėjimo teisė  
Patikėtinis: Nacionalinė žemės tarnyba prie Aplinkos ministerijos, a.k. 188704927  
Daiktas: žemės sklypas Nr. 4400-6580-2113, aprašytas p. 2.1.  
Įregistravimo pagrindas: 2025-05-26 Nacionalinės žemės tarnybos prie Aplinkos ministerijos Nekilnojamojo turto kadastro skyriaus vyresniojo patarėjo sprendimas Nr. Nr. 1SK-14950-(10.1 E.)  
Įrašas galioja: Nuo 2025-06-04

### 6. Kitos daiktinės teisės:

6.1.

Kelio servitutas - teisė važiuoti transporto priemonėmis, naudotis pėsčiųjų taku, varyti galvijus (tarnaujantis)  
Servituto unikalus Nr. 100-014-110  
Daiktas: žemės sklypas Nr. 4400-6580-2113, aprašytas p. 2.1.  
Įregistravimo pagrindas: 2025-05-26 Nacionalinės žemės tarnybos prie Aplinkos ministerijos Nekilnojamojo turto kadastro skyriaus vyresniojo patarėjo sprendimas Nr. Nr. 1SK-14950-(10.1 E.)  
Plotas: 1333.00 kv. m  
Įrašas galioja: Nuo 2025-06-04

### 7. Juridiniai faktai: įrašų nėra

### 8. Žymos: įrašų nėra

### 9. Teritorijos, kuriose taikomos SŽNS, įrašytos į NTK kadastro duomenų byloje įrašytų duomenų pagrindu: įrašų nėra

### 10. Daikto registravimas ir kadastro žymos:

10.1.

Suformuotas naujas (daikto registravimas)  
Daiktas: žemės sklypas Nr. 4400-6580-2113, aprašytas p. 2.1.  
Įregistravimo pagrindas: 2024-11-25 Nekilnojamojo daikto kadastro duomenų byla  
2025-05-26 Nacionalinės žemės tarnybos prie Aplinkos ministerijos Nekilnojamojo turto kadastro skyriaus vyresniojo patarėjo sprendimas Nr. Nr. 1SK-14950-(10.1 E.)  
Įrašas galioja: Nuo 2025-06-03

10.2.

Kadastrinius matavimus atliko (kadastro žyma)  
Daiktas: žemės sklypas Nr. 4400-6580-2113, aprašytas p. 2.1.  
Įregistravimo pagrindas: 2024-04-04 Kvalifikacijos pažymėjimas Nr. 2M-M-2957  
2024-11-25 Nekilnojamojo daikto kadastro duomenų byla  
Įrašas galioja: Nuo 2025-06-03

### 11. Duomenys apie įregistruotas teritorijas, kuriose taikomos specialiosios žemės naudojimo sąlygos: įrašų nėra

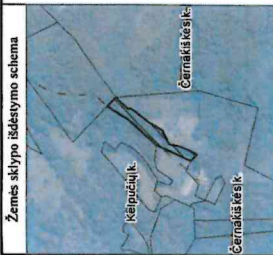
### 12. Registro pastabos ir nuorodos: įrašų nėra

**13. Kita informacija:** įrašų nėra

**14. Informacija apie duomenų sandoriui tikslinimą:** įrašų nėra

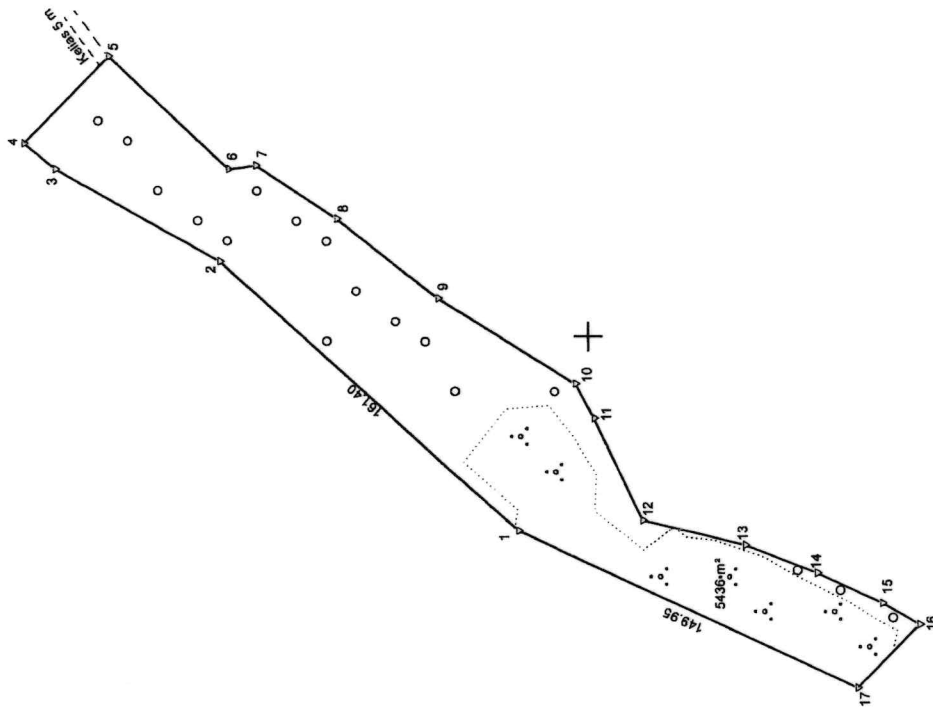
Dokumentą atspausdino

VYTENIS VALYS



# ŽEMĖS SKLYPO PLANAS M 1:2000

Sklypo plotas 16941 m<sup>2</sup>



Kadastras:	vieta	Tverėčiaus	blokas	sklypas
Žemės sklypo kadastro Nr. 4 5 7 0 0 0 0 3				
Savivaldybė	Ignalinos r.			
Seniūnija	Tverėčiaus			
Gyvenamoji vietovė	Kelpučių k.			
Gatvė, namo Nr.				

Gretimybė	Besiribojančio žemės sklypo kadastro Nr.	Pastabos
1-4		VŽF
4-5	4570/0003:17	
5-17		VŽF
17-1	4570/0003:209	Geodeziškai pamatuotas

Su pagal 2024 m. lapkričio mėn. 25 d. atliktą žemės sklypo ribų paženklinimą-pašaudymą parengtame žemės sklypo plane išbraižyomis ribomis ir apskaičiuotu žemės sklypo plotu sutinku:

1. Lietuvos Respublika  
 Patikėtinis: VI Valstybinių miškų urėdija  
 (vardas, pavardė) *Abuy* ..... (parašas) (data)

Žydėnė Staniulytė, 2M-M-2957, Maironio g. 1, Radvilaitis, zydenas.staniulyte@neal.lt, 8-600-08213

Parasas	Vardas ir pavardė	Data
<i>[Signature]</i>		2024-11-25



Mūšiškių kaimiškoji seniūnija, Maironio g. 1, Radvilaitis, 2M-M-2957 GEO OBJEKTO KODAS: 4400-6580-2113

664/00

664/00

Paslauba SKL. NR. 963  
664/00

Linijų ilgiai	
2-3	75.59
3-4	84.48
4-5	80.00
5-6	62.30
6-7	110.07
7-8	38.78
8-9	52.04
9-10	64.82
10-11	15.78
11-12	43.12
12-13	42.50
13-14	30.80
14-15	29.08
15-16	17.19
16-17	35.91



## NEKILNOJAMOJO TURTO REGISTRO DUOMENŲ BAZĖS IŠRAŠAS

2025-06-30 14:36:59

## 1. Nekilnojamojo turto registre įregistruotas turtas:

Registro Nr.: 44/3626369  
Registro tipas: Žemės sklypas  
Sudarymo data: 2025-05-19  
Ignalinos r. sav., Tverėčiaus sen., Kelpučių k.

## 2. Nekilnojamieji daiktai:

2.1.

Žemės sklypas  
Ignalinos r. sav., Tverėčiaus sen., Kelpučių k.  
Unikalus daikto numeris: 4400-6580-3410  
Žemės sklypo kadastro numeris ir kadastro vietovės pavadinimas: 4570/0003:217 Tverėčiaus k.v.  
Daikto pagrindinė naudojimo paskirtis: Miškų ūkio  
Žemės sklypo naudojimo būdas: Ūkinių miškų sklypai  
Žemės sklypo plotas: 0.1636 ha  
Miško žemės plotas: 0.0734 ha  
Vandens telkinių plotas: 0.0217 ha  
Kitos žemės plotas: 0.0685 ha  
Žemės ūkio naudmenų našumo balas: 20.0  
Matavimų tipas: Žemės sklypas suformuotas atliekant kadastrinius matavimus  
Indeksuota miško medynų vertė: 48 Eur  
Miško medynų vertė: 10 Eur  
Vidutinė rinkos vertė: 286 Eur  
Vidutinės rinkos vertės nustatymo data: 2025-06-16  
Vidutinės rinkos vertės nustatymo būdas: Masinis vertinimas  
Kadastro duomenų nustatymo data: 2024-11-25

## 3. Daikto priklausiniai iš kito registro: įrašų nėra

## 4. Nuosavybė:

4.1.

Nuosavybės teisė  
Savininkas: LIETUVOS RESPUBLIKA, a.k. 111105555  
Daiktas: žemės sklypas Nr. 4400-6580-3410, aprašytas p. 2.1.  
Įregistravimo pagrindas: 2025-05-09 Nacionalinės žemės tarnybos prie Aplinkos ministerijos Nekilnojamojo turto kadastro skyriaus vyresniojo patarėjo sprendimas Nr. 1SK-13225-(10.1 E.)  
2025-06-06 Nacionalinės žemės tarnybos prie Aplinkos ministerijos Nekilnojamojo turto kadastro skyriaus vyresniojo patarėjo įsakymas Nr. 1PSK-2049-(10.2 E.)  
Įrašas galioja: Nuo 2025-06-16

## 5. Valstybės ir savivaldybių žemės patikėjimo teisė:

5.1.

Valstybinės žemės patikėjimo teisė  
Patikėtinis: Nacionalinė žemės tarnyba prie Aplinkos ministerijos, a.k. 188704927  
Daiktas: žemės sklypas Nr. 4400-6580-3410, aprašytas p. 2.1.  
Įregistravimo pagrindas: 2025-05-09 Nacionalinės žemės tarnybos prie Aplinkos ministerijos Nekilnojamojo turto kadastro skyriaus vyresniojo patarėjo sprendimas Nr. 1SK-13225-(10.1 E.)  
2025-06-06 Nacionalinės žemės tarnybos prie Aplinkos ministerijos Nekilnojamojo turto kadastro skyriaus vyresniojo patarėjo įsakymas Nr. 1PSK-2049-(10.2 E.)  
Įrašas galioja: Nuo 2025-06-16

## 6. Kitos daiktinės teisės: įrašų nėra

## 7. Juridiniai faktai: įrašų nėra

## 8. Žymos: įrašų nėra

## 9. Teritorijos, kuriose taikomos SŽNS, įrašytos į NTK kadastro duomenų byloje įrašytų duomenų pagrindu: įrašų nėra

## 10. Daikto registravimas ir kadastro žymos:

10.1.

Suformuotas naujas (daikto registravimas)  
Daiktas: žemės sklypas Nr. 4400-6580-3410, aprašytas p. 2.1.  
Įregistravimo pagrindas: 2024-11-25 Nekilnojamojo daikto kadastro duomenų byla  
2025-05-09 Nacionalinės žemės tarnybos prie Aplinkos ministerijos Nekilnojamojo turto kadastro skyriaus vyresniojo patarėjo sprendimas Nr. 1SK-13225-(10.1 E.)  
2025-06-06 Nacionalinės žemės tarnybos prie Aplinkos ministerijos Nekilnojamojo turto kadastro skyriaus vyresniojo patarėjo įsakymas Nr. 1PSK-2049-(10.2 E.)  
Įrašas galioja: Nuo 2025-06-16

10.2.

Kadastrinius matavimus atliko (kadastro žyma)  
Daiktas: žemės sklypas Nr. 4400-6580-3410, aprašytas p. 2.1.  
Įregistravimo pagrindas: 2024-04-04 Kvalifikacijos pažymėjimas Nr. 2M-M-2957  
2024-11-25 Nekilnojamojo daikto kadastro duomenų byla  
Įrašas galioja: Nuo 2025-06-16

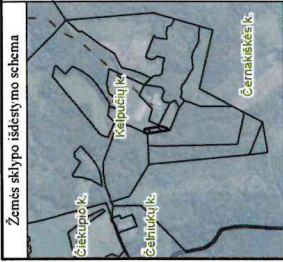
## 11. Duomenys apie įregistruotas teritorijas, kuriose taikomos specialiosios žemės naudojimo sąlygos: įrašų nėra

## 12. Registro pastabos ir nuorodos: įrašų nėra

## 13. Kita informacija: įrašų nėra

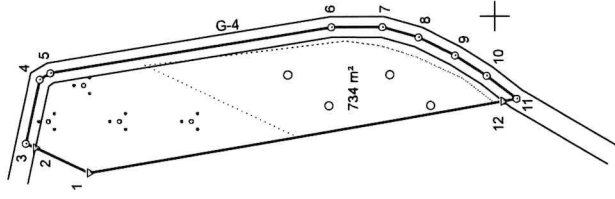
## 14. Informacija apie duomenų sandoriui tikslinimą: įrašų nėra

Dokumentą atspausdino



# ŽEMĖS SKLYPO PLANAS M 1:1000

## Sklypo plotas 1636 m<sup>2</sup>



Kadastras:	vietovė	Tverėčiaus	blokas	sklypas
Žemės sklypo kadastro Nr. 4 5 7 0 0 0 3				
Savivaldybė	Ignalinos r.			
Semtinija	Tverėčiaus			
Gyvenamoji vietovė	Kelpačių k.			
Gatvė, namo Nr.				
Greitinys	Besiribojančio žemės sklypo kadastro Nr.	Pastabos		
1-3	4570/0003:208	Geodeziškai pamatuotas		
3-11	4570/0003:209	Geodeziškai pamatuotas		
11-12-1		VZF		

Su pagal 2024 m. lapkričio mėn. 25 d. atliktą žemės sklypo ribų paženklinimą-parodymą parengtame žemės sklypo plane išbraižytiomis ribomis ir apskaičiuotu žemės sklypo plotu sutinku:

I. Lietuvos Respublika  
 Patikėtinis: VI Valstybinių miškų urėdija  
 (vardas, pavardė) *(parašas)* (data)

*(parašas)* (data)  
 VI Valstybinių miškų urėdijos  
 Ignalinos regioninio ofiso  
 vadovė *(parašas)*

Liniųjų ilgiai	
1-2	11,65
2-3	2,05
3-4	3,78
4-5	45,76
5-6	9,09
6-7	7,36
7-8	8,08
8-9	8,08
9-10	7,33
10-11	7,35
11-12	2,69
12-1	82,38

Pastaba: SKL. NR. 954  
664000

Žydrone Samulvičė, 2M-M-2957, Maironio g. 1, Radviliškis, žydrone.staniulyte@imeal.lt, +370-600-08213

Paršas	Vardas ir pavardė	Data
		2024-04-09

664200

664100

664000

664000



## NEKILNOJAMOJO TURTO REGISTRO DUOMENŲ BAZĖS IŠRAŠAS

2025-11-18 12:42:43

## 1. Nekilnojamojo turto registre įregistruotas turtas:

Registro Nr.: 44/3461948  
Registro tipas: Žemės sklypas  
Sudarymo data: 2024-05-15  
Ignalinos r. sav., Ceikinių sen., Velykamiškio k.

## 2. Nekilnojamieji daiktai:

2.1.

Žemės sklypas  
Ignalinos r. sav., Ceikinių sen., Velykamiškio k.  
Unikalus daikto numeris: 4400-6337-1424  
Žemės sklypo kadastro numeris ir kadastro vietovės pavadinimas: 4507/0001:297 Ceikinių k.v.  
Daikto pagrindinė naudojimo paskirtis: Miškų ūkio  
Žemės sklypo naudojimo būdas: Apsauginių miškų sklypai  
Žemės sklypo plotas: 2.3146 ha  
Miško žemės plotas: 1.1561 ha  
Miško plotas, įregistruotas Miškų valstybės kadastrė: 1.1385 ha  
Duomenų apie Miškų valstybės kadastrė įregistruotą miško plotą pateikimo data: 2025-05-12  
Kitos žemės plotas: 1.1585 ha  
Žemės ūkio naudmenų našumo balas: 21,4  
Matavimų tipas: Žemės sklypas suformuotas atliekant kadastrinius matavimus  
Indeksuota miško medynų vertė: 293 Eur  
Miško medynų vertė: 61 Eur  
Vidutinė rinkos vertė: 3223 Eur  
Vidutinės rinkos vertės nustatymo data: 2024-05-15  
Vidutinės rinkos vertės nustatymo būdas: Masinis vertinimas  
Kadastro duomenų nustatymo data: 2023-12-20

## 3. Daikto priklausiniai iš kito registro: įrašų nėra

## 4. Nuosavybė:

4.1.

Nuosavybės teisė  
Savininkas: LIETUVOS RESPUBLIKA, a.k. 111105555  
Daiktas: žemės sklypas Nr. 4400-6337-1424, aprašytas p. 2.1.  
Įregistravimo pagrindas: 2024-05-09 Nacionalinės žemės tarnybos nekilnojamojo turto kadastro skyriaus vedėjo sprendimas Nr. 1SK-10118-(10.1 E.)  
Įrašas galioja: Nuo 2024-05-21

## 5. Valstybės ir savivaldybių žemės patikėjimo teisė:

5.1.

Valstybinės žemės patikėjimo teisė  
Patikėtinis: Nacionalinė žemės tarnyba prie Aplinkos ministerijos, a.k. 188704927  
Daiktas: žemės sklypas Nr. 4400-6337-1424, aprašytas p. 2.1.  
Įregistravimo pagrindas: 2024-05-09 Nacionalinės žemės tarnybos nekilnojamojo turto kadastro skyriaus vedėjo sprendimas Nr. 1SK-10118-(10.1 E.)  
Įrašas galioja: Nuo 2024-05-21

## 6. Kitos daiktinės teisės: įrašų nėra

## 7. Juridiniai faktai: įrašų nėra

## 8. Žymos: įrašų nėra

## 9. Teritorijos, kuriose taikomos SŽNS, įrašytos į NTK kadastro duomenų byloje įrašytų duomenų pagrindu: įrašų nėra

## 10. Daikto registravimas ir kadastro žymos:

10.1.

Kadastrinius matavimus atliko (kadastro žyma)  
[redacted]  
Daiktas: žemės sklypas Nr. 4400-6337-1424, aprašytas p. 2.1.  
Įregistravimo pagrindas: 2011-06-16 Kvalifikacijos pažymėjimas Nr. 2M-M-1626  
2023-12-20 Nekilnojamojo daikto kadastro duomenų byla  
Įrašas galioja: Nuo 2024-05-15

10.2.

Suformuotas naujas (daikto registravimas)  
Daiktas: žemės sklypas Nr. 4400-6337-1424, aprašytas p. 2.1.  
Įregistravimo pagrindas: 2023-12-20 Nekilnojamojo daikto kadastro duomenų byla  
2024-05-09 Nacionalinės žemės tarnybos nekilnojamojo turto kadastro skyriaus vedėjo sprendimas Nr. 1SK-10118-(10.1 E.)  
Įrašas galioja: Nuo 2024-05-15

## 11. Duomenys apie įregistruotas teritorijas, kuriose taikomos specialiosios žemės naudojimo sąlygos:

11.1.

Teritorijos pavadinimas: Valstybiniai parkai (V skyrius, dvidešimt trečiasis skirsnis)  
Teritorijos unikalus numeris: 100635179  
Įregistravimo pagrindas: Lietuvos Respublikos Vyriausybė; 2010-02-24 LRV 2010 m. vasario 24 d. nutarimas Nr. 187 Nr. 187  
Įregistravimo data: 2023-12-27  
Žemės sklypo plotas, patenkantis į Teritoriją: 23146 kv. m, nuo 2024-05-17

## 12. Registro pastabos ir nuorodos: įrašų nėra


## 13. Kita informacija: įrašų nėra

**14. Informacija apie duomenų sandoriui tikslinimą:** įrašų nėra

Dokumentą atspausdino

PRANAS KRAUJALIS

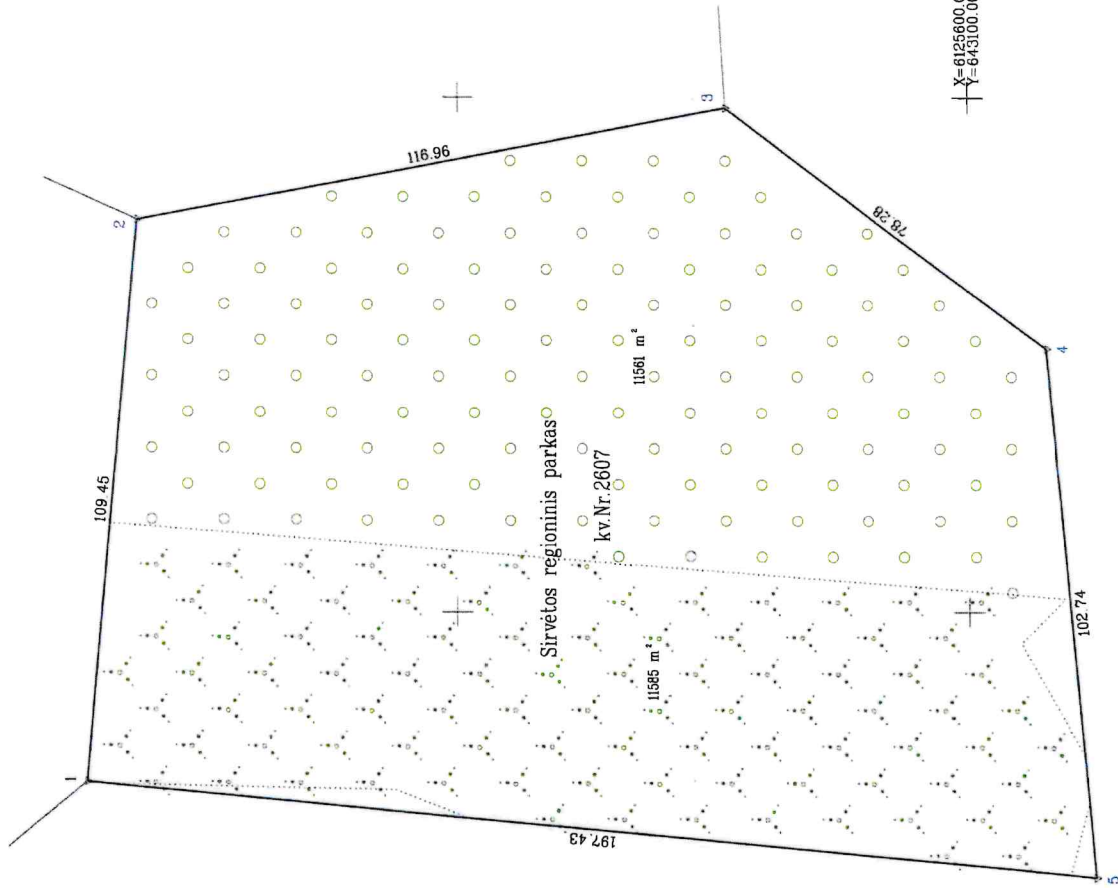
ŽEMĖS SKLYPO PLANAS M 1:1000  
 Žemės sklypo plotas 23146 m<sup>2</sup>



Kadastras:	vietovė	Ceikinių	blokas	sklypas
Žemės sklypo kadastro Nr.	4	5	0	7
			0	0
			0	0
			1	

Savivaldybė	Ignalinos r.
Seniūnija	Ceikinių
Valstybinis plotas	Vėlykamskio k.
Gatvės namo Nr.	Skil. Proj. Nr. 1020-1

Greitimo žemės sklypo kadastro Nr.	Pašalbos
1-2	4507/0001:0018
2-3	4507/0001:0273
3-1	4507/0001:0080



Su pagal . . . 2023 . m. . . 12 . . . mėn. 20 d. atliktą žemės sklypo ribų patikrinimą – parodymą parengtame žemės sklypo plane išbraižyjomis ribomis ir apskaičiuotu žemės sklypo plotu sutinku Valstybinių miškų urėdija, VĮ Ignalinos regioninio parko valdymas, 2023-12-20 (Žemės sklypo savininko (savininkų arba bendrinių savininkų) parašas)



Proj. kodas: 063009186, adresas: Pijūnų g. 5-25, Akademija, 53391 Kauno r.  
 el. p. projects.house@proka.lt, Tel.: +370 615 46666

Paraišius	Paraišius	pardas, pavarde	Data
Motifinikas	[Redacted]		2023-12-20

Matrininko kvalifikacijos pažymėjimo Nr. 2M-M-1626



SUTARTINIAI ŽENKLAI :

- ▽ riboženkliai
- laikini matavimo taškai
- ↑ drenežu nusausingta žemė



**NEKILNOJAMOJO TURTO REGISTRO DUOMENŲ BAZĖS IŠRAŠAS**

2025-11-18 13:05:26

**1. Nekilnojamojo turto registre įregistruotas turtas:**Registro Nr.: **44/3442728**  
Registro tipas: **Žemės sklypas**  
Sudarymo data: **2024-03-23**  
**Ignalinos r. sav., Ceikinių sen., Velykamiškio k.****2. Nekilnojamieji daiktai:**

2.1.

**Žemės sklypas**  
**Ignalinos r. sav., Ceikinių sen., Velykamiškio k.**  
Unikalus daikto numeris: **4400-6306-3558**  
Žemės sklypo kadastro numeris ir kadastro vietovės pavadinimas: **4507/0001:296 Ceikinių k.v.**  
Daikto pagrindinė naudojimo paskirtis: **Miškų ūkio**  
Žemės sklypo naudojimo būdas: **Apsauginių miškų sklypai**  
Žemės sklypo plotas: **8.6320 ha**  
Miško žemės plotas: **7.1584 ha**  
Miško plotas, įregistruotas Miškų valstybės kadastrė: **7.1583 ha**  
Duomenų apie Miškų valstybės kadastrė įregistruotą miško plotą pateikimo data: **2025-05-12**  
Kitos žemės plotas: **1.4736 ha**  
Žemės ūkio naudmenų našumo balas: **23.9**  
Matavimų tipas: **Žemės sklypas suformuotas atliekant kadastrinius matavimus**  
Indeksuota miško medynų vertė: **8472 Eur**  
Miško medynų vertė: **1765 Eur**  
Vidutinė rinkos vertė: **14832 Eur**  
Vidutinės rinkos vertės nustatymo data: **2024-06-11**  
Vidutinės rinkos vertės nustatymo būdas: **Masinis vertinimas**  
Kadastro duomenų nustatymo data: **2023-12-20****3. Daikto priklausiniai iš kito registro: įrašų nėra****4. Nuosavybė:**

4.1.

**Nuosavybės teisė**  
Savininkas: **LIETUVOS RESPUBLIKA, a.k. 111105555**  
Daiktas: **žemės sklypas Nr. 4400-6306-3558, aprašytas p. 2.1.**  
Įregistravimo pagrindas: **2024-03-18 Nacionalinės žemės tarnybos nekilnojamojo turto kadastro skyriaus vedėjo sprendimas Nr. 1SK-4573-(10.1 E.)**  
**2024-06-05 Nacionalinės žemės tarnybos nekilnojamojo turto kadastro skyriaus vedėjo įsakymas Nr. 1PSK-1566-(10.2 E.)**  
Įrašas galioja: **Nuo 2024-06-18****5. Valstybės ir savivaldybių žemės patikėjimo teisė:**

5.1.

**Valstybinė žemės patikėjimo teisė**  
Patikėtinis: **Nacionalinė žemės tarnyba prie Aplinkos ministerijos, a.k. 188704927**  
Daiktas: **žemės sklypas Nr. 4400-6306-3558, aprašytas p. 2.1.**  
Įregistravimo pagrindas: **2024-03-18 Nacionalinės žemės tarnybos nekilnojamojo turto kadastro skyriaus vedėjo sprendimas Nr. 1SK-4573-(10.1 E.)**  
**2024-06-05 Nacionalinės žemės tarnybos nekilnojamojo turto kadastro skyriaus vedėjo įsakymas Nr. 1PSK-1566-(10.2 E.)**  
Įrašas galioja: **Nuo 2024-06-18****6. Kitos daiktinės teisės:**

6.1.

**Kelio servitutas - teisė važiuoti transporto priemonėmis, naudotis pėsčiųjų taku, varyti galvijus (tarnaujantis)**  
Daiktas: **žemės sklypas Nr. 4400-6306-3558, aprašytas p. 2.1.**  
Įregistravimo pagrindas: **2024-03-18 Nacionalinės žemės tarnybos nekilnojamojo turto kadastro skyriaus vedėjo sprendimas Nr. 1SK-4573-(10.1 E.)**  
**2024-06-05 Nacionalinės žemės tarnybos nekilnojamojo turto kadastro skyriaus vedėjo įsakymas Nr. 1PSK-1566-(10.2 E.)**  
Plotas: **800.00 kv. m**  
Įrašas galioja: **Nuo 2024-06-18****7. Juridiniai faktai: įrašų nėra****8. Žymos: įrašų nėra****9. Teritorijos, kuriose taikomos SŽNS, įrašytos į NTK kadastro duomenų byloje įrašytų duomenų pagrindu: įrašų nėra****10. Daikto registravimas ir kadastro žymos:**

10.1.

**Suformuotas naujas (daikto registravimas)**  
Daiktas: **žemės sklypas Nr. 4400-6306-3558, aprašytas p. 2.1.**  
Įregistravimo pagrindas: **2023-12-20 Nekilnojamojo daikto kadastro duomenų byla**  
**2024-03-18 Nacionalinės žemės tarnybos nekilnojamojo turto kadastro skyriaus vedėjo sprendimas Nr. 1SK-4573-(10.1 E.)**  
**2024-06-05 Nacionalinės žemės tarnybos nekilnojamojo turto kadastro skyriaus vedėjo įsakymas Nr. 1PSK-1566-(10.2 E.)**  
Įrašas galioja: **Nuo 2024-06-11**

10.2.

**Kadastrinius matavimus atliko (kadastro žyma)**  
Daiktas: **žemės sklypas Nr. 4400-6306-3558, aprašytas p. 2.1.**  
Įregistravimo pagrindas: **2011-06-16 Kvalifikacijos pažymėjimas Nr. 2M-M-1626**  
**2023-12-20 Nekilnojamojo daikto kadastro duomenų byla**

**11. Duomenys apie įregistruotas teritorijas, kuriose taikomos specialiosios žemės naudojimo sąlygos:**

11.1.

Teritorijos pavadinimas: **Kelių apsaugos zonos (III skyrius, antrasis skirsnis)**

Teritorijos unikalus numeris: **100694992**

Įregistravimo pagrindas: **Lietuvos Respublikos susisiekimo ministerija; 2024-08-29 Valstybinės reikšmės kelių apsaugos zonų nustatymo planas Ignalinos rajono savivaldybėje Nr. 3-303**

Įregistravimo data: **2024-09-12**

Žemės sklypo plotas, patenkantis į Teritoriją: **2780 kv. m, nuo 2024-09-12**

11.2.

Teritorijos pavadinimas: **Valstybiniai parkai (V skyrius, dvidešimt trečiasis skirsnis)**

Teritorijos unikalus numeris: **100635179**

Įregistravimo pagrindas: **Lietuvos Respublikos Vyriausybė; 2010-02-24 LRV 2010 m. vasario 24 d. nutarimas Nr. 187 Nr. 187**

Įregistravimo data: **2023-12-27**

Žemės sklypo plotas, patenkantis į Teritoriją: **86320 kv. m, nuo 2024-06-13**

**12. Registro pastabos ir nuorodos:** įrašų nėra

**13. Kita informacija:** įrašų nėra

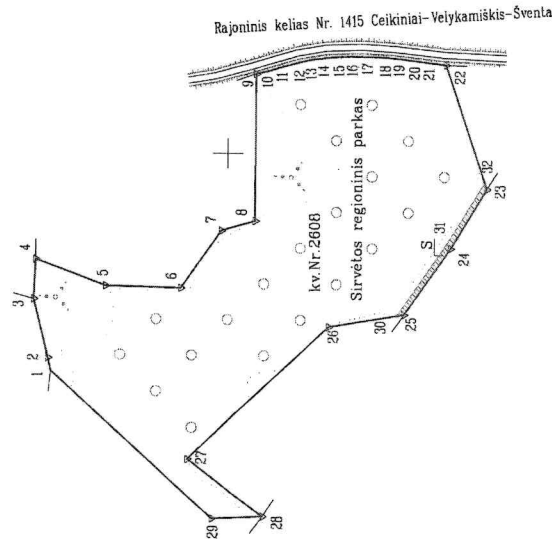

**14. Informacija apie duomenų sandoriui tikslinimą:** įrašų nėra

Dokumentą atspausdino

PRANAS KRAUJALIS

# ŽEMĖS SKLYPO PLANAS M 1:5000

## Žemės sklypo plotas 86320 m<sup>2</sup>



Gretimybė	Linijų anotacijų lentelė
1-3	1-2
3-4	2-3
4-9	3-4
9-22	4-5
22-23	5-6
23-25	6-7
25-28	7-8
28-1	8-9
	9-10
	10-11
	11-12
	12-13
	13-14
	14-15
	15-16
	16-17
	17-18
	18-19
	19-20
	20-21
	21-22
	22-23
	23-24
	24-25
	25-26
	26-27
	27-28
	28-29
	29-1

X=6124000.00  
Y=613000.00

SUTARTINIAI ŽENKLAI :

- riboženkliai
- laikini matavimo taškai
- drenažu nusausta žemė

Kadastras:	vietovė	Ceikinių	blokas	sklypas
Žemės sklypo kadastro Nr.		4 5 0 7 0 0 1	0 0 1	

Savivaldybė	Ignalinos r.
Seniūnija	Ceikinių
Cyvenamoji vietovė	Velykamiškio k.
Galvės namo Nr.	Skł. Proj. Nr. 1020-2

Gretimybė	Gretimoms žemės sklypo kadastro Nr.	Pastabas
1-3	4507/0001:0269	
3-4	4507/0001:0013	
4-9	4507/0001:0076	
9-22	4507/0001:0005	
22-23	4507/0001:0285	
23-25	4507/0001:0270	
25-28	4507/0001:0286	
28-1	4507/0001:0046	

Su pagal . . . 2023 . . . m. . . 12 . . . mėn. 20 . . . d. atliktą žemės sklypo ribų patikrinimą-parodymą parengtame žemės sklypo plane išbraižytomis ribomis ir apskaičiuotu žemės sklypo plotu sulinku Valstybinių miškų urėdija, VI Ignalinos, <sup>Ignalinos rajono, pašto k.</sup> ~~Vilniaus~~ <sup>Ignalinos rajono, pašto k.</sup> ~~Vilniaus~~ regioninis padalinys. Įm. Kodas: 1323408604. <sup>2023-12-20</sup> (žemės sklypo savininko (esamojo arba būsimojo) vardas, pavardė) ~~Aurelija Matišaitė~~ (data)

**PROJECTS HOUSE**

Įm. kodas: 300898106, adresas: Pijūnų g. 5-25, Akademija, 53351 Kauno r.  
el. p. / projects.house@inbox.lt Tel.: +370 615 46686

Paršius	Paršius	Vardas, pavardė	Data
Matiškaitis			2023-12-20

Matūninko kvalifikacijos pažymėjimo Nr.: 2 M - M - 1626



**NEKILNOJAMOJO TURTO REGISTRO DUOMENŲ BAZĖS IŠRAŠAS**

2025-11-18 13:15:56

**1. Nekilnojamojo turto registre įregistruotas turtas:**

Registro Nr.: **44/3454218**  
Registro tipas: **Žemės sklypas**  
Sudarymo data: **2024-04-24**  
**Ignalinos r. sav., Ceikinių sen., Garnių k.**

**2. Nekilnojamieji daiktai:**

2.1.

**Žemės sklypas**  
**Ignalinos r. sav., Ceikinių sen., Garnių k.**  
Unikalus daikto numeris: **4400-6322-5486**  
Žemės sklypo kadastro numeris ir kadastro vietovės pavadinimas: **4507/0006:270 Ceikinių k.v.**  
Daikto pagrindinė naudojimo paskirtis: **Miškų ūkio**  
Žemės sklypo naudojimo būdas: **Ekosistemų apsaugos miškų sklypai**  
Žemės sklypo naudojimo būdas: **Apsauginių miškų sklypai**  
Žemės sklypo plotas: **16.9253 ha**  
Miško žemės plotas: **14.4871 ha**  
Miško plotas, įregistruotas Miškų valstybės kadastrė: **14.4640 ha**  
Duomenų apie Miškų valstybės kadastrė įregistruotą miško plotą pateikimo data: **2025-06-22**  
Kitos žemės plotas: **2.4382 ha**  
Žemės ūkio naudmenų našumo balas: **31.3**  
Matavimų tipas: **Žemės sklypas suformuotas atliekant kadastrinius matavimus**  
Indeksuota miško medynų vertė: **49560 Eur**  
Miško medynų vertė: **10325 Eur**  
Vidutinė rinkos vertė: **61460 Eur**  
Vidutinės rinkos vertės nustatymo data: **2025-04-24**  
Vidutinės rinkos vertės nustatymo būdas: **Masinis vertinimas**  
Kadastro duomenų nustatymo data: **2025-03-31**

**3. Daikto priklausiniai iš kito registro: įrašų nėra****4. Nuosavybė:**

4.1.

**Nuosavybės teisė**  
Savininkas: **LIETUVOS RESPUBLIKA, a.k. 111105555**  
Daiktas: **žemės sklypas Nr. 4400-6322-5486, aprašytas p. 2.1.**  
Įregistravimo pagrindas: **2025-04-22 Nacionalinės žemės tarnybos prie Aplinkos ministerijos Nekilnojamojo turto kadastro skyriaus vyresniojo patarėjo sprendimas Nr. 1SK-11480-(10.1 E.)**  
Įrašas galioja: **Nuo 2025-04-25**

**5. Valstybės ir savivaldybių žemės patikėjimo teisė:**

5.1.

**Valstybinės žemės patikėjimo teisė**  
Patikėtinis: **Nacionalinė žemės tarnyba prie Aplinkos ministerijos, a.k. 188704927**  
Daiktas: **žemės sklypas Nr. 4400-6322-5486, aprašytas p. 2.1.**  
Įregistravimo pagrindas: **2025-04-22 Nacionalinės žemės tarnybos prie Aplinkos ministerijos Nekilnojamojo turto kadastro skyriaus vyresniojo patarėjo sprendimas Nr. 1SK-11480-(10.1 E.)**  
Įrašas galioja: **Nuo 2025-04-25**

**6. Kitos daiktinės teisės:**

6.1.

**Servitutas - teisė ribotai naudotis sklypo dalimi kitais tikslais (visuomenės poreikiams, tarnaujantis)**  
Servituto unikalus Nr. **100-023-118**  
Daiktas: **žemės sklypas Nr. 4400-6322-5486, aprašytas p. 2.1.**  
Įregistravimo pagrindas: **2025-04-22 Nacionalinės žemės tarnybos prie Aplinkos ministerijos Nekilnojamojo turto kadastro skyriaus vyresniojo patarėjo sprendimas Nr. 1SK-11480-(10.1 E.)**  
Plotas: **1304.00 kv. m**  
Įrašas galioja: **Nuo 2025-04-25**

6.2.

**Kelio servitutas - teisė važiuoti transporto priemonėmis, naudotis pėsčiųjų taku, varyti galvijus (tarnaujantis)**  
Servituto unikalus Nr. **100-023-119**  
Daiktas: **žemės sklypas Nr. 4400-6322-5486, aprašytas p. 2.1.**  
Įregistravimo pagrindas: **2025-04-22 Nacionalinės žemės tarnybos prie Aplinkos ministerijos Nekilnojamojo turto kadastro skyriaus vyresniojo patarėjo sprendimas Nr. 1SK-11480-(10.1 E.)**  
Plotas: **1626.00 kv. m**  
Įrašas galioja: **Nuo 2025-04-25**

**7. Juridiniai faktai: įrašų nėra****8. Žymos: įrašų nėra****9. Teritorijos, kuriose taikomos SŽNS, įrašytos į NTK kadastro duomenų byloje įrašytų duomenų pagrindu: įrašų nėra****10. Daikto registravimas ir kadastro žymos:**

10.1.

**Kadastrinius matavimus atliko (kadastro žyma)**  
Daiktas: **žemės sklypas Nr. 4400-6322-5486, aprašytas p. 2.1.**  
Įregistravimo pagrindas: **2011-06-16 Kvalifikacijos pažymėjimas Nr. 2M-M-1626**  
**2025-03-31 Nekilnojamojo daikto kadastro duomenų byla**  
Įrašas galioja: **Nuo 2025-04-24**

10.2.

**Suformuotas naujas (daikto registravimas)**  
Daiktas: **žemės sklypas Nr. 4400-6322-5486, aprašytas p. 2.1.**

[registravimo pagrindas: 2025-03-31 Nekilnojamojo daikto kadastro duomenų byla  
2025-04-22 Nacionalinės žemės tarnybos prie Aplinkos ministerijos Nekilnojamojo turto  
kadastro skyriaus vyresniojo patarėjo sprendimas Nr. 1SK-11480-(10.1 E.)  
[rašas galioja: Nuo 2025-04-24

**11. Duomenys apie įregistruotas teritorijas, kuriose taikomos specialiosios žemės naudojimo sąlygos:**

- 11.1.  
Teritorijos pavadinimas: **Pelkės ir šaltiniai (VI skyrius, devintasis skirsnis)**  
Teritorijos unikalus numeris: **100625816**  
[registravimo pagrindas: **Valstybinė saugomų teritorijų tarnyba prie Aplinkos ministerijos; 2023-10-25 VALSTYBINĖS SAUGOMŲ TERITORIJŲ TARNYBOS PRIE APLINKOS MINISTERIJOS DIREKTORIAUS ĮSAKYMAS DĖL NATŪRALIŲ PIEVŲ IR GANYKLŲ, PELKIŲ IR ŠALTINYŲ ŽEMĖLAPIŲ PATVIRTINIMO (2023-10-25 redakcija) Nr. V-93**  
[registravimo data: **2023-12-22**  
Žemės sklypo plotas, patenkantis į Teritoriją: **1636 kv. m, nuo 2025-04-27**
- 11.2.  
Teritorijos pavadinimas: **Pelkės ir šaltiniai (VI skyrius, devintasis skirsnis)**  
Teritorijos unikalus numeris: **100557350**  
[registravimo pagrindas: **Valstybinė saugomų teritorijų tarnyba prie Aplinkos ministerijos; 2023-10-25 VALSTYBINĖS SAUGOMŲ TERITORIJŲ TARNYBOS PRIE APLINKOS MINISTERIJOS DIREKTORIAUS ĮSAKYMAS DĖL NATŪRALIŲ PIEVŲ IR GANYKLŲ, PELKIŲ IR ŠALTINYŲ ŽEMĖLAPIŲ PATVIRTINIMO (2023-10-25 redakcija) Nr. V-93**  
[registravimo data: **2023-12-20**  
Žemės sklypo plotas, patenkantis į Teritoriją: **5799 kv. m, nuo 2025-04-27**
- 11.3.  
Teritorijos pavadinimas: **Gamtiniai ir kompleksiniai draustiniai (V skyrius, aštuntasis skirsnis)**  
Teritorijos unikalus numeris: **100631358**  
[registravimo pagrindas: **Lietuvos Respublikos Vyriausybė; 2010-02-24 LRV 2010 m. vasario 24 d. nutarimas Nr. 187 Nr. 187**  
[registravimo data: **2023-12-27**  
Žemės sklypo plotas, patenkantis į Teritoriją: **169253 kv. m, nuo 2025-04-27**
- 11.4.  
Teritorijos pavadinimas: **Valstybiniai parkai (V skyrius, dvidešimt trečiasis skirsnis)**  
Teritorijos unikalus numeris: **100635179**  
[registravimo pagrindas: **Lietuvos Respublikos Vyriausybė; 2010-02-24 LRV 2010 m. vasario 24 d. nutarimas Nr. 187 Nr. 187**  
[registravimo data: **2023-12-27**  
Žemės sklypo plotas, patenkantis į Teritoriją: **169253 kv. m, nuo 2025-04-27**
- 11.5.  
Teritorijos pavadinimas: **Geomorfologiniai draustiniai (V skyrius, dešimtas skirsnis)**  
Teritorijos unikalus numeris: **100634321**  
[registravimo pagrindas: **Lietuvos Respublikos Vyriausybė; 2010-02-24 LRV 2010 m. vasario 24 d. nutarimas Nr. 187 Nr. 187**  
[registravimo data: **2023-12-27**  
Žemės sklypo plotas, patenkantis į Teritoriją: **169253 kv. m, nuo 2025-04-27**

**12. Registro pastabos ir nuorodos:** įrašų nėra

**13. Kita informacija:** įrašų nėra

**14. Informacija apie duomenų sandoriui tikslinimą:** įrašų nėra

Dokumentą atspausdino

PRANAS KRAUJALIS

Žemės sklypo išdėstymo schema



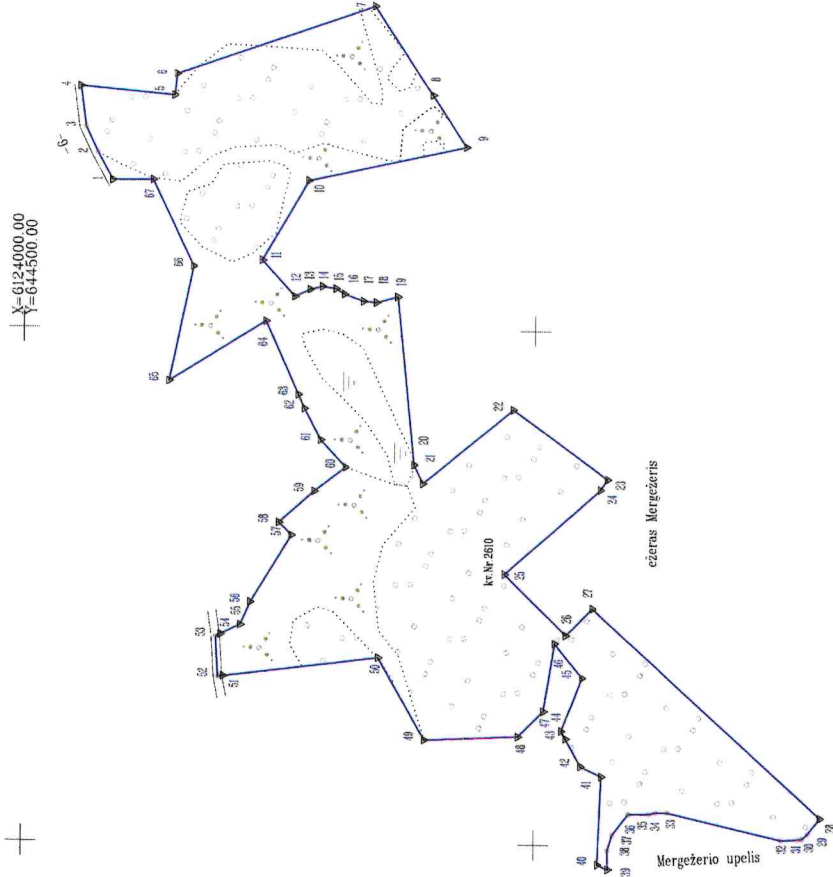
# ŽEMĖS SKLYPO PLANAS M 1:5000

## Žemės sklypo plotas 169253 m<sup>2</sup>

Kadastras:	vielovė	Ceikinių	bioklas	sklypas
Žemės sklypo kadastro Nr. 4 5 0 7 0 0 0 6				

Savivaldybė	Ignalinos r.
Seniūnija	Ceikinių
Gyvenamoji vieta	Garnių k.
Gatvės namo Nr.	Sk1. Proj. Nr. 1020-3

Greitumybė	Greitimo žemės sklypo kadastro Nr.	Pastabas
1-1		6 m kelias
4-6	4507/0006:0024	
6-7	4507/0006:0204	
7-8	8667/0002:0167	
8-9	8667/0002:0130	
9-22	4507/0006:0051	
22-23	4507/0006:0083	
23-24		ežeras Mergėžeris
24-27	4507/0006:0188	
27-28	4507/0006:0058	
28-40		Mergėžerio upelis
40-48	4507/0006:0269	
48-49	4507/0006:0111	
49-52	4507/0006:0057	
52-53	4507/0006:0002	
53-58	4507/0006:0272	
58-63		Valstybės žemė
63-65	4507/0006:0082	
65-1	4507/0006:0073	



Linijų ancliacijų lentelė	Greitumybė	Aštumas
1-2	30.05	
2-3	28.22	
3-4	39.68	
4-5	91.94	
5-6	20.91	
6-7	103.31	
7-8	60.32	
8-9	157.95	
9-10	90.00	
10-11	17.58	
11-12	16.75	
12-13	13.69	
13-14	9.93	
14-15	20.13	
15-16	13.19	
16-17	21.51	
17-18	164.58	
18-19	20.05	
19-20	113.92	
20-21	12.42	
21-22	84.41	
22-23	36.97	
23-24	301.67	
24-25	16.78	
25-26	4.29	
26-27	16.10	
27-28	114.45	
28-29	11.65	
29-30	6.67	
30-31	19.92	
31-32	15.68	
32-33	18.57	
33-34	11.55	
34-35	45.67	
35-36	23.04	
36-37	6.73	
37-38	8.71	
38-39	42.76	
39-40	66.88	
40-41	34.77	
41-42	91.09	
42-43	153.16	
43-44	39.29	
44-45	5.16	
45-46	21.36	
46-47	76.46	
47-48	17.49	
48-49	46.37	
49-50	36.17	
50-51	34.31	
51-52	14.81	
52-53	76.31	
53-54	111.49	
54-55	114.07	
55-56	35.16	
56-57	39.01	
57-58	39.01	
58-59	39.01	
59-60	39.01	
60-61	39.01	
61-62	39.01	
62-63	39.01	
63-64	39.01	
64-65	39.01	
65-66	39.01	
66-67	39.01	
67-68	39.01	
68-69	39.01	
69-70	39.01	
70-71	39.01	

Su pagal . . . 2024 . . . m. . . 10 . . . mėn. 28 d. atliktą žemės sklypo ribų patikrinimą, parodymą parengtame žemės sklypo plane išbraužytomis ribomis ir apskaičiuotu žemės sklypo plotu sulinku *17 Vok. 2024 m. geg. 10 d. 10:32*

Valstybinių miškų urėdija, VI Ignalinos *Ignalinos regioninio padalinio*  
 regioninis padalinys Įm. Kodas: 132340886 *2025-03-31*  
 (Žemės sklypo savininko (savainių) vardas, pavardė) *Štreičiūtė, R. Kęstutis* (rašas) (daš)

**PROJECTS HOUSE**

Įm. kodas: 405889186, adresas: Piliėnų g. 5-25, Akademija, 52351 Kauno r.  
 el. p. projects.house@inbox.lt, Tel.: +370 615 46666

Pareigos	Parasas	Vardas, pavardė	Dala
Motyvinkas			2025-03-31

Matavimo kvalifikacijos pažymėjimo Nr.: 2M-M-1626

# ŽEMĖS SKLYPO PLANAS M 1:5000


Žemės sklypo plotas 169253 m<sup>2</sup>

Žemės sklypo kadastro numeris:	4	5	0	7	0	0	0	6			
	kodas	kodas	blokas	sklypas							

## KOORDINAČIŲ ŽINIARAŠTIS

Taško Nr.	Kodas	X	Y	Taško Nr.	Kodas	X	Y
1	R	6123914.77	644644.05	37	R	6123422.74	644010.62
2	R	6123929.21	644670.40	38	R	6123427.33	643995.36
3	R	6123941.31	644695.89	39	R	6123426.98	643976.79
4	R	6123946.44	644735.24	40	R	6123437.53	643981.50
5	R	6123854.85	644727.26	41	R	6123433.63	644067.08
6	R	6123852.56	644748.04	42	R	6123454.56	644076.71
7	R	6123658.25	644815.78	43	R	6123469.21	644103.50
8	R	6123601.49	644729.42	44	R	6123473.46	644111.13
9	R	6123568.35	644679.02	45	R	6123453.14	644162.74
10	R	6123722.61	644645.07	46	R	6123480.17	644195.87
11	R	6123767.83	644567.25	47	R	6123490.98	644129.87
12	R	6123735.87	644532.00	48	R	6123515.50	644105.22
13	R	6123720.72	644539.14	49	R	6123606.51	644101.40
14	R	6123708.79	644542.04	50	R	6123803.81	644161.92
15	R	6123695.65	644539.94	51	R	6123651.83	644180.93
16	R	6123687.23	644534.68	52	R	6123808.96	644161.27
17	R	6123668.30	644527.84	53	R	6123811.30	644200.44
18	R	6123655.15	644526.79	54	R	6123806.63	644202.68
19	R	6123634.41	644532.50	55	R	6123787.34	644211.91
20	R	6123617.74	644368.77	56	R	6123777.71	644234.09
21	R	6123609.18	644350.64	57	R	6123737.94	644299.39
22	R	6123521.29	644423.22	58	R	6123750.25	644311.82
23	R	6123428.29	644355.96	59	R	6123715.76	644342.51
24	R	6123435.40	644345.78	60	R	6123685.37	644365.88
25	R	6123529.59	644263.05	61	R	6123709.86	644392.50
26	R	6123469.29	644203.98	62	R	6123725.80	644422.88
27	R	6123443.22	644230.20	63	R	6123731.86	644436.39
28	R	6123219.53	644027.79	64	R	6123763.90	644507.85
29	R	6123231.30	644013.16	65	R	6123858.48	644448.81
30	R	6123237.32	644007.66	66	R	6123835.23	644560.49
31	R	6123241.57	644007.10	67	R	6123875.17	644644.68
32	R	6123257.66	644006.49				
33	R	6123369.10	644032.58				
34	R	612380.76	644032.52				
35	R	6123387.26	644031.04				
36	R	6123407.17	644030.54				

Žemės sklypo centro koordinatės		Darbo LitPOS laikas	
Koordinatė sistema	Koordinatės X/Y	Data	2024-10-28
Vaislybinė LKS-1994	X=6123801.08 Y=644606.03	Prisijungta	10:30
Žiniarašį sudarė:		Atsijungta	11:30
v. pavardė		2M-M-1626	parašas
		kval. paž. nr.	2025-03-31
		data	



## NEKILNOJAMOJO TURTO REGISTRO DUOMENŲ BAZĖS IŠRAŠAS

2025-11-18 13:24:40

### 1. Nekilnojamojo turto registre įregistruotas turtas:

Registro Nr.: 44/3617161  
 Registro tipas: Žemės sklypas  
 Sudarymo data: 2025-05-08  
 Ignalinos r. sav., Ceikinių sen., Salelės k.

### 2. Nekilnojamieji daiktai:

2.1.

Žemės sklypas  
 Ignalinos r. sav., Ceikinių sen., Salelės k.  
 Unikalus daikto numeris: 4400-6613-0767  
 Žemės sklypo kadastro numeris ir kadastro vietovės pavadinimas: 4507/0005:94 Ceikinių k.v.  
 Daikto pagrindinė naudojimo paskirtis: Miškų ūkio  
 Žemės sklypo naudojimo būdas: Apsauginių miškų sklypai  
 Žemės sklypo plotas: 0.5245 ha  
 Miško žemės plotas: 0.4380 ha  
 Miško plotas, įregistruotas Miškų valstybės kadastrė: 0.4356 ha  
 Duomenų apie Miškų valstybės kadastrė įregistruotą miško plotą pateikimo data: 2025-06-22  
 Kitos žemės plotas: 0.0865 ha  
 Žemės ūkio naudmenų našumo balas: 23.8  
 Matavimų tipas: Žemės sklypas suformuotas atliekant kadastrinius matavimus  
 Indeksuota miško medynų vertė: 2510 Eur  
 Miško medynų vertė: 523 Eur  
 Vidutinė rinkos vertė: 2939 Eur  
 Vidutinės rinkos vertės nustatymo data: 2025-05-08  
 Vidutinės rinkos vertės nustatymo būdas: Masinis vertinimas  
 Kadastro duomenų nustatymo data: 2025-01-11

### 3. Daikto priklausiniai iš kito registro: įrašų nėra

### 4. Nuosavybė:

4.1.

Nuosavybės teisė  
 Savininkas: LIETUVOS RESPUBLIKA, a.k. 111105555  
 Daiktas: žemės sklypas Nr. 4400-6613-0767, aprašytas p. 2.1.  
 Įregistravimo pagrindas: 2025-04-03 Nacionalinės žemės tarnybos prie Aplinkos ministerijos Nekilnojamojo turto kadastro skyriaus vyresniojo patarėjo sprendimas Nr. 1SK-9803-(10.1 E.).  
 Įrašas galioja: Nuo 2025-05-08

### 5. Valstybės ir savivaldybių žemės patikėjimo teisė:

5.1.

Valstybinės žemės patikėjimo teisė  
 Patikėtinis: Nacionalinė žemės tarnyba prie Aplinkos ministerijos, a.k. 188704927  
 Daiktas: žemės sklypas Nr. 4400-6613-0767, aprašytas p. 2.1.  
 Įregistravimo pagrindas: 2025-04-03 Nacionalinės žemės tarnybos prie Aplinkos ministerijos Nekilnojamojo turto kadastro skyriaus vyresniojo patarėjo sprendimas Nr. 1SK-9803-(10.1 E.).  
 Įrašas galioja: Nuo 2025-05-08

### 6. Kitos daiktinės teisės: įrašų nėra

### 7. Juridiniai faktai: įrašų nėra

### 8. Žymos: įrašų nėra

### 9. Teritorijos, kuriose taikomos SŽNS, įrašytos į NTK kadastro duomenų byloje įrašytų duomenų pagrindu: įrašų nėra

### 10. Daikto registravimas ir kadastro žymos:

10.1.

Suformuotas naujas (daikto registravimas)  
 Daiktas: žemės sklypas Nr. 4400-6613-0767, aprašytas p. 2.1.  
 Įregistravimo pagrindas: 2025-01-11 Nekilnojamojo daikto kadastro duomenų byla 2025-04-03 Nacionalinės žemės tarnybos prie Aplinkos ministerijos Nekilnojamojo turto kadastro skyriaus vyresniojo patarėjo sprendimas Nr. 1SK-9803-(10.1 E.).  
 Įrašas galioja: Nuo 2025-05-08

10.2.

Kadastrinius matavimus atliko (kadastro žyma)  
 Daiktas: žemės sklypas Nr. 4400-6613-0767, aprašytas p. 2.1.  
 Įregistravimo pagrindas: 2011-06-16 Kvalifikacijos pažymėjimas Nr. 2M-M-1626  
 2025-01-11 Nekilnojamojo daikto kadastro duomenų byla  
 Įrašas galioja: Nuo 2025-05-08

### 11. Duomenys apie įregistruotas teritorijas, kuriose taikomos specialiosios žemės naudojimo sąlygos:

11.1.

Teritorijos pavadinimas: Natūralios pievos bei ganyklos (VI skyrius, ketvirtasis skirsnis)  
 Teritorijos unikalus numeris: 100525700  
 Įregistravimo pagrindas: Valstybinė saugomų teritorijų tarnyba prie Aplinkos ministerijos; 2023-10-25 VALSTYBINĖS SAUGOMŲ TERITORIJŲ TARNYBOS PRIE APLINKOS MINISTERIJOS DIREKTORIAUS ĮSAKYMAS DĖL NATŪRALIŲ PIEVŲ IR GANYKŲ, PELKIŲ IR ŠALTINIŲ ŽEMĖLAPIŲ PATVIRTINIMO (2023-10-25 redakcija) Nr. V-93  
 Įregistravimo data: 2023-12-19  
 Žemės sklypo plotas, patenkantis į Teritoriją: 109 kv. m, nuo 2025-05-10

11.2.

Teritorijos pavadinimas: Gamtiniai ir kompleksiniai draustiniai (V skyrius, aštuntasis skirsnis)  
 Teritorijos unikalus numeris: 100631358

- [registravimo pagrindas: Lietuvos Respublikos Vyriausybė; 2010-02-24 LRV 2010 m. vasario 24 d. nutarimas Nr. 187 Nr. 187  
[registravimo data: 2023-12-27  
Žemės sklypo plotas, patenkantis į Teritoriją: 5245 kv. m, nuo 2025-05-10
- 11.3. Teritorijos pavadinimas: **Valstybiniai parkai (V skyrius, dvidešimt trečiasis skirsnis)**  
Teritorijos unikalus numeris: **100635179**  
[registravimo pagrindas: Lietuvos Respublikos Vyriausybė; 2010-02-24 LRV 2010 m. vasario 24 d. nutarimas Nr. 187 Nr. 187  
[registravimo data: 2023-12-27  
Žemės sklypo plotas, patenkantis į Teritoriją: 5245 kv. m, nuo 2025-05-10
- 11.4. Teritorijos pavadinimas: **Geomorfologiniai draustiniai (V skyrius, dešimtas skirsnis)**  
Teritorijos unikalus numeris: **100634321**  
[registravimo pagrindas: Lietuvos Respublikos Vyriausybė; 2010-02-24 LRV 2010 m. vasario 24 d. nutarimas Nr. 187 Nr. 187  
[registravimo data: 2023-12-27  
Žemės sklypo plotas, patenkantis į Teritoriją: 5245 kv. m, nuo 2025-05-10

12. Registro pastabos ir nuorodos: įrašų nėra

13. Kita informacija: įrašų nėra

14. Informacija apie duomenų sandoriui tikslinimą: įrašų nėra

Dokumentą atspausdino

PRANAS KRAUJALIS

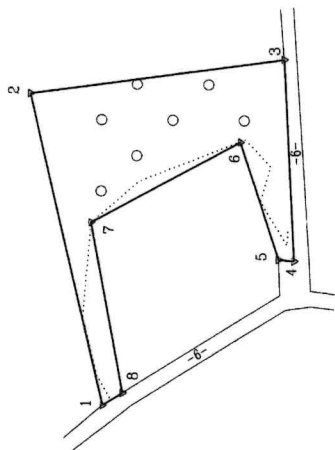
# ŽEMĖS SKLYPO PLANAS M 1:2000

## Žemės sklypo plotas 5245 m<sup>2</sup>

Žemės sklypo išdėstymo schema



X=6124000.00  
Y=646200.00



Linijų anotacijų lentelė	
Gretimybė	Aislungos
1-3	125.58
3-5	70.76
4-5	6.05
5-6	48.28
6-7	66.53
7-8	66.14
8-1	9.12

SUTARTINIAI ŽENKLAI :

- ▽ riboženkliai
- laikini matavimo taškai
- [ ] drenažu nusausinčia žemė

Kadastras:	vieta	Ceikinių	blokas	sklypas
Žemės sklypo kadastro Nr.		4 5 0 7 0 0 5	0 0 5	

Savivaldybė	Ignalinos r.
Semtinija	Ceikinių
Cyvenamoji vieta	Satelės k.
Galvė, namo Nr.	Skl. Proj. Nr. 1020-4-1

Gretimybė	Gretimo žemės sklypo kadastro Nr.	Pastabos
1-3	4507/0005:0003	
3-5		6 m kelias
5-8	4507/0005:88	
8-1		6 m kelias

Su pagal ... 2025 . m. . . . . mėn. 11 . d. atliktą žemės sklypo ribų patikrinimą - parodymą parengtame žemės sklypo plane išbraižytomis ribomis ir anksčiau žemės sklypo plokštutinku Valstybinių miškų urėdija, VĮ Ignalinos regioninio padalinys Im. Kodas: 13234.09889 (žemės sklypo atstūho (esamoje ar ba išimopy) vardas, pavardė) 2025-01-11 (parašas) (data)



Im. kodas: 395889886, adresas: Pilienu g. 5-25, Akademija, 53351 Kauno r.  
el. p. projects.house@inbox.lt tel. +370 615 46866

Pareigos	Parašas	Dala
Matininkas	[Redacted]	2025-01-11
Matininko kvalifikacijos pažymėjimo Nr.:		PM-M-1626





## NEKILNOJAMOJO TURTO REGISTRO DUOMENŲ BAZĖS IŠRAŠAS

2025-11-18 13:26:09

### 1. Nekilnojamojo turto registre įregistruotas turtas:

Registro Nr.: **44/3602976**  
 Registro tipas: **Žemės sklypas**  
 Sudarymo data: **2025-04-04**  
**Ignalinos r. sav., Ceikinių sen., Kandrotiškės II k.**

### 2. Nekilnojamieji daiktai:

2.1. **Žemės sklypas**  
**Ignalinos r. sav., Ceikinių sen., Kandrotiškės II k.**  
 Unikalus daikto numeris: **4400-6605-6648**  
 Žemės sklypo kadastro numeris ir kadastro vietovės pavadinimas: **4507/0005:93 Ceikinių k.v.**  
 Daikto pagrindinė naudojimo paskirtis: **Miškų ūkio**  
 Žemės sklypo naudojimo būdas: **Apsauginių miškų sklypai**  
 Žemės sklypo plotas: **1.2596 ha**  
 Miško žemės plotas: **1.1989 ha**  
 Miško plotas, įregistruotas Miškų valstybės kadastrė: **1.1988 ha**  
 Duomenų apie Miškų valstybės kadastrė įregistruotą miško plotą pateikimo data: **2025-06-22**  
 Kitos žemės plotas: **0.0607 ha**  
 Žemės ūkio naudmenų našumo balas: **23.8**  
 Matavimų tipas: **Žemės sklypas suformuotas atliekant kadastrinius matavimus**  
 Indeksuota miško medynų vertė: **2160 Eur**  
 Miško medynų vertė: **450 Eur**  
 Vidutinė rinkos vertė: **2886 Eur**  
 Vidutinės rinkos vertės nustatymo data: **2025-04-04**  
 Vidutinės rinkos vertės nustatymo būdas: **Masinis vertinimas**  
 Kadastro duomenų nustatymo data: **2025-01-11**

### 3. Daikto priklausiniai iš kito registro: įrašų nėra

### 4. Nuosavybė:

4.1. **Nuosavybės teisė**  
 Savininkas: **LIETUVOS RESPUBLIKA, a.k. 111105555**  
 Daiktas: **žemės sklypas Nr. 4400-6605-6648, aprašytas p. 2.1.**  
 Įregistravimo pagrindas: **2025-03-28 Nacionalinės žemės tarnybos prie Aplinkos ministerijos Nekilnojamojo turto kadastro skyriaus vyresniojo patarėjo sprendimas Nr. 1SK-9263-(10.1 E.)**  
 Įrašas galioja: **Nuo 2025-04-04**

### 5. Valstybės ir savivaldybių žemės patikėjimo teisė:

5.1. **Valstybinės žemės patikėjimo teisė**  
 Patikėtinis: **Nacionalinė žemės tarnyba prie Aplinkos ministerijos, a.k. 188704927**  
 Daiktas: **žemės sklypas Nr. 4400-6605-6648, aprašytas p. 2.1.**  
 Įregistravimo pagrindas: **2025-03-28 Nacionalinės žemės tarnybos prie Aplinkos ministerijos Nekilnojamojo turto kadastro skyriaus vyresniojo patarėjo sprendimas Nr. 1SK-9263-(10.1 E.)**  
 Įrašas galioja: **Nuo 2025-04-04**

### 6. Kitos daiktinės teisės: įrašų nėra

### 7. Juridiniai faktai: įrašų nėra

### 8. Žymos: įrašų nėra

### 9. Teritorijos, kuriose taikomos SŽNS, įrašytos į NTK kadastro duomenų byloje įrašytų duomenų pagrindu: įrašų nėra

### 10. Daikto registravimas ir kadastro žymos:

10.1. **Suformuotas naujas (daikto registravimas)\***  
 Daiktas: **žemės sklypas Nr. 4400-6605-6648, aprašytas p. 2.1.**  
 Įregistravimo pagrindas: **2025-01-11 Nekilnojamojo daikto kadastro duomenų byla 2025-03-28 Nacionalinės žemės tarnybos prie Aplinkos ministerijos Nekilnojamojo turto kadastro skyriaus vyresniojo patarėjo sprendimas Nr. 1SK-9263-(10.1 E.)**  
 Įrašas galioja: **Nuo 2025-04-04**

10.2. **Kadastrinius matavimus atliko (kadastro žyma)**

Daiktas: **žemės sklypas Nr. 4400-6605-6648, aprašytas p. 2.1.**  
 Įregistravimo pagrindas: **2011-06-16 Kvalifikacijos pažymėjimas Nr. 2M-M-1626 2025-01-11 Nekilnojamojo daikto kadastro duomenų byla**  
 Įrašas galioja: **Nuo 2025-04-04**

### 11. Duomenys apie įregistruotas teritorijas, kuriose taikomos specialiosios žemės naudojimo sąlygos:

11.1. Teritorijos pavadinimas: **Elektros tinklų apsaugos zonos (III skyrius, ketvirtasis skirsnis)**  
 Teritorijos unikalus numeris: **100367918**  
 Įregistravimo pagrindas: **AB "Energijos skirstymo operatorius"; 2022-11-11 0,4kV OL L-300 iš M-116 LINIJOS ATSTATYMAS GASPARIŠKĖS K., IR KANDROTIŠKĖS II K., IGNALINOS R. SAV. Nr. E1E52G0009**  
 Įregistravimo data: **2022-11-21**  
 Žemės sklypo plotas, patenkantis į Teritoriją: **229 kv. m, nuo 2025-04-06**

11.2. Teritorijos pavadinimas: **Gamtiniai ir kompleksiniai draustiniai (V skyrius, aštuntasis skirsnis)**  
 Teritorijos unikalus numeris: **100631358**  
 Įregistravimo pagrindas: **Lietuvos Respublikos Vyriausybė; 2010-02-24 LRV 2010 m. vasario 24 d. nutarimas Nr. 187 Nr. 187**

Įregistravimo data: **2023-12-27**  
 Žemės sklypo plotas, patenkantis į Teritoriją: **12596 kv. m, nuo 2025-04-06**

11.3.

Teritorijos pavadinimas: **Valstybiniai parkai (V skyrius, dvidešimt trečiasis skirsnis)**  
 Teritorijos unikalus numeris: **100635179**  
 Įregistravimo pagrindas: **Lietuvos Respublikos Vyriausybė; 2010-02-24 LRV 2010 m. vasario 24 d. nutarimas Nr. 187 Nr. 187**

Įregistravimo data: **2023-12-27**  
 Žemės sklypo plotas, patenkantis į Teritoriją: **12596 kv. m, nuo 2025-04-06**

11.4.

Teritorijos pavadinimas: **Geomorfologiniai draustiniai (V skyrius, dešimtas skirsnis)**  
 Teritorijos unikalus numeris: **100634321**  
 Įregistravimo pagrindas: **Lietuvos Respublikos Vyriausybė; 2010-02-24 LRV 2010 m. vasario 24 d. nutarimas Nr. 187 Nr. 187**

Įregistravimo data: **2023-12-27**  
 Žemės sklypo plotas, patenkantis į Teritoriją: **12596 kv. m, nuo 2025-04-06**

**12. Registro pastabos ir nuorodos:** įrašų nėra

**13. Kita informacija:** įrašų nėra

**14. Informacija apie duomenų sandoriui tikslinimą:** įrašų nėra

Dokumentą atspausdino

PRANAS KRAUJALIS

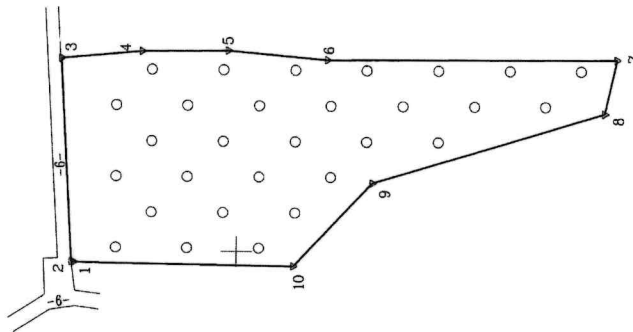
# ŽEMĖS SKLYPO PLANAS M 1:2000

## Žemės sklypo plotas 12596 m<sup>2</sup>

Žemės sklypo išdėstymo schema



—+— X=6124000.00  
—+— Y=646200.00



Linijų anotacijų lentelė	
Gretimybė	Aislumas
1-2	1,01
2-3	80,70
3-4	31,61
4-5	38,76
5-6	113,50
6-7	21,68
7-8	95,06
8-9	45,03
9-10	85,76

SUTARTINIAI ŽENKLAI :

- ▽ riboženkliai
- laikini matavimo taškai
- [ ] drenažu nusausia žemė

Kadastras:	vietovė	Ceikinių	blokas	sklypas
Zemės sklypo kadastro Nr.		4 5 0 7 0 0 5		
Savivaldybė	Ignalinos r.			
Senitija	Ceikinių			
Gyvenamoji vietovė	Kandrotiškės II k.			
Galvė, namo Nr.	SKL. Proj. Nr. 1020-4-2			
Gretimybė	Gretimio žemės sklypo kadastro Nr.	Pasilabas		
1-3		6 m kelias		
3-6	4507/0005-0009			
6-7	4507/0005-0066			
7-8	4507/0005-0037			
8-1	4507/0005-0089			

Su pagal 2025 m. 01... mėn. II d. atliktą žemės sklypo ribų patikrinimą parodyta parengtame žemės sklypo plane išbraižytomis ribomis ir apskaičiuojama žemės sklypo plotu sulinku Valstybinių miškų urėdija, VĮ Ignalinos regioninio padalinio (žemės sklypo savininko (namų arba būsto) valda, pavardė) 2025-01-11 (data)



Įm. kodas: 305889186, adresas: Piliėnų g. 5-25, Akademija, 53351, Kauno r.  
el. p. projects.house@inbox.lt, Tel. +370 615 4666

Pareigos	Parašas	Verdas, pavardė	Data
			2025-01-11
Matininkas			
Matininko kvalifikacijos pažymėjimo Nr.: 2M-M-1626			





## NEKILNOJAMOJO TURTO REGISTRO DUOMENŲ BAZĖS IŠRAŠAS

2025-11-18 13:32:21

### 1. Nekilnojamojo turto registre įregistruotas turtas:

Registro Nr.: 44/3463639  
 Registro tipas: Žemės sklypas  
 Sudarymo data: 2024-05-20  
 Ignalinos r. sav., Ceikinių sen., Merkmenų k.

### 2. Nekilnojamieji daiktai:

2.1. Žemės sklypas  
 Ignalinos r. sav., Ceikinių sen., Merkmenų k.  
 Unikalus daikto numeris: 4400-6335-4934  
 Žemės sklypo kadastro numeris ir kadastro vietovės pavadinimas: 4507/0006:271 Ceikinių k.v.  
 Daikto pagrindinė naudojimo paskirtis: Miškų ūkio  
 Žemės sklypo naudojimo būdas: Apsauginių miškų sklypai  
 Žemės sklypo naudojimo būdas: Ūkinių miškų sklypai  
 Žemės sklypo plotas: 25.6401 ha  
 Miško žemės plotas: 19.2673 ha  
 Miško plotas, įregistruotas Miškų valstybės kadastrė: 19.2644 ha  
 Duomenų apie Miškų valstybės kadastrė įregistruotą miško plotą pateikimo data: 2025-02-17  
 Kitos žemės plotas: 6.3728 ha  
 Žemės ūkio naudmenų našumo balas: 26.2  
 Matavimų tipas: Žemės sklypas suformuotas atliekant kadastrinius matavimus  
 Indeksuota miško medynų vertė: 77443 Eur  
 Miško medynų vertė: 16134 Eur  
 Vidutinė rinkos vertė: 94443 Eur  
 Vidutinės rinkos vertės nustatymo data: 2024-07-25  
 Vidutinės rinkos vertės nustatymo būdas: Masinis vertinimas  
 Kadastro duomenų nustatymo data: 2023-12-20

### 3. Daikto priklausiniai iš kito registro: įrašų nėra

### 4. Nuosavybė:

4.1. Nuosavybės teisė  
 Savininkas: LIETUVOS RESPUBLIKA, a.k. 111105555  
 Daiktas: žemės sklypas Nr. 4400-6335-4934, aprašytas p. 2.1.  
 Įregistravimo pagrindas: 2024-05-13 Nacionalinės žemės tarnybos prie Aplinkos ministerijos Nekilnojamojo turto kadastro skyriaus vyresniojo patarėjo sprendimas Nr. 1SK-10453-(10.1 E.)  
 Įrašas galioja: Nuo 2024-07-29

### 5. Valstybės ir savivaldybių žemės patikėjimo teisė:

5.1. Valstybinės žemės patikėjimo teisė  
 Patikėtinis: Nacionalinė žemės tarnyba prie Aplinkos ministerijos, a.k. 188704927  
 Daiktas: žemės sklypas Nr. 4400-6335-4934, aprašytas p. 2.1.  
 Įregistravimo pagrindas: 2024-05-13 Nacionalinės žemės tarnybos prie Aplinkos ministerijos Nekilnojamojo turto kadastro skyriaus vyresniojo patarėjo sprendimas Nr. 1SK-10453-(10.1 E.)  
 Įrašas galioja: Nuo 2024-07-29

### 6. Kitos daiktinės teisės:

6.1. Kelio servitutas - teisė važiuoti transporto priemonėmis, naudotis pėsčiųjų taku, varyti galvijus (tarnaujantis)  
 Daiktas: žemės sklypas Nr. 4400-6335-4934, aprašytas p. 2.1.  
 Įregistravimo pagrindas: 2024-05-13 Nacionalinės žemės tarnybos prie Aplinkos ministerijos Nekilnojamojo turto kadastro skyriaus vyresniojo patarėjo sprendimas Nr. 1SK-10453-(10.1 E.)  
 Įrašas galioja: Nuo 2024-07-29

### 7. Juridiniai faktai: įrašų nėra

### 8. Žymos: įrašų nėra

### 9. Teritorijos, kuriose taikomos SŽNS, įrašytos į NTK kadastro duomenų byloje įrašytų duomenų pagrindu: įrašų nėra

### 10. Daikto registravimas ir kadastro žymos:

10.1. Kadastrinius matavimus atliko (kadastro žyma)  
 Daiktas: žemės sklypas Nr. 4400-6335-4934, aprašytas p. 2.1.  
 Įregistravimo pagrindas: 2011-06-16 Kvalifikacijos pažymėjimas Nr. 2M-M-1626  
 2024-05-13 Nacionalinės žemės tarnybos prie Aplinkos ministerijos Nekilnojamojo turto kadastro skyriaus vyresniojo patarėjo sprendimas Nr. 1SK-10453-(10.1 E.)  
 Įrašas galioja: Nuo 2024-07-25

10.2. Suformuotas naujas (daikto registravimas)  
 Daiktas: žemės sklypas Nr. 4400-6335-4934, aprašytas p. 2.1.  
 Įregistravimo pagrindas: 2023-12-20 Nekilnojamojo daikto kadastro duomenų byla  
 2024-05-13 Nacionalinės žemės tarnybos prie Aplinkos ministerijos Nekilnojamojo turto kadastro skyriaus vyresniojo patarėjo sprendimas Nr. 1SK-10453-(10.1 E.)  
 Įrašas galioja: Nuo 2024-07-25

### 11. Duomenys apie įregistruotas teritorijas, kuriose taikomos specialiosios žemės naudojimo sąlygos:

11.1. Teritorijos pavadinimas: Pelkės ir šaltinynai (VI skyrius, devintasis skirsnis)  
 Teritorijos unikalus numeris: 100626179

Įregistravimo pagrindas: **Valstybinė saugomų teritorijų tarnyba prie Aplinkos ministerijos; 2023-10-25 VALSTYBINĖS SAUGOMŲ TERITORIJŲ TARNYBOS PRIE APLINKOS MINISTERIJOS DIREKTORIAUS ĮSAKYMAS DĖL NATŪRALIŲ PIEVŲ IR GANYKLŲ, PELKIŲ IR ŠALTINYŲ ŽEMĖLAPIŲ PATVIRTINIMO (2023-10-25 redakcija) Nr. V-93**

Įregistravimo data: **2023-12-22**

Žemės sklypo plotas, patenkantis į Teritoriją: **418 kv. m, nuo 2024-07-27**

11.2.

Teritorijos pavadinimas: **Pelkės ir šaltiniai (VI skyrius, devintasis skirsnis)**  
 Teritorijos unikalus numeris: **100565628**

Įregistravimo pagrindas: **Valstybinė saugomų teritorijų tarnyba prie Aplinkos ministerijos; 2023-10-25 VALSTYBINĖS SAUGOMŲ TERITORIJŲ TARNYBOS PRIE APLINKOS MINISTERIJOS DIREKTORIAUS ĮSAKYMAS DĖL NATŪRALIŲ PIEVŲ IR GANYKLŲ, PELKIŲ IR ŠALTINYŲ ŽEMĖLAPIŲ PATVIRTINIMO (2023-10-25 redakcija) Nr. V-93**

Įregistravimo data: **2023-12-20**

Žemės sklypo plotas, patenkantis į Teritoriją: **24534 kv. m, nuo 2024-07-27**

11.3.

Teritorijos pavadinimas: **Gamtiniai ir kompleksiniai draustiniai (V skyrius, aštuntasis skirsnis)**  
 Teritorijos unikalus numeris: **100631358**

Įregistravimo pagrindas: **Lietuvos Respublikos Vyriausybė; 2010-02-24 LRV 2010 m. vasario 24 d. nutarimas Nr. 187 Nr. 187**

Įregistravimo data: **2023-12-27**

Žemės sklypo plotas, patenkantis į Teritoriją: **256401 kv. m, nuo 2024-07-27**

11.4.

Teritorijos pavadinimas: **Valstybiniai parkai (V skyrius, dvidešimt trečiasis skirsnis)**  
 Teritorijos unikalus numeris: **100635179**

Įregistravimo pagrindas: **Lietuvos Respublikos Vyriausybė; 2010-02-24 LRV 2010 m. vasario 24 d. nutarimas Nr. 187 Nr. 187**

Įregistravimo data: **2023-12-27**

Žemės sklypo plotas, patenkantis į Teritoriją: **256401 kv. m, nuo 2024-07-27**

11.5.

Teritorijos pavadinimas: **Geomorfologiniai draustiniai (V skyrius, dešimtas skirsnis)**  
 Teritorijos unikalus numeris: **100634321**

Įregistravimo pagrindas: **Lietuvos Respublikos Vyriausybė; 2010-02-24 LRV 2010 m. vasario 24 d. nutarimas Nr. 187 Nr. 187**

Įregistravimo data: **2023-12-27**

Žemės sklypo plotas, patenkantis į Teritoriją: **256401 kv. m, nuo 2024-07-27**

**12. Registro pastabos ir nuorodos:** įrašų nėra

**13. Kita informacija:** įrašų nėra

**14. Informacija apie duomenų sandoriui tikslinimą:** įrašų nėra

Dokumentą atspausdino

PRANAS KRAUJALIS

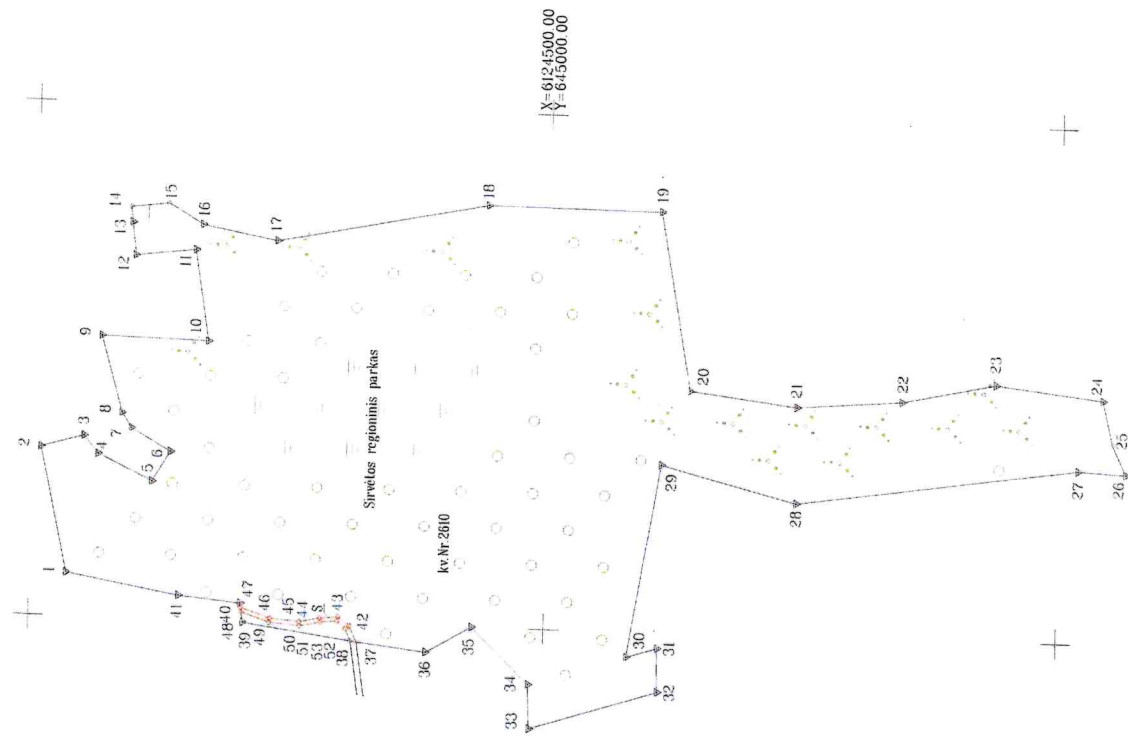
# ŽEMĖS SKLYPO PLANAS M 1:5000

## Žemės sklypo plotas 256401 m<sup>2</sup>

Kadastrro vietoje	Ceikinių	blokas	sklypas
Žemės sklypo kadastro Nr.	1 5 0 7 0 0 0 1 6		

Savitvaidybė	Ignalinos r.
Seniūnija	Ceikinių
Gyvenamoji vietoje	Merkonių k.
Galv. namo Nr.	SkL Proj. Nr. 1020-5

Gretimybė	Gretimo žemės sklypo kadastro Nr.	Pastabas
1-2	4507/0006:0003	
2-9	4507/0006:0184	
9-17		
17-19	4507/0006:0028	Valstybės žemė
19-21	4507/0006:0015	
21-23	4507/0006:0023	
23-24	4507/0006:0024	
24-26		
26-27	4507/0006:0075	4 m kelias
27-28	4507/0006:0041	
28-31	4507/0006:0029	
31-32	4507/0006:0061	
32-33	4507/0006:0086	
33-36	4507/0006:0046	
36-37	4507/0006:0050	
37-38		
38-39	4507/0006:0049	6 m kelias
39-41	4507/0006:0183	
41-1	4507/0006:0182	



Linijų anotacijų lentelė	Atstumas
1-2	124.51
2-3	23.36
3-4	22.00
4-5	50.00
5-6	33.70
6-7	44.48
7-8	17.33
8-9	77.06
9-10	103.92
10-11	90.06
11-12	31.91
12-13	31.91
13-14	14.80
14-15	37.63
15-16	38.32
16-17	73.74
17-18	209.00
18-19	169.80
19-20	176.4
20-21	10.10
21-22	103.26
22-23	93.95
23-24	105.15
24-25	43.36
25-26	31.81
26-27	27.16
27-28	146.06
28-29	189.44
29-30	31.04
30-31	31.04
31-32	42.02
32-33	129.02
33-34	42.38
34-35	50.68
35-36	68.05
36-37	6.00
37-38	104.98
38-39	18.65
39-40	60.00
40-41	60.00
41-1	111.96

Su pagalb. 2023 m. 12... mėn. 20 d. atliktą žemės sklypo ribų pažėnklinimą - parodymą parengtame žemės sklypo plane išraižytais ribomis ir įdėstiačiuoju žemės sklypo plotu sutinku Valskybinių miškų urėdija, VĮ Ignalinos *Ignalinos regioninio parko* regioninis padalinys [parašas] 2023-12-20 (data)

(Žemės sklypo savininkas (esamąjį arba būsimąjį) vardas, pavardė) (parašas)



Įm. kodas: 30509186; adresas: Piličių g. 5-25, Akademija, 53353, Kauno r.  
el. p. projects.house@inbox.lt; Tel.: +370 615 66666

Paraišius	Vardas, pavardė	Data
Matavimas	[redacted]	2023-12-20

Matavimo kvalifikacijos pažymėjimo Nr.: 2M-M-1626

SUTARTINIAI ŽENKLAI:

- riboženkliai
- atikami matavimo taškai
- drenažu nusausinta žemė



