

NEKILNOJAMOJO TURTO REGISTRO DUOMENŲ BAZĖS IŠRAŠAS

2025-11-21 12:44:10

1. Nekilnojamojo turto registre įregistruotas turtas:

Registro Nr.: 44/3628937
Registro tipas: Žemės sklypas
Sudarymo data: 2025-05-22
Ignalinos r. sav., Linkmenų sen., Beržaragio k.

2. Nekilnojamieji daiktai:

2.1. Žemės sklypas
Ignalinos r. sav., Linkmenų sen., Beržaragio k.
Unikalus daikto numeris: 4400-6625-8400
Žemės sklypo kadastro numeris ir kadastro vietovės pavadinimas: 4501/0007:293 Antalksnės k.v.
Daikto pagrindinė naudojimo paskirtis: Miškų ūkio
Žemės sklypo naudojimo būdas: Apsauginių miškų sklypai
Žemės sklypo plotas: 1.5314 ha
Miško žemės plotas: 1.5314 ha
Miško plotas, įregistruotas Miškų valstybės kadastrė: 1.5314 ha
Duomenų apie Miškų valstybės kadastrė įregistruotą miško plotą pateikimo data: 2025-11-21
Matavimų tipas: Žemės sklypas suformuotas atliekant kadastrinius matavimus
Indeksuota miško medynų vertė: 10646 Eur
Miško medynų vertė: 2218 Eur
Vidutinė rinkos vertė: 11390 Eur
Vidutinės rinkos vertės nustatymo data: 2025-05-22
Vidutinės rinkos vertės nustatymo būdas: Masinis vertinimas
Kadastro duomenų nustatymo data: 2025-04-04

3. Daikto priklausiniai iš kito registro: įrašų nėra

4. Nuosavybė:

4.1. Nuosavybės teisė
Savininkas: LIETUVOS RESPUBLIKA, a.k. 111105555
Daiktas: žemės sklypas Nr. 4400-6625-8400, aprašytas p. 2.1.
Įregistravimo pagrindas: 2025-05-06 Nacionalinės žemės tarnybos prie Aplinkos ministerijos Nekilnojamojo turto kadastro skyriaus vyresniojo patarėjo sprendimas Nr. 1SK-12895-(10.1 E.)
Įrašas galioja: Nuo 2025-05-30

5. Valstybės ir savivaldybių žemės patikėjimo teisė:

5.1. Valstybinės žemės patikėjimo teisė
Patikėtinis: Nacionalinė žemės tarnyba prie Aplinkos ministerijos, a.k. 188704927
Daiktas: žemės sklypas Nr. 4400-6625-8400, aprašytas p. 2.1.
Įregistravimo pagrindas: 2025-05-06 Nacionalinės žemės tarnybos prie Aplinkos ministerijos Nekilnojamojo turto kadastro skyriaus vyresniojo patarėjo sprendimas Nr. 1SK-12895-(10.1 E.)
Įrašas galioja: Nuo 2025-05-30

6. Kitos daiktinės teisės: įrašų nėra

7. Juridiniai faktai: įrašų nėra

8. Žymos: įrašų nėra

9. Teritorijos, kuriose taikomos SŽNS, įrašytos į NTK kadastro duomenų byloje įrašytų duomenų pagrindu: įrašų nėra

10. Daikto registravimas ir kadastro žymos:

10.1. Suformuotas naujas (daikto registravimas)
Daiktas: žemės sklypas Nr. 4400-6625-8400, aprašytas p. 2.1.
Įregistravimo pagrindas: 2025-04-04 Nekilnojamojo daikto kadastro duomenų byla
2025-05-06 Nacionalinės žemės tarnybos prie Aplinkos ministerijos Nekilnojamojo turto kadastro skyriaus vyresniojo patarėjo sprendimas Nr. 1SK-12895-(10.1 E.)
Įrašas galioja: Nuo 2025-05-22

10.2. Kadastrinius matavimus atliko (kadastro žyma)
Daiktas: žemės sklypas Nr. 4400-6625-8400, aprašytas p. 2.1.
Įregistravimo pagrindas: 2008-05-20 Kvalifikacijos pažymėjimas Nr. 2M-M-166
2025-04-04 Nekilnojamojo daikto kadastro duomenų byla
Įrašas galioja: Nuo 2025-05-22

11. Duomenys apie įregistruotas teritorijas, kuriose taikomos specialiosios žemės naudojimo sąlygos:

11.1. Teritorijos pavadinimas: Gamtiniai ir kompleksiniai draustiniai (V skyrius, aštuntasis skirsnis)
Teritorijos unikalus numeris: 100631245
Įregistravimo pagrindas: Lietuvos Respublikos Vyriausybė; 1997-04-28 LRV 1997 m. balandžio 28 d. nutarimas Nr. 416 Nr. 416
Įregistravimo data: 2023-12-27
Žemės sklypo plotas, patenkantis į Teritoriją: 15314 kv. m, nuo 2025-05-24

11.2. Teritorijos pavadinimas: Valstybiniai parkai (V skyrius, dvidešimt trečiasis skirsnis)
Teritorijos unikalus numeris: 100635194
Įregistravimo pagrindas: Lietuvos Respublikos Vyriausybė; 1997-04-28 LRV 1997 m. balandžio 28 d. nutarimas Nr. 416 Nr. 416
Įregistravimo data: 2023-12-27
Žemės sklypo plotas, patenkantis į Teritoriją: 15314 kv. m, nuo 2025-05-24

11.3.

Teritorijos pavadinimas: **Kraštovaizdžio draustiniai (V skyrius, dvidešimt antrasis skirsnis)**

Teritorijos unikalus numeris: **100634695**

Įregistravimo pagrindas: **Lietuvos Respublikos Vyriausybė; 1997-04-28 LRV 1997 m. balandžio 28 d. nutarimas Nr. 416 Nr. 416**

Įregistravimo data: **2023-12-27**

Žemės sklypo plotas, patenkantis į Teritoriją: **15314 kv. m, nuo 2025-05-24**

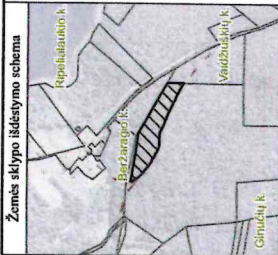
12. Registro pastabos ir nuorodos: įrašų nėra

13. Kita informacija: įrašų nėra

14. Informacija apie duomenų sandoriui tikslinimą: įrašų nėra

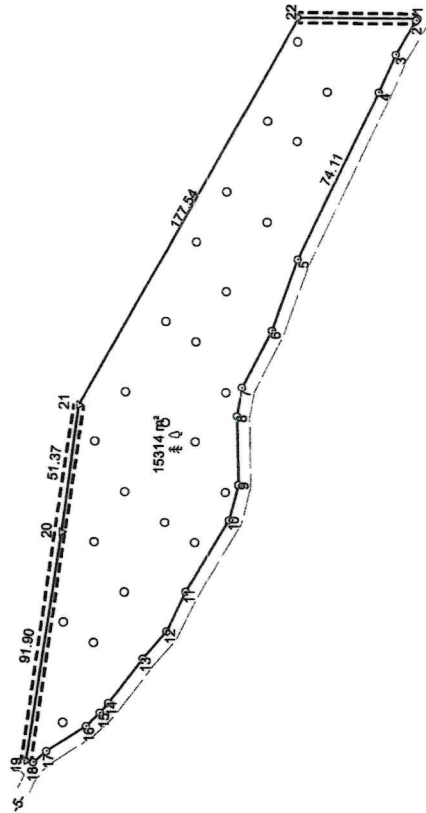
Dokumentą atspausdino

PRANAS KRAUJALIS



ŽEMĖS SKLYPO PLANAS M 1:2000

Sklypo plotas 15314 m²



Kadastro: vietovė	Antakalnės	blokas	sklypas
Žemės sklypo kadastro Nr.	4 5 0 1	0 0 0 7	
Savivaldybė	Ignalinos r.		
Senitėnija	Linkmenų		
Gyvenamoji vietovė	Beržaragio k.		
Gatvė, namo Nr.			
Gretimybė:	Besiribojantio žemės sklypo kadastro Nr.:	Pastabos	
1-19		Keliuas 5 m	
19-21	4501/0007: 48		
21-22	4501/0007: 55		
22-1	4501/0007: 243		

Su pagal 2025 m. sausio mėn. 15 d. atliktą žemės sklypo ribų pažėnklinimą-parodymą parengtame žemės sklypo plane išbraižyomis ribomis ir apskaičiuotu žemės sklypo plotu sutinku:

I. Lietuvos Respublika
(vardas, pavardė) *Aurelija Kauspienė* (paršas) *(data)*

ŽEMĖS ŪKIO DUOMENŲ CENTRAS
K. Donselbio g. 33-415, LT-44240 Kamarsaligė, kašasinas@zuc.lt, +37066949711

Pareigos	Puršas	Vardas ir pavardė	Data
matininkas	<i>(signature)</i>		2025-04-04
Projekto vadovė	<i>(signature)</i>		2025-04-04

Proj. Nr.21007-2

627600

627600

GEO OBJEKTO KODAS: 4400-6625-8400

NEKILNOJAMOJO TURTO REGISTRO DUOMENŲ BAZĖS IŠRAŠAS

2025-11-21 12:49:10

1. Nekilnojamojo turto registre įregistruotas turtas:

Registro Nr.: 44/3622148
Registro tipas: Žemės sklypas
Sudarymo data: 2025-05-14
Ignalinos r. sav., Linkmenų sen., Ripelialaukio k.

2. Nekilnojamieji daiktai:

2.1.

Žemės sklypas
Ignalinos r. sav., Linkmenų sen., Ripelialaukio k.
Unikalus daikto numeris: 4400-6567-0757
Žemės sklypo kadastro numeris ir kadastro vietovės pavadinimas: 4501/0007:291 Antalksnės k.v.
Daikto pagrindinė naudojimo paskirtis: Miškų ūkio
Žemės sklypo naudojimo būdas: Apsauginių miškų sklypai
Žemės sklypo naudojimo būdas: Ūkinių miškų sklypai
Žemės sklypo plotas: 21.9123 ha
Miško žemės plotas: 21.8533 ha
Miško plotas, įregistruotas Miškų valstybės kadastre: 21.8532 ha
Duomenų apie Miškų valstybės kadastrę įregistruotą miško plotą pateikimo data: 2025-11-21
Kitos žemės plotas: 0.0590 ha
Žemės ūkio naudmenų našumo balas: 32.9
Matavimų tipas: Žemės sklypas suformuotas atliekant kadastrinius matavimus
Indeksuota miško medynų vertė: 107424 Eur
Miško medynų vertė: 22380 Eur
Vidutinė rinkos vertė: 118224 Eur
Vidutinės rinkos vertės nustatymo data: 2025-06-25
Vidutinės rinkos vertės nustatymo būdas: Masinis vertinimas
Kadastro duomenų nustatymo data: 2025-05-27

3. Daikto priklausiniai iš kito registro: įrašų nėra

4. Nuosavybė:

4.1.

Nuosavybės teisė
Savininkas: LIETUVOS RESPUBLIKA, a.k. 111105555
Daiktas: žemės sklypas Nr. 4400-6567-0757, aprašytas p. 2.1.
Įregistravimo pagrindas: 2025-04-29 Nacionalinės žemės tarnybos prie Aplinkos ministerijos Nekilnojamojo turto kadastro skyriaus vyresniojo patarėjo sprendimas Nr. 1SK-12229-(10.1 E.)
2025-06-17 Nacionalinės žemės tarnybos prie Aplinkos ministerijos Nekilnojamojo turto kadastro skyriaus vyresniojo patarėjo įsakymas Nr. 1SK-17787-(10.1 E.)
Įrašas galioja: Nuo 2025-06-30

5. Valstybės ir savivaldybių žemės patikėjimo teisė:

5.1.

Valstybinė žemės patikėjimo teisė
Patikėtinis: Nacionalinė žemės tarnyba prie Aplinkos ministerijos, a.k. 188704927
Daiktas: žemės sklypas Nr. 4400-6567-0757, aprašytas p. 2.1.
Įregistravimo pagrindas: 2025-04-29 Nacionalinės žemės tarnybos prie Aplinkos ministerijos Nekilnojamojo turto kadastro skyriaus vyresniojo patarėjo sprendimas Nr. 1SK-12229-(10.1 E.)
2025-06-17 Nacionalinės žemės tarnybos prie Aplinkos ministerijos Nekilnojamojo turto kadastro skyriaus vyresniojo patarėjo įsakymas Nr. 1SK-17787-(10.1 E.)
Įrašas galioja: Nuo 2025-06-30

6. Kitos daiktinės teisės:

6.1.

Kelio servitutas - teisė važiuoti transporto priemonėmis, naudotis pėsčiųjų taku, varyti galvijus (tarnaujantis)
Servituto unikalus Nr. 100-008-524
Daiktas: žemės sklypas Nr. 4400-6567-0757, aprašytas p. 2.1.
Įregistravimo pagrindas: 2025-04-29 Nacionalinės žemės tarnybos prie Aplinkos ministerijos Nekilnojamojo turto kadastro skyriaus vyresniojo patarėjo sprendimas Nr. 1SK-12229-(10.1 E.)
2025-06-17 Nacionalinės žemės tarnybos prie Aplinkos ministerijos Nekilnojamojo turto kadastro skyriaus vyresniojo patarėjo įsakymas Nr. 1SK-17787-(10.1 E.)
Plotas: 2170.00 kv. m
Įrašas galioja: Nuo 2025-06-30

7. Juridiniai faktai: įrašų nėra

8. Žymos: įrašų nėra

9. Teritorijos, kuriose taikomos SŽNS, įrašytos į NTK kadastro duomenų byloje įrašytų duomenų pagrindu: įrašų nėra

10. Daikto registravimas ir kadastro žymos:

10.1.

Suformuotas naujas (daikto registravimas)
Daiktas: žemės sklypas Nr. 4400-6567-0757, aprašytas p. 2.1.
Įregistravimo pagrindas: 2025-04-29 Nacionalinės žemės tarnybos prie Aplinkos ministerijos Nekilnojamojo turto kadastro skyriaus vyresniojo patarėjo sprendimas Nr. 1SK-12229-(10.1 E.)
2025-05-27 Nekilnojamojo daikto kadastro duomenų byla
2025-06-17 Nacionalinės žemės tarnybos prie Aplinkos ministerijos Nekilnojamojo turto kadastro skyriaus vyresniojo patarėjo įsakymas Nr. 1SK-17787-(10.1 E.)
Įrašas galioja: Nuo 2025-06-25

10.2.

Kadastrinius matavimus atliko (kadastro žyma)
[redacted]
Daiktas: žemės sklypas Nr. 4400-6567-0757, aprašytas p. 2.1.

Įregistravimo pagrindas: 2008-05-20 Kvalifikacijos pažymėjimas Nr. 2M-M-166
2025-05-27 Nekilnojamojo daikto kadastro duomenų byla
Įrašas galioja: Nuo 2025-06-25

11. Duomenys apie įregistruotas teritorijas, kuriose taikomos specialiosios žemės naudojimo sąlygos:

- 11.1.
Teritorijos pavadinimas: **Elektros tinklų apsaugos zonos (III skyrius, ketvirtasis skirsnis)**
Teritorijos unikalus numeris: **100065764**
Įregistravimo pagrindas: **Lietuvos Respublikos energetikos ministerija; 2021-10-05 Įsakymas dėl Utenos elektros tinklų teritorijų plano patvirtinimo Nr. 1-245**
Įregistravimo data: **2021-10-25**
Žemės sklypo plotas, patenkantis į Teritoriją: **13 kv. m, nuo 2025-06-25**
- 11.2.
Teritorijos pavadinimas: **Elektros tinklų apsaugos zonos (III skyrius, ketvirtasis skirsnis)**
Teritorijos unikalus numeris: **100065004**
Įregistravimo pagrindas: **Lietuvos Respublikos energetikos ministerija; 2021-10-05 Įsakymas dėl Utenos elektros tinklų teritorijų plano patvirtinimo Nr. 1-245**
Įregistravimo data: **2021-10-22**
Žemės sklypo plotas, patenkantis į Teritoriją: **15 kv. m, nuo 2025-06-25**
- 11.3.
Teritorijos pavadinimas: **skirsnis)**
Teritorijos unikalus numeris: **100704483**
Įregistravimo pagrindas: **2024-11-04 Prašymas**
Teritorijos nustatymo dokumentas: **Kultūros paveldo departamentas prie Kultūros ministerijos; 2024-10-23 Kultūros paveldo departamento prie Kultūros ministerijos ketvirtosios Nekilnojamojo kultūros paveldo vertinimo tarybos aktas KPD-VL-2250**
Įregistravimo data: **2024-11-11**
Žemės sklypo plotas, patenkantis į Teritoriją: **2716 kv. m, nuo 2025-06-25**
- 11.4.
Teritorijos pavadinimas: **skirsnis)**
Teritorijos unikalus numeris: **100683555**
Įregistravimo pagrindas: **Kultūros paveldo departamentas prie Kultūros ministerijos; 1998-12-30 KVAD direktoriaus įsakymas Nr. 370**
Įregistravimo data: **2024-07-23**
Žemės sklypo plotas, patenkantis į Teritoriją: **11 kv. m, nuo 2025-06-25**
- 11.5.
Teritorijos pavadinimas: **Gamtiniai ir kompleksiniai draustiniai (V skyrius, aštuntasis skirsnis)**
Teritorijos unikalus numeris: **100631245**
Įregistravimo pagrindas: **Lietuvos Respublikos Vyriausybė; 1997-04-28 LRV 1997 m. balandžio 28 d. nutarimas Nr. 416 Nr. 416**
Įregistravimo data: **2023-12-27**
Žemės sklypo plotas, patenkantis į Teritoriją: **123466 kv. m, nuo 2025-06-25**
- 11.6.
Teritorijos pavadinimas: **Valstybiniai parkai (V skyrius, dvidešimt trečiasis skirsnis)**
Teritorijos unikalus numeris: **100635194**
Įregistravimo pagrindas: **Lietuvos Respublikos Vyriausybė; 1997-04-28 LRV 1997 m. balandžio 28 d. nutarimas Nr. 416 Nr. 416**
Įregistravimo data: **2023-12-27**
Žemės sklypo plotas, patenkantis į Teritoriją: **219122 kv. m, nuo 2025-06-25**
- 11.7.
Teritorijos pavadinimas: **Kraštovaizdžio draustiniai (V skyrius, dvidešimt antrasis skirsnis)**
Teritorijos unikalus numeris: **100634695**
Įregistravimo pagrindas: **Lietuvos Respublikos Vyriausybė; 1997-04-28 LRV 1997 m. balandžio 28 d. nutarimas Nr. 416 Nr. 416**
Įregistravimo data: **2023-12-27**
Žemės sklypo plotas, patenkantis į Teritoriją: **123466 kv. m, nuo 2025-06-25**

12. Registro pastabos ir nuorodos: įrašų nėra

13. Kita informacija: įrašų nėra

14. Informacija apie duomenų sandoriui tikslinimą: įrašų nėra

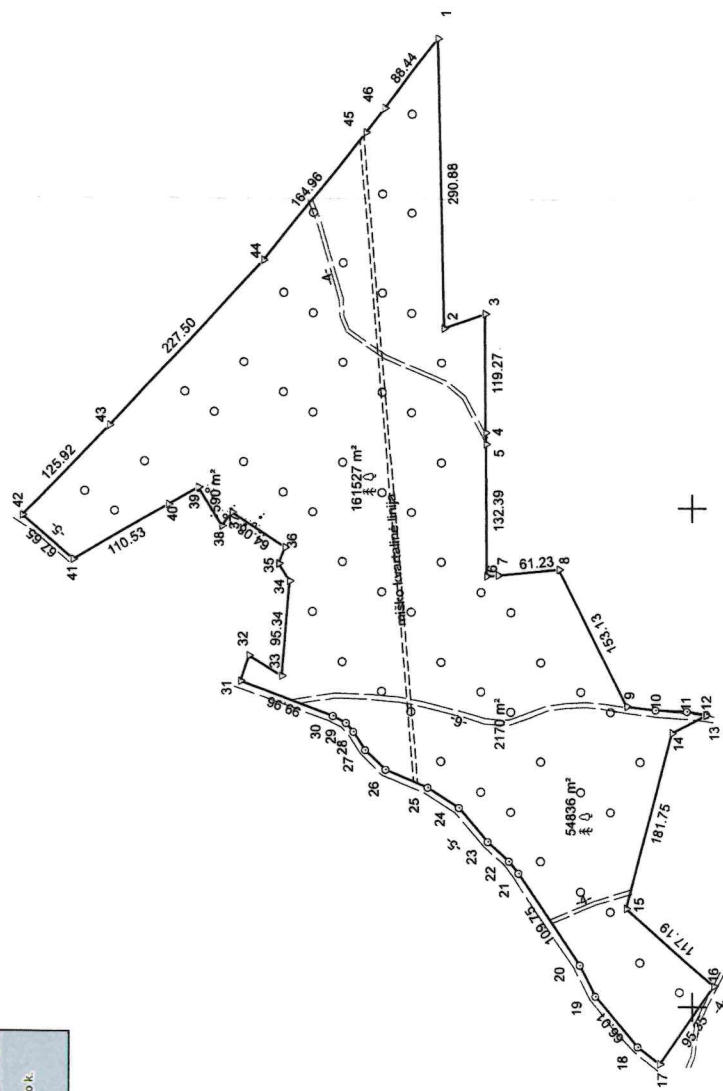
Dokumentą atspausdino

PRANAS KRAUJALIS



ŽEMĖS SKLYPO PLANAS M 1:5000

Sklypo plotas 219123 m²



Linija	Ilgiai
2-3	43.75
4-5	11.66
6-7	39.60
8-9	31.72
10-11	31.72
11-12	19.69
12-13	1.23
13-14	38.45
14-15	28.04
15-16	35.34
16-17	15.31
17-18	29.06
18-19	44.98
19-20	37.23
20-21	45.87
21-22	28.57
22-23	22.01
23-24	11.44
24-25	27.53
25-26	39.11
26-27	20.68
27-28	16.96
28-29	17.36
29-30	46.15
30-31	34.71
31-32	30.98

Kadastro:	vietovė	Antaiškes	blokas	sklypas
Žemės sklypo kadastro Nr.		4 5 0 1	0 0 0 7	
Savivaldybė	Ignalinos r.			
Seniūnija	Linkmenų			
Gyvenamoji vietovė	Ripeljalaukio k.			
Čiurtė, namo Nr.				
Gretinymė	Besiribojancio žemės sklypo kadastro Nr. Pastabos			
1-3	4501/0007:265			
3-8	4501/0007:75			
8-12	4501/0007:43			
12-16	VŽF			
16-17	4501/0007:29			
17-31	Kelias 5 m			
31-35	4501/0007:41			
35-38	4501/0007:34			
38-41	4501/0007:260			
41-42	Kelias 5 m			
42-45	8237/0003:35			
45-46-1	8237/0003:41			

Su pagal 2025 m. gegužės mėn. 27 d. atliktą žemės sklypo ribų paženklinimą-parodymą parengtame žemės sklypo plane išbraižyomis ribomis ir apskaičiuotu žemės sklypo plotu sutinku:

VĮ Valstybinę našų ureciją
Ignalinos regioninio patalino
vadovė Aurelija Kaupiene (parašas) (data)

ZEMĖS ŪKIO DUOMENŲ CENTRAS	
K. Dvoneičio g. 33-415, LT-44240 Kamašai, alga.kamašai@zuc.lt, +37066949711	
Parcijos matavimas	Vardas ir pavardė
Gimęs vadovė	2025-05-27
	2025-05-27
627500 Matavimo kvalifikacijos pažymėjimo Nr.: 2M-M-166 GEO OBJEKTO KODAS: 4400-6567-0757	

Proj. Nr.2011

627500

629500

ŽEMĖS SKLYPO PLANAS M 1:5000

Žemės sklypo plotas 219123 m²

Žemės sklypo kadastro numeris:	kodas	blokas	sklypas
4 5 1 0 1 1 0 1 0 0 7			

KOORDINACIŲ ŽINIARAŠTIS

Taško Nr.	Kodas	X	Y	Taško Nr.	Kodas	X	Y
1	R	6144257.33	627470.55	37	R	6144464.50	626993.51
2	R	6144250.61	627179.75	38	R	6144475.04	626979.71
3	R	6144209.31	627194.18	39	R	6144499.11	627019.09
4	R	6144208.43	627074.91	40	R	6144529.14	627001.68
5	R	6144208.34	627063.25	41	R	6144624.15	626945.20
6	R	6144207.36	626930.86	42	R	6144675.24	626989.55
7	R	6144195.74	626931.95	43	R	6144588.18	627080.52
8	R	6144134.78	626937.69	44	R	6144433.46	627247.31
9	R	6144066.28	626800.73	45	R	6144330.29	627376.02
10	R	6144037.02	626797.04	46	R	6144310.91	627400.19
11	R	6144005.32	626795.99				
12	R	6143985.83	626793.17				
13	R	6143986.56	626792.18				
14	R	6144020.59	626774.29				
15	R	6144066.63	626598.47				
16	R	6143978.57	626521.15				
17	R	6144032.81	626442.73				
18	R	6144054.91	626459.98				
19	R	6144097.79	626510.17				
20	R	6144113.59	626541.78				
21	R	6144174.89	626632.81				
22	R	6144184.39	626644.81				
23	R	6144205.83	626664.42				
24	R	6144234.56	626699.03				
25	R	6144265.98	626719.00				
26	R	6144308.56	626736.07				
27	R	6144329.26	626755.76				
28	R	6144341.06	626774.34				
29	R	6144348.73	626783.36				
30	R	6144361.73	626789.86				
31	R	6144455.58	626824.28				
32	R	6144447.09	626850.47				
33	R	6144413.84	626829.87				
34	R	6144406.29	626924.91				
35	R	6144417.19	626942.49				
36	R	6144410.98	626958.27				
Žemės sklypo centro koordinatės							
Koordinatė sistema				Darbo LitPOS laikas			
Koordinatės X/Y				Data			
X=6144309.59 Y=626956.64				2025-05-27			
Vaislybinė LKS-1994				Prisijungta 11:00			
Žiniaraštį sudarė:				Atsijungta 12:00			
v. pavardė				2M-M-166			
				kval. paž. nr. parašas			
				data			



NEKILNOJAMOJO TURTO REGISTRO DUOMENŲ BAZĖS IŠRAŠAS

2025-11-21 12:58:36

1. Nekilnojamojo turto registre įregistruotas turtas:

Registro Nr.: 44/3647477
Registro tipas: Žemės sklypas
Sudarymo data: 2025-06-23
Ignalinos r. sav., Linkmenų sen., Ginučių k.

2. Nekilnojamieji daiktai:

2.1. Žemės sklypas
Ignalinos r. sav., Linkmenų sen., Ginučių k.
Unikalus daikto numeris: 4400-6580-3676
Žemės sklypo kadastro numeris ir kadastro vietovės pavadinimas: 4501/0007:299 Antalksnės k.v.
Daikto pagrindinė naudojimo paskirtis: Miškų ūkio
Žemės sklypo naudojimo būdas: Apsauginių miškų sklypai
Žemės sklypo plotas: 3.3927 ha
Miško žemės plotas: 3.3924 ha
Miško plotas, įregistruotas Miškų valstybės kadastrė: 3.3924 ha
Duomenų apie Miškų valstybės kadastrė įregistruotą miško plotą pateikimo data: 2025-11-21
Kitos žemės plotas: 0.0003 ha
Matavimų tipas: Žemės sklypas suformuotas atliekant kadastrinius matavimus
Indeksuota miško medynų vertė: 14861 Eur
Miško medynų vertė: 3096 Eur
Vidutinė rinkos vertė: 16511 Eur
Vidutinės rinkos vertės nustatymo data: 2025-06-23
Vidutinės rinkos vertės nustatymo būdas: Masinis vertinimas
Kadastro duomenų nustatymo data: 2025-02-18

3. Daikto priklausiniai iš kito registro: įrašų nėra

4. Nuosavybė:

4.1. Nuosavybės teisė
Savininkas: LIETUVOS RESPUBLIKA, a.k. 111105555
Daiktas: žemės sklypas Nr. 4400-6580-3676, aprašytas p. 2.1.
Įregistravimo pagrindas: 2025-06-10 Nacionalinės žemės tarnybos prie Aplinkos ministerijos Nekilnojamojo turto kadastro skyriaus vyresniojo patarėjo sprendimas Nr. 1SK-16702-(10.1 E.)
Įrašas galioja: Nuo 2025-06-30

5. Valstybės ir savivaldybių žemės patikėjimo teisė:

5.1. Valstybinės žemės patikėjimo teisė
Patikėtinis: Nacionalinė žemės tarnyba prie Aplinkos ministerijos, a.k. 188704927
Daiktas: žemės sklypas Nr. 4400-6580-3676, aprašytas p. 2.1.
Įregistravimo pagrindas: 2025-06-10 Nacionalinės žemės tarnybos prie Aplinkos ministerijos Nekilnojamojo turto kadastro skyriaus vyresniojo patarėjo sprendimas Nr. 1SK-16702-(10.1 E.)
Įrašas galioja: Nuo 2025-06-30

6. Kitos daiktinės teisės: įrašų nėra

7. Juridiniai faktai: įrašų nėra

8. Žymos: įrašų nėra

9. Teritorijos, kuriose taikomos SŽNS, įrašytos į NTK kadastro duomenų byloje įrašytų duomenų pagrindu: įrašų nėra

10. Daikto registravimas ir kadastro žymos:

10.1. Kadastrinius matavimus atliko (kadastro žyma)
Daiktas: žemės sklypas Nr. 4400-6580-3676, aprašytas p. 2.1.
Įregistravimo pagrindas: 2008-05-20 Kvalifikacijos pažymėjimas Nr. 2M-M-166
2025-02-18 Nekilnojamojo daikto kadastro duomenų byla
Įrašas galioja: Nuo 2025-06-23

10.2. Suformuotas naujas (daikto registravimas)
Daiktas: žemės sklypas Nr. 4400-6580-3676, aprašytas p. 2.1.
Įregistravimo pagrindas: 2025-02-18 Nekilnojamojo daikto kadastro duomenų byla
2025-06-10 Nacionalinės žemės tarnybos prie Aplinkos ministerijos Nekilnojamojo turto kadastro skyriaus vyresniojo patarėjo sprendimas Nr. 1SK-16702-(10.1 E.)
Įrašas galioja: Nuo 2025-06-23

11. Duomenys apie įregistruotas teritorijas, kuriose taikomos specialiosios žemės naudojimo sąlygos:

11.1. Teritorijos pavadinimas: Gamtiniai ir kompleksiniai draustiniai (V skyrius, aštuntasis skirsnis)
Teritorijos unikalus numeris: 100631245
Įregistravimo pagrindas: Lietuvos Respublikos Vyriausybė; 1997-04-28 LRV 1997 m. balandžio 28 d. nutarimas Nr. 416 Nr. 416
Įregistravimo data: 2023-12-27
Žemės sklypo plotas, patenkantis į Teritoriją: 33927 kv. m, nuo 2025-06-25

11.2. Teritorijos pavadinimas: Valstybiniai parkai (V skyrius, dvidešimt trečiasis skirsnis)
Teritorijos unikalus numeris: 100635194
Įregistravimo pagrindas: Lietuvos Respublikos Vyriausybė; 1997-04-28 LRV 1997 m. balandžio 28 d. nutarimas Nr. 416 Nr. 416
Įregistravimo data: 2023-12-27
Žemės sklypo plotas, patenkantis į Teritoriją: 33927 kv. m, nuo 2025-06-25

11.3.

Teritorijos pavadinimas: **Kraštovaizdžio draustiniai (V skyrius, dvidešimt antrasis skirsnis)**
Teritorijos unikalus numeris: **100634695**
Įregistravimo pagrindas: **Lietuvos Respublikos Vyriausybė; 1997-04-28 LRV 1997 m. balandžio 28 d. nutarimas Nr. 416 Nr. 416**
Įregistravimo data: **2023-12-27**
Žemės sklypo plotas, patenkantis į Teritoriją: **33927 kv. m, nuo 2025-06-25**

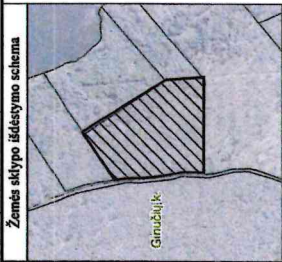
12. Registro pastabos ir nuorodos: įrašų nėra

13. Kita informacija: įrašų nėra

14. Informacija apie duomenų sandoriui tikslinimą: įrašų nėra

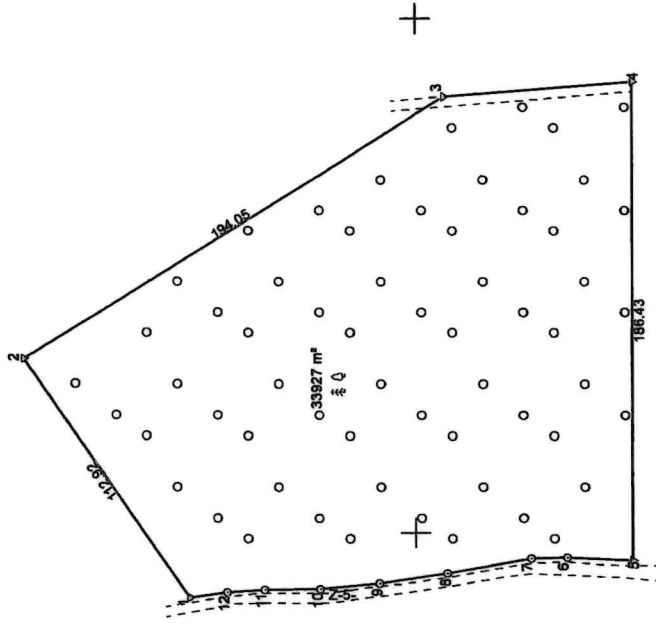
Dokumentą atspausdino

PRANAS KRAUJALIS



ŽEMĖS SKILYPO PLANAS M 1:2000

Sklypo plotas 33927 m²



Kadastras:	vietovė	Antalksnės	blokas	sklypas
Žemės sklypo kadastro Nr.		4 5 0 1 0 0 0 7		
Savivaldybė	Ignalinos r.			
Seniūnija	Linkmenų			
Gyvenamoji vietovė	Ginučių k.			
gatvė, namo Nr.				
Gretimybė	Besiribojantis žemės sklypo kadastro Nr.	Pastabos		
1-2	4501/0007: 202			
2-3	4501/0007: 142			
3-4	4501/0007: 140			
4-5	4501/0007: 228			
5-12-1		Kelias		

Su pagal 2025 m. sausio mėn. 21 d. atliktą žemės sklypo ribų paženklinimą-parodymą parengtame žemės sklypo plane išbražyjomis ribomis ir apskaičiuotu žemės sklypo plotu sutinku.

1. Lietuvos Respublika (vardas, pavardė) *Štremiš, Kęstutis* (parašas) *2025-02-18* (data)

ŽEMĖS UKIO DUOMENŲ CENTRAS
K. Dudaičio g. 33-413, LT-44240 Kamiai, justina.novieniene@zdu.lt,
+370 682 13018

Pareigos atnaujinus	Parašas	Vardas ir pavardė	Data
Projekto vadovė	<i>[Signature]</i>	<i>[Redacted]</i>	2025-02-18
			2025-02-18
Matavimo kvalifikacijos pažymėjimo Nr.: 2M-M-2356 GEO OBJEKTO KODAS: 4400-6580-3676			

Linijų ilgiai	1-2	2-3	3-4	4-5	5-12-1
	142.92	104.05	188.43	188.43	188.43



6142200



VALSTYBĖS ĮMONĖ REGISTRŲ CENTRAS
Studentų g. 39, LT-08106 Vilnius, tel. +370 5 268 8262, el. p. info@registorcentras.lt
Duomenys kaupiami ir saugomi Juridinių asmenų registre, kodas 124110246

NEKILNOJAMOJO TURTO REGISTRO DUOMENŲ BAZĖS IŠRAŠAS

2025-11-21 13:05:17

1. Nekilnojamojo turto registre įregistruotas turtas:

Registro Nr.: 44/3686642
Registro tipas: Žemės sklypas
Sudarymo data: 2025-07-14
Ignalinos r. sav., Linkmenų sen., Puziniškio k.

2. Nekilnojamieji daiktai:

2.1. Žemės sklypas
Ignalinos r. sav., Linkmenų sen., Puziniškio k.
Unikalus daikto numeris: 4400-6567-0690
Žemės sklypo kadastro numeris ir kadastro vietovės pavadinimas: 4501/0002:330 Antalksnės k.v.
Daikto pagrindinė naudojimo paskirtis: Miškų ūkio
Žemės sklypo naudojimo būdas: Apsauginių miškų sklypai
Žemės sklypo plotas: 3.6794 ha
Miško žemės plotas: 3.4795 ha
Miško plotas, įregistruotas Miškų valstybės kadastrė: 3.4795 ha
Duomenų apie Miškų valstybės kadastrė įregistruotą miško plotą pateikimo data: 2025-11-21
Kitos žemės plotas: 0.1999 ha
Matavimų tipas: Žemės sklypas suformuotas atliekant kadastrinius matavimus
Indeksuota miško medynų vertė: 15494 Eur
Miško medynų vertė: 3228 Eur
Vidutinė rinkos vertė: 18094 Eur
Vidutinės rinkos vertės nustatymo data: 2025-07-14
Vidutinės rinkos vertės nustatymo būdas: Masinis vertinimas
Kadastro duomenų nustatymo data: 2024-12-10

3. Daikto priklausiniai iš kito registro: įrašų nėra

4. Nuosavybė:

4.1. Nuosavybės teisė
Savininkas: LIETUVOS RESPUBLIKA, a.k. 111105555
Daiktas: žemės sklypas Nr. 4400-6567-0690, aprašytas p. 2.1.
Įregistravimo pagrindas: 2025-05-27 Nacionalinės žemės tarnybos prie Aplinkos ministerijos Nekilnojamojo turto kadastro skyriaus vyresniojo patarėjo sprendimas Nr. 1SK-15088-(10.1 E.)
Įrašas galioja: Nuo 2025-07-15

5. Valstybės ir savivaldybių žemės patikėjimo teisė:

5.1. Valstybinė žemės patikėjimo teisė
Patikėtinis: Nacionalinė žemės tarnyba prie Aplinkos ministerijos, a.k. 188704927
Daiktas: žemės sklypas Nr. 4400-6567-0690, aprašytas p. 2.1.
Įregistravimo pagrindas: 2025-05-27 Nacionalinės žemės tarnybos prie Aplinkos ministerijos Nekilnojamojo turto kadastro skyriaus vyresniojo patarėjo sprendimas Nr. 1SK-15088-(10.1 E.)
Įrašas galioja: Nuo 2025-07-15

6. Kitos daiktinės teisės:

6.1. Kelio servitutas - teisė važiuoti transporto priemonėmis, naudotis pėsčiųjų taku, varyti galvijus (tarnaujantis)
Servituto unikalus Nr. 100-006-526
Daiktas: žemės sklypas Nr. 4400-6567-0690, aprašytas p. 2.1.
Įregistravimo pagrindas: 2025-05-27 Nacionalinės žemės tarnybos prie Aplinkos ministerijos Nekilnojamojo turto kadastro skyriaus vyresniojo patarėjo sprendimas Nr. 1SK-15088-(10.1 E.)
Plotas: 320.00 kv. m
Įrašas galioja: Nuo 2025-07-15

6.2. Servitutas - teisė ribotai naudotis sklypo dalimi kitais tikslais (visuomenės poreikiams, tarnaujantis)
Servituto unikalus Nr. 100-015-355
Daiktas: žemės sklypas Nr. 4400-6567-0690, aprašytas p. 2.1.
Įregistravimo pagrindas: 2025-05-27 Nacionalinės žemės tarnybos prie Aplinkos ministerijos Nekilnojamojo turto kadastro skyriaus vyresniojo patarėjo sprendimas Nr. 1SK-15088-(10.1 E.)
Plotas: 1200.00 kv. m
Įrašas galioja: Nuo 2025-07-15

7. Juridiniai faktai: įrašų nėra

8. Žymos: įrašų nėra

9. Teritorijos, kuriose taikomos SŽNS, įrašytos į NTK kadastro duomenų byloje įrašytų duomenų pagrindu: įrašų nėra

10. Daikto registravimas ir kadastro žymos:

10.1. Suformuotas naujas (daikto registravimas)
Daiktas: žemės sklypas Nr. 4400-6567-0690, aprašytas p. 2.1.
Įregistravimo pagrindas: 2024-12-10 Nekilnojamojo daikto kadastro duomenų byla
2025-05-27 Nacionalinės žemės tarnybos prie Aplinkos ministerijos Nekilnojamojo turto kadastro skyriaus vyresniojo patarėjo sprendimas Nr. 1SK-15088-(10.1 E.)
Įrašas galioja: Nuo 2025-07-14

10.2. Kadastrinius matavimus atliko (kadastro žyma)
[redacted]
Daiktas: žemės sklypas Nr. 4400-6567-0690, aprašytas p. 2.1.

Įregistravimo pagrindas: 2008-05-20 Kvalifikacijos pažymėjimas Nr. 2M-M-166
2024-12-10 Nekilnojamojo daikto kadastro duomenų byla
Įrašas galioja: Nuo 2025-07-14

11. Duomenys apie įregistruotas teritorijas, kuriose taikomos specialiosios žemės naudojimo sąlygos:

11.1.

Teritorijos pavadinimas: **Pelkės ir šaltiniai (VI skyrius, devintasis skirsnis)**
Teritorijos unikalus numeris: **100565287**

Įregistravimo pagrindas: **Valstybinė saugomų teritorijų tarnyba prie Aplinkos ministerijos; 2023-10-25 VALSTYBINĖS SAUGOMŲ TERITORIJŲ TARNYBOS PRIE APLINKOS MINISTERIJOS DIREKTORIAUS ĮSAKYMAS DĖL NATŪRALIŲ PIEVŲ IR GANYKLŲ, PELKIŲ IR ŠALTINYŲ ŽEMĖLAPIŲ PATVIRTINIMO (2023-10-25 redakcija) Nr. V-93**

Įregistravimo data: **2023-12-20**

Žemės sklypo plotas, patenkantis į Teritoriją: **3112 kv. m, nuo 2025-07-16**

11.2.

Teritorijos pavadinimas: **Gamtiniai ir kompleksiniai draustiniai (V skyrius, aštuntasis skirsnis)**
Teritorijos unikalus numeris: **100631235**

Įregistravimo pagrindas: **Lietuvos Respublikos Vyriausybė; 1997-04-28 LRV 1997 m. balandžio 28 d. nutarimas Nr. 416 Nr. 416**

Įregistravimo data: **2023-12-27**

Žemės sklypo plotas, patenkantis į Teritoriją: **36794 kv. m, nuo 2025-07-16**

11.3.

Teritorijos pavadinimas: **Valstybiniai parkai (V skyrius, dvidešimt trečiasis skirsnis)**
Teritorijos unikalus numeris: **100635194**

Įregistravimo pagrindas: **Lietuvos Respublikos Vyriausybė; 1997-04-28 LRV 1997 m. balandžio 28 d. nutarimas Nr. 416 Nr. 416**

Įregistravimo data: **2023-12-27**

Žemės sklypo plotas, patenkantis į Teritoriją: **36794 kv. m, nuo 2025-07-16**

11.4.

Teritorijos pavadinimas: **Kraštovaizdžio draustiniai (V skyrius, dvidešimt antrasis skirsnis)**
Teritorijos unikalus numeris: **100634687**

Įregistravimo pagrindas: **Lietuvos Respublikos Vyriausybė; 1997-04-28 LRV 1997 m. balandžio 28 d. nutarimas Nr. 416 Nr. 416**

Įregistravimo data: **2023-12-27**

Žemės sklypo plotas, patenkantis į Teritoriją: **36794 kv. m, nuo 2025-07-16**

12. Registro pastabos ir nuorodos: įrašų nėra**13. Kita informacija: įrašų nėra****14. Informacija apie duomenų sandoriui tikslinimą: įrašų nėra**

Dokumentą atspausdino

PRANAS KRAUJALIS

ŽEMĖS SKLYPO PLANAS M 1:2000

Žemės sklypo plotas 36794 m²

Žemės sklypo kadastrinis numeris:	kodas	blokas	sklypas
45010002	4	5010002	

KOORDINAČIŲ ŽINIARAŠTIS

Taško Nr.	Kodas	X	Y	Taško Nr.	Kodas	X	Y
1	R	6137916.46	627802.48				
2	R	6137936.80	627822.76				
3	R	6138056.52	627941.73				
4	R	6138015.83	627995.88				
5	R	6138058.79	627990.76				
6	R	6138103.23	627985.46				
7	R	6138099.38	628039.22				
8	R	6138003.24	628079.15				
9	R	6137954.27	628135.44				
10	R	6137895.00	628083.66				
11	R	6137904.06	628069.41				
12	R	6137914.65	628053.20				
13	R	6137922.94	628040.76				
14	R	6137927.43	628032.33				
15	R	6137930.68	628024.99				
16	R	6137931.85	628017.39				
17	R	6137929.05	627975.11				
18	R	6137928.08	627956.37				
19	R	6137928.71	627930.28				
20	R	6137940.44	627877.67				
21	R	6137933.98	627879.33				
22	R	6137898.79	627888.36				
23	R	6137884.33	627964.17				
24	R	6137831.99	628025.73				
25	R	6137821.65	628015.66				
26	R	6137868.13	627928.39				
27	R	6137877.40	627865.53				

Žemės sklypo centro koordinatės			
Koordinatė sistema	Koordinatės X/Y	Data	Darbo LiTPOS laikas
Vaislybinė LKS-1994	X=6137968.29 Y=627977.81	Prisijungta 11:00	2024-12-10
		Aisijungta 12:00	
Žiniarašį sudarė:	v. pavardė	2M-M-166 kval. paž. nr.	2024-12-10 parašas data



2 2 5 8 8 3 2 2 6 0



VALSTYBĖS ĮMONĖ REGISTRŲ CENTRAS
Studentų g. 39, LT-08106 Vilnius, tel. +370 5 268 8262, el. p. info@registrucentras.lt
Duomenys kaupiami ir saugomi Juridinių asmenų registre, kodas 124110246

NEKILNOJAMOJO TURTO REGISTRO DUOMENŲ BAZĖS IŠRAŠAS

2025-11-24 14:47:27

1. Nekilnojamojo turto registre įregistruotas turtas:

Registro Nr.: 44/3449122
Registro tipas: Žemės sklypas
Sudarymo data: 2024-04-15
Ignalinos r. sav., Linkmenų sen., Papiliakalnės k.

2. Nekilnojamieji daiktai:

2.1. Žemės sklypas
Ignalinos r. sav., Linkmenų sen., Papiliakalnės k.
Unikalus daikto numeris: 4400-6256-1213
Žemės sklypo kadastro numeris ir kadastro vietovės pavadinimas: 4501/0003:245 Antalksnės k.v.
Daikto pagrindinė naudojimo paskirtis: Miškų ūkio
Žemės sklypo naudojimo būdas: Ekosistemų apsaugos miškų sklypai
Žemės sklypo plotas: 1.4171 ha
Miško žemės plotas: 0.4915 ha
Miško plotas, įregistruotas Miškų valstybės kadastrė: 0.4907 ha
Duomenų apie Miškų valstybės kadastrė įregistruotą miško plotą pateikimo data: 2025-11-24
Kitos žemės plotas: 0.9256 ha
Matavimų tipas: Žemės sklypas suformuotas atliekant kadastrinius matavimus
Indeksuota miško medynų vertė: 893 Eur
Miško medynų vertė: 186 Eur
Vidutinė rinkos vertė: 5473 Eur
Vidutinės rinkos vertės nustatymo data: 2024-04-15
Vidutinės rinkos vertės nustatymo būdas: Masinis vertinimas
Kadastro duomenų nustatymo data: 2023-10-23

3. Daikto priklausiniai iš kito registro: įrašų nėra

4. Nuosavybė:

4.1. Nuosavybės teisė
Savininkas: LIETUVOS RESPUBLIKA, a.k. 111105555
Daiktas: žemės sklypas Nr. 4400-6256-1213, aprašytas p. 2.1.
Įregistravimo pagrindas: 2024-04-08 Nacionalinės žemės tarnybos prie Aplinkos ministerijos Nekilnojamojo turto kadastro skyriaus vyresniojo patarėjo sprendimas Nr. 1SK-6837-(10.1 E.)
Įrašas galioja: Nuo 2024-04-17

5. Valstybės ir savivaldybių žemės patikėjimo teisė:

5.1. Valstybinės žemės patikėjimo teisė
Patikėtinis: Nacionalinė žemės tarnyba prie Aplinkos ministerijos, a.k. 188704927
Daiktas: žemės sklypas Nr. 4400-6256-1213, aprašytas p. 2.1.
Įregistravimo pagrindas: 2024-04-08 Nacionalinės žemės tarnybos prie Aplinkos ministerijos Nekilnojamojo turto kadastro skyriaus vyresniojo patarėjo sprendimas Nr. 1SK-6837-(10.1 E.)
Įrašas galioja: Nuo 2024-04-17

6. Kitos daiktinės teisės: įrašų nėra

7. Juridiniai faktai: įrašų nėra

8. Žymos: įrašų nėra

9. Teritorijos, kuriose taikomos SŽNS, įrašytos į NTK kadastro duomenų byloje įrašytų duomenų pagrindu: įrašų nėra

10. Daikto registravimas ir kadastro žymos:

10.1. Kadastrinius matavimus atliko (kadastro žyma)
Daiktas: žemės sklypas Nr. 4400-6256-1213, aprašytas p. 2.1.
Įregistravimo pagrindas: 2014-07-02 Kvalifikacijos pažymėjimas Nr. 2M-M-2066
2023-10-23 Nekilnojamojo daikto kadastro duomenų byla
Įrašas galioja: Nuo 2024-04-15

10.2. Suformuotas naujas (daikto registravimas)
Daiktas: žemės sklypas Nr. 4400-6256-1213, aprašytas p. 2.1.
Įregistravimo pagrindas: 2023-10-23 Nekilnojamojo daikto kadastro duomenų byla
2024-04-08 Nacionalinės žemės tarnybos prie Aplinkos ministerijos Nekilnojamojo turto kadastro skyriaus vyresniojo patarėjo sprendimas Nr. 1SK-6837-(10.1 E.)
Įrašas galioja: Nuo 2024-04-15

11. Duomenys apie įregistruotas teritorijas, kuriose taikomos specialiosios žemės naudojimo sąlygos:

11.1. Kultūros paveldo objektų ir vietovių teritorijos, jų apsaugos zonos (V skyrius, pirmasis)
Teritorijos pavadinimas: skirsnis)
Teritorijos unikalus numeris: 100675736
Įregistravimo pagrindas: Kultūros paveldo departamentas prie Kultūros ministerijos; 2009-01-14 Kultūros paveldo departamento prie Kultūros ministerijos pirmosios Nekilnojamojo kultūros paveldo vertinimo tarybos aktas Nr. KPD-RM-986
Įregistravimo data: 2024-07-23
Žemės sklypo plotas, patenkantis į Teritoriją: 10494 kv. m, nuo 2024-07-23

11.2. Kultūros paveldo objektų ir vietovių teritorijos, jų apsaugos zonos (V skyrius, pirmasis)
Teritorijos pavadinimas: skirsnis)
Teritorijos unikalus numeris: 100675735

Įregistravimo pagrindas: **Kultūros paveldo departamentas prie Kultūros ministerijos; 2009-01-14 Kultūros paveldo departamento prie Kultūros ministerijos pirmosios Nekilnojamojo kultūros paveldo vertinimo tarybos aktas Nr. KPD-RM-986**

Įregistravimo data: **2024-07-23**

Žemės sklypo plotas, patenkantis į Teritoriją: **22 kv. m, nuo 2024-07-23**

11.3.

Teritorijos pavadinimas: **Pelkės ir šaltinynai (VI skyrius, devintasis skirsnis)**

Teritorijos unikalus numeris: **100623884**

Įregistravimo pagrindas: **Valstybinė saugomų teritorijų tarnyba prie Aplinkos ministerijos; 2023-10-25 VALSTYBINĖ SAUGOMŲ TERITORIJŲ TARNYBOS PRIE APLINKOS MINISTERIJOS DIREKTORIAUS ĮSAKYMAS DĖL NATŪRALIŲ PIEVŲ IR GANYKLŲ, PELKIŲ IR ŠALTINYŲ ŽEMĖLAPIŲ PATVIRTINIMO (2023-10-25 redakcija) Nr. V-93**

Įregistravimo data: **2023-12-22**

Žemės sklypo plotas, patenkantis į Teritoriją: **7210 kv. m, nuo 2024-04-17**

11.4.

Teritorijos pavadinimas: **Gamtiniai ir kompleksiniai draustiniai (V skyrius, aštuntasis skirsnis)**

Teritorijos unikalus numeris: **100631235**

Įregistravimo pagrindas: **Lietuvos Respublikos Vyriausybė; 1997-04-28 LRV 1997 m. balandžio 28 d. nutarimas Nr. 416 Nr. 416**

Įregistravimo data: **2023-12-27**

Žemės sklypo plotas, patenkantis į Teritoriją: **14171 kv. m, nuo 2024-04-17**

11.5.

Teritorijos pavadinimas: **Valstybiniai parkai (V skyrius, dvidešimt trečiasis skirsnis)**

Teritorijos unikalus numeris: **100635194**

Įregistravimo pagrindas: **Lietuvos Respublikos Vyriausybė; 1997-04-28 LRV 1997 m. balandžio 28 d. nutarimas Nr. 416 Nr. 416**

Įregistravimo data: **2023-12-27**

Žemės sklypo plotas, patenkantis į Teritoriją: **14171 kv. m, nuo 2024-04-17**

11.6.

Teritorijos pavadinimas: **Kraštovaizdžio draustiniai (V skyrius, dvidešimt antrasis skirsnis)**

Teritorijos unikalus numeris: **100634687**

Įregistravimo pagrindas: **Lietuvos Respublikos Vyriausybė; 1997-04-28 LRV 1997 m. balandžio 28 d. nutarimas Nr. 416 Nr. 416**

Įregistravimo data: **2023-12-27**

Žemės sklypo plotas, patenkantis į Teritoriją: **14171 kv. m, nuo 2024-04-17**

12. Registro pastabos ir nuorodos: įrašų nėra

13. Kita informacija: įrašų nėra

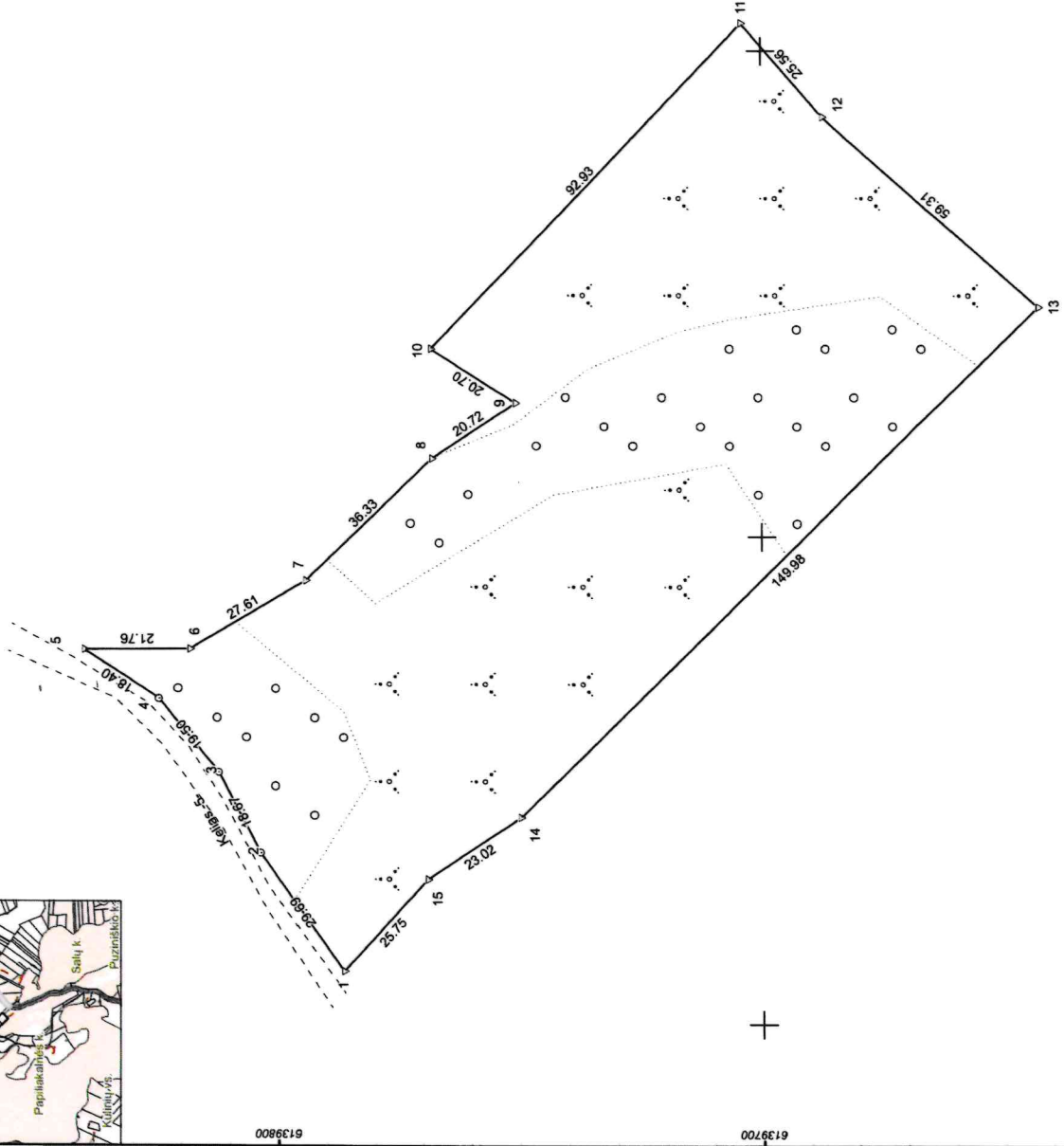
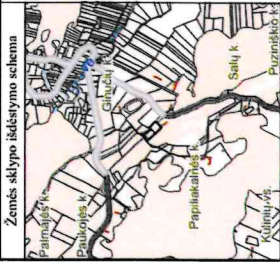
14. Informacija apie duomenų sandoriui tikslinimą: įrašų nėra

Dokumentą atspausdino

PRANAS KRAUJALIS

ŽEMĖS SKLYPO PLANAS M 1:1000

Sklypo plotas 14171 m²



Kadastras:	vietovė	Antaiškantės	blokas	sklypas
Žemės sklypo kadastro Nr.	4	5	0	1
	0	0	0	3
Savivaldybė	Ignalinos r.			
Seniūnija	Linkmenų			
Gyvenamoji vietovė	Papilkaikšės k.			
Čiutvė, namo Nr.				
Greitinybė	Greitimo žemės sklypo kadastro Nr.	Pastabos		
1-5		Kelias -5-		
5-10	4501/0003: 231			
10-11	4501/0003: 187			
11-12		VŽF		
12-15-1	4501/0003: 58			

Su pagal 2023 m. lapkričio mėn. 15 d. atliktą žemės sklypo ribų pažėkinimą-parodymą parengtame žemės sklypo plane išbraižyomis ribomis ir apskaičiuotu žemės sklypo plotu sutinku:

1. Lietuvos Respublika
(vardas, pavardė) *Aurelija Kaupienė*
VĮ Valstybinis žemės registrų centras
Įprastinio regioninio padalinio
įrašinė (parašas) (data) 2023-11-15



VALSTYBĖS ĮMONĖ REGISTRŲ CENTRAS
 Luogė g. 25-101, 01320 Vilnius, tel. (8 5) 268 8262, el. p. mlds@registracentras.lt
 būstinės kaupiamasis sąsiuvas Juridinių asmenų registre, kodas 124110296

Pareigos	Parašas	Vardas ir pavardė	Data
Maitinkas	<i>[Signature]</i>	[Redacted]	2023-11-15
Maitinko kvalifikacijos pažymėjimo Nr.: 2M-M-2066 GEO OBJEKTO KODAS: 4400-6256-1213			



* 2 2 2 2 7 1 8 8 1 3 5 *

6139800

6139700

625600

625700

625800

NEKILNOJAMOJO TURTO REGISTRO DUOMENŲ BAZĖS IŠRAŠAS

2025-11-24 16:15:36

1. Nekilnojamojo turto registre įregistruotas turtas:

Registro Nr.: **44/3476126**
Registro tipas: **Žemės sklypas**
Sudarymo data: **2024-06-21**
Ignalinos r. sav., Linkmenų sen., Simoniškio II k.

2. Nekilnojamieji daiktai:

2.1.

Žemės sklypas
Ignalinos r. sav., Linkmenų sen., Simoniškio II k.
Unikalus daikto numeris: **4400-6254-4389**
Žemės sklypo kadastro numeris ir kadastro vietovės pavadinimas: **4501/0007:286 Antalksnės k.v.**
Daikto pagrindinė naudojimo paskirtis: **Miškų ūkio**
Žemės sklypo naudojimo būdas: **Apsauginių miškų sklypai**
Žemės sklypo plotas: **1.2942 ha**
Miško žemės plotas: **0.1229 ha**
Miško plotas, įregistruotas Miškų valstybės kadastrė: **0.1227 ha**
Duomenų apie Miškų valstybės kadastrė įregistruotą miško plotą pateikimo data: **2025-11-24**
Kitos žemės plotas: **1.1713 ha**
Žemės ūkio naudmenų našumo balas: **24.4**
Matavimų tipas: **Žemės sklypas suformuotas atliekant kadastrinius matavimus**
Indeksuota miško medynų vertė: **480 Eur**
Miško medynų vertė: **100 Eur**
Vidutinė rinkos vertė: **5690 Eur**
Vidutinės rinkos vertės nustatymo data: **2024-06-21**
Vidutinės rinkos vertės nustatymo būdas: **Masinis vertinimas**
Kadastro duomenų nustatymo data: **2023-11-15**

3. Daikto priklausiniai iš kito registro: įrašų nėra

4. Nuosavybė:

4.1.

Nuosavybės teisė
Savininkas: **LIETUVOS RESPUBLIKA, a.k. 111105555**
Daiktas: **žemės sklypas Nr. 4400-6254-4389, aprašytas p. 2.1.**
Įregistravimo pagrindas: **2024-06-16 Nacionalinės žemės tarnybos prie Aplinkos ministerijos Nekilnojamojo turto kadastro skyriaus vyresniojo patarėjo sprendimas Nr. 1SK-14379-(10.1 E.)**
Įrašas galioja: **Nuo 2024-06-26**

5. Valstybės ir savivaldybių žemės patikėjimo teisė:

5.1.

Valstybinės žemės patikėjimo teisė
Patikėtinis: **Nacionalinė žemės tarnyba prie Aplinkos ministerijos, a.k. 188704927**
Daiktas: **žemės sklypas Nr. 4400-6254-4389, aprašytas p. 2.1.**
Įregistravimo pagrindas: **2024-06-16 Nacionalinės žemės tarnybos prie Aplinkos ministerijos Nekilnojamojo turto kadastro skyriaus vyresniojo patarėjo sprendimas Nr. 1SK-14379-(10.1 E.)**
Įrašas galioja: **Nuo 2024-06-26**

6. Kitos daiktinės teisės:

6.1.

Kelio servitutas - teisė važiuoti transporto priemonėmis, naudotis pėsčiųjų taku, varyti galvijus (tarnaujantis)
Daiktas: **žemės sklypas Nr. 4400-6254-4389, aprašytas p. 2.1.**
Įregistravimo pagrindas: **2024-06-16 Nacionalinės žemės tarnybos prie Aplinkos ministerijos Nekilnojamojo turto kadastro skyriaus vyresniojo patarėjo sprendimas Nr. 1SK-14379-(10.1 E.)**
Plotas: **537.00 kv. m**
Įrašas galioja: **Nuo 2024-06-26**

7. Juridiniai faktai: įrašų nėra

8. Žymos: įrašų nėra

9. Teritorijos, kuriose taikomos SŽNS, įrašytos į NTK kadastro duomenų byloje įrašytų duomenų pagrindu: įrašų nėra

10. Daikto registravimas ir kadastro žymos:

10.1.

Kadastrinius matavimus atliko (kadastro žyma)
Daiktas: **žemės sklypas Nr. 4400-6254-4389, aprašytas p. 2.1.**
Įregistravimo pagrindas: **2015-06-11 Kvalifikacijos pažymėjimas Nr. 2M-M-2272**
2023-11-15 Nekilnojamojo daikto kadastro duomenų byla
Įrašas galioja: **Nuo 2024-06-21**

10.2.

Suformuotas naujas (daikto registravimas)
Daiktas: **žemės sklypas Nr. 4400-6254-4389, aprašytas p. 2.1.**
Įregistravimo pagrindas: **2023-11-15 Nekilnojamojo daikto kadastro duomenų byla**
2024-06-16 Nacionalinės žemės tarnybos prie Aplinkos ministerijos Nekilnojamojo turto kadastro skyriaus vyresniojo patarėjo sprendimas Nr. 1SK-14379-(10.1 E.)
Įrašas galioja: **Nuo 2024-06-21**

11. Duomenys apie įregistruotas teritorijas, kuriose taikomos specialiosios žemės naudojimo sąlygos:

11.1.

Teritorijos pavadinimas: **Gamtiniai ir kompleksiniai draustiniai (V skyrius, aštuntasis skirsnis)**
Teritorijos unikalus numeris: **100631245**
Įregistravimo pagrindas: **Lietuvos Respublikos Vyriausybė; 1997-04-28 LRV 1997 m. balandžio 28 d. nutarimas Nr. 416 Nr. 416**

Įregistravimo data: **2023-12-27**
Žemės sklypo plotas, patenkantis į Teritoriją: **12942 kv. m, nuo 2024-06-23**

11.2.

Teritorijos pavadinimas: **Valstybiniai parkai (V skyrius, dvidešimt trečiasis skirsnis)**
Teritorijos unikalus numeris: **100635194**
Įregistravimo pagrindas: **Lietuvos Respublikos Vyriausybė; 1997-04-28 LRV 1997 m. balandžio 28 d. nutarimas Nr. 416 Nr. 416**

Įregistravimo data: **2023-12-27**
Žemės sklypo plotas, patenkantis į Teritoriją: **12942 kv. m, nuo 2024-06-23**

11.3.

Teritorijos pavadinimas: **Kraštovaizdžio draustiniai (V skyrius, dvidešimt antrasis skirsnis)**
Teritorijos unikalus numeris: **100634695**
Įregistravimo pagrindas: **Lietuvos Respublikos Vyriausybė; 1997-04-28 LRV 1997 m. balandžio 28 d. nutarimas Nr. 416 Nr. 416**

Įregistravimo data: **2023-12-27**
Žemės sklypo plotas, patenkantis į Teritoriją: **12942 kv. m, nuo 2024-06-23**

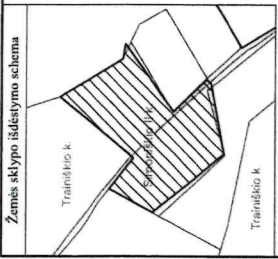
12. Registro pastabos ir nuorodos: įrašų nėra

13. Kita informacija: įrašų nėra

14. Informacija apie duomenų sandoriui tikslinimą: įrašų nėra

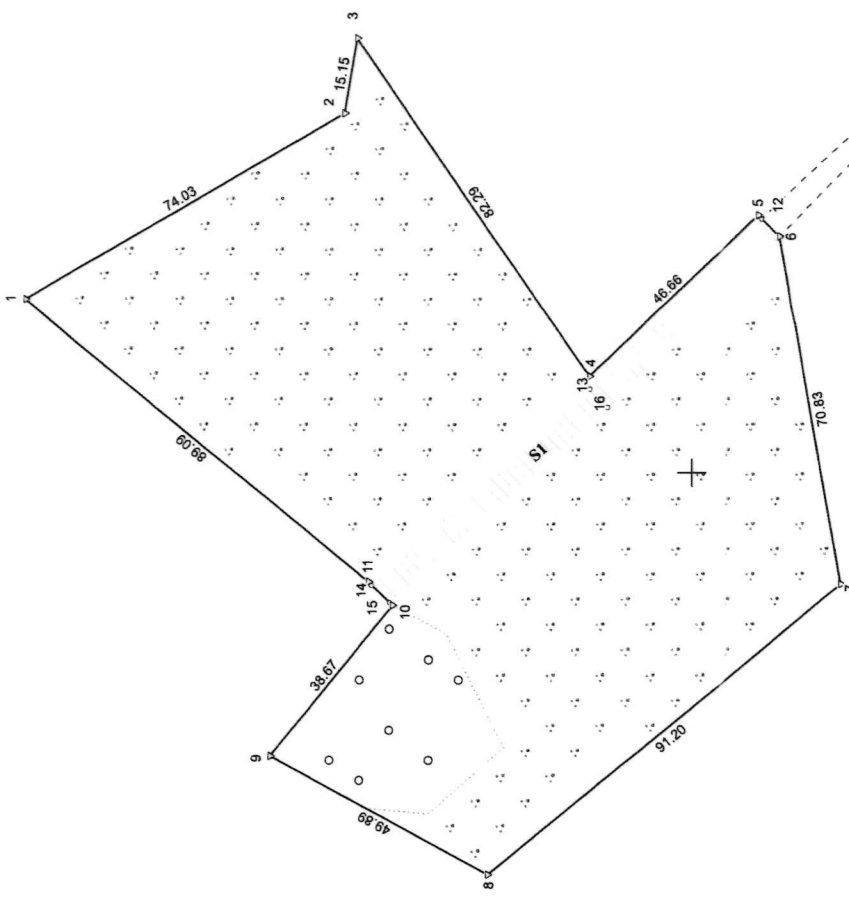
Dokumentą atspausdino

PRANAS KRAUJALIS



ŽEMĖS SKLYPO PLANAS M 1:1000

Sklypo plotas 12942 m²



Kadastro: Vietovė	Analizės	blokas	sklypas
Zemės sklypo kadastro Nr.	4 5 0 1 0 1 0 0 7	0 0 0 7	
Savivaldybė	Ignalinos r.		
Senūnija	Linkmenų		
Gyvenamoji vietovė	Simoniškio II k.		
Gatvė, namo Nr.	3024-4		
Gretimybė	Gretimio žemės sklypo kadastro Nr.	Pastabos	
1-3	4501/0007: 105		
3-5	4501/0007: 114		
5-6		VŽ kelias	
6-8	4501/0007: 100		
8-9	4501/0007: 113		
9-11-1	4557/0004: 124		

Su pagal 2023 m. lapkričio mėn. 15 d. atliktą žemės sklypo ribų pažėklinimą-parodymą parengtame žemės sklypo plane išbraizyomis ribomis ir apskaičiuotu žemės sklypo plotu sutinkti:

1. Lietuvos Respublika
(vardas, pavardė) *[Signature]* (parašas) *[Signature]* (data) *[Date]*

REGISTRŲ CENTRAS
VALSTYBĖS ĮMONĖ REGISTRŲ CENTRAS
Luko g. 25, LT-09322 Vilnius, tel. (8 5) 268 8000, el. p. info@registratorai.lt
Būstinės įrašymo ir sąjungininkų įrašymo skyriaus viršininkas, padalinio vadovas

Paraišius	Paraišius	Vardas ir pavardė	Data
Martinikau	<i>[Signature]</i>	<i>[Redacted]</i>	2023-11-15

Matininko kvalifikacijos pažymėjimo Nr.: 2M-M-2272 GEO OBJEKTO KODAS: 4400-0254-1389

Linių ilgiai	6.13
3-6	6.13
10-11	6.86



NEKILNOJAMOJO TURTO REGISTRO DUOMENŲ BAZĖS IŠRAŠAS

2025-11-25 08:27:27

1. Nekilnojamojo turto registre įregistruotas turtas:

Registro Nr.: **44/3449628**
Registro tipas: **Žemės sklypas**
Sudarymo data: **2024-04-16**
Ignalinos r. sav., Linkmenų sen., Simoniškio II k.

2. Nekilnojamieji daiktai:

2.1.

Žemės sklypas
Ignalinos r. sav., Linkmenų sen., Simoniškio II k.
Unikalus daikto numeris: **4400-6256-1246**
Žemės sklypo kadastro numeris ir kadastro vietovės pavadinimas: **4501/0007:285 Antalksnės k.v.**
Daikto pagrindinė naudojimo paskirtis: **Miškų ūkio**
Žemės sklypo naudojimo būdas: **Ekosistemų apsaugos miškų sklypai**
Žemės sklypo plotas: **2.4097 ha**
Miško žemės plotas: **1.1764 ha**
Miško plotas, įregistruotas Miškų valstybės kadastrė: **1.1764 ha**
Duomenų apie Miškų valstybės kadastrė įregistruotą miško plotą pateikimo data: **2025-11-24**
Kitos žemės plotas: **1.2333 ha**
Žemės ūkio naudmenų našumo balas: **24.4**
Matavimų tipas: **Žemės sklypas suformuotas atliekant kadastrinius matavimus**
Indeksuota miško medynų vertė: **3499 Eur**
Miško medynų vertė: **729 Eur**
Vidutinė rinkos vertė: **9369 Eur**
Vidutinės rinkos vertės nustatymo data: **2024-11-28**
Vidutinės rinkos vertės nustatymo būdas: **Masinis vertinimas**
Kadastro duomenų nustatymo data: **2024-01-25**

3. Daikto priklausiniai iš kito registro: įrašų nėra

4. Nuosavybė:

4.1.

Nuosavybės teisė
Savininkas: **LIETUVOS RESPUBLIKA, a.k. 111105555**
Daiktas: **žemės sklypas Nr. 4400-6256-1246, aprašytas p. 2.1.**
Įregistravimo pagrindas: **2024-04-09 Nacionalinės žemės tarnybos prie Aplinkos ministerijos Nekilnojamojo turto kadastro skyriaus vyresniojo patarėjo sprendimas Nr. 1SK-6988-(10.1 E.)**
2024-11-27 Nacionalinės žemės tarnybos prie Aplinkos ministerijos Nekilnojamojo turto kadastro skyriaus vyresniojo patarėjo įsakymas Nr. 1PSK-3749-(10.2 E.)
Įrašas galioja: **Nuo 2024-12-10**

5. Valstybės ir savivaldybių žemės patikėjimo teisė:

5.1.

Valstybinės žemės patikėjimo teisė
Patikėtinis: **Nacionalinė žemės tarnyba prie Aplinkos ministerijos, a.k. 188704927**
Daiktas: **žemės sklypas Nr. 4400-6256-1246, aprašytas p. 2.1.**
Įregistravimo pagrindas: **2024-04-09 Nacionalinės žemės tarnybos prie Aplinkos ministerijos Nekilnojamojo turto kadastro skyriaus vyresniojo patarėjo sprendimas Nr. 1SK-6988-(10.1 E.)**
2024-11-27 Nacionalinės žemės tarnybos prie Aplinkos ministerijos Nekilnojamojo turto kadastro skyriaus vyresniojo patarėjo įsakymas Nr. 1PSK-3749-(10.2 E.)
Įrašas galioja: **Nuo 2024-12-10**

6. Kitos daiktinės teisės:

6.1.

Kelio servitutas - teisė važiuoti transporto priemonėmis, naudotis pėsčiųjų taku, varyti galvijus (tarnaujantis)
Daiktas: **žemės sklypas Nr. 4400-6256-1246, aprašytas p. 2.1.**
Įregistravimo pagrindas: **2024-04-09 Nacionalinės žemės tarnybos prie Aplinkos ministerijos Nekilnojamojo turto kadastro skyriaus vyresniojo patarėjo sprendimas Nr. 1SK-6988-(10.1 E.)**
2024-11-27 Nacionalinės žemės tarnybos prie Aplinkos ministerijos Nekilnojamojo turto kadastro skyriaus vyresniojo patarėjo įsakymas Nr. 1PSK-3749-(10.2 E.)
Plotas: **154.00 kv. m**
Įrašas galioja: **Nuo 2024-12-10**

7. Juridiniai faktai: įrašų nėra

8. Žymos: įrašų nėra

9. Teritorijos, kuriose taikomos SŽNS, įrašytos į NTK kadastro duomenų byloje įrašytų duomenų pagrindu: įrašų nėra

10. Daikto registravimas ir kadastro žymos:

10.1.

Suformuotas naujas (daikto registravimas)
Daiktas: **žemės sklypas Nr. 4400-6256-1246, aprašytas p. 2.1.**
Įregistravimo pagrindas: **2024-04-09 Nacionalinės žemės tarnybos prie Aplinkos ministerijos Nekilnojamojo turto kadastro skyriaus vyresniojo patarėjo sprendimas Nr. 1SK-6988-(10.1 E.)**
2024-11-27 Nacionalinės žemės tarnybos prie Aplinkos ministerijos Nekilnojamojo turto kadastro skyriaus vyresniojo patarėjo įsakymas Nr. 1PSK-3749-(10.2 E.)
Įrašas galioja: **Nuo 2024-11-28**

10.2.

Kadastrinius matavimus atliko (kadastro žyma)
Daiktas: **žemės sklypas Nr. 4400-6256-1246, aprašytas p. 2.1.**
Įregistravimo pagrindas: **2014-07-02 Kvalifikacijos pažymėjimas Nr. 2M-M-2066**
2024-01-25 Nekilnojamojo daikto kadastro duomenų byla
Įrašas galioja: **Nuo 2024-11-28**

11. Duomenys apie įregistruotas teritorijas, kuriose taikomos specialiosios žemės naudojimo sąlygos:

11.1.

Teritorijos pavadinimas: **Pelkės ir šaltiniai (VI skyrius, devintasis skirsnis)**Teritorijos unikalus numeris: **100624023**Įregistravimo pagrindas: **Valstybinė saugomų teritorijų tarnyba prie Aplinkos ministerijos; 2023-10-25 VALSTYBINĖ SAUGOMŲ TERITORIJŲ TARNYBOS PRIE APLINKOS MINISTERIJOS DIREKTORIAUS ĮSAKYMAS DĖL NATŪRALIŲ PIEVŲ IR GANYKLŲ, PELKIŲ IR ŠALTINYNŲ ŽEMĖLAPIŲ PATVIRTINIMO (2023-10-25 redakcija) Nr. V-93**Įregistravimo data: **2023-12-22**Žemės sklypo plotas, patenkantis į Teritoriją: **688 kv. m, nuo 2024-11-30**

11.2.

Teritorijos pavadinimas: **Gamtiniai ir kompleksiniai draustiniai (V skyrius, aštuntasis skirsnis)**Teritorijos unikalus numeris: **100631245**Įregistravimo pagrindas: **Lietuvos Respublikos Vyriausybė; 1997-04-28 LRV 1997 m. balandžio 28 d. nutarimas Nr. 416 Nr. 416**Įregistravimo data: **2023-12-27**Žemės sklypo plotas, patenkantis į Teritoriją: **24097 kv. m, nuo 2024-11-30**

11.3.

Teritorijos pavadinimas: **Valstybiniai parkai (V skyrius, dvidešimt trečiasis skirsnis)**Teritorijos unikalus numeris: **100635194**Įregistravimo pagrindas: **Lietuvos Respublikos Vyriausybė; 1997-04-28 LRV 1997 m. balandžio 28 d. nutarimas Nr. 416 Nr. 416**Įregistravimo data: **2023-12-27**Žemės sklypo plotas, patenkantis į Teritoriją: **24097 kv. m, nuo 2024-11-30**

11.4.

Teritorijos pavadinimas: **Kraštovaizdžio draustiniai (V skyrius, dvidešimt antrasis skirsnis)**Teritorijos unikalus numeris: **100634695**Įregistravimo pagrindas: **Lietuvos Respublikos Vyriausybė; 1997-04-28 LRV 1997 m. balandžio 28 d. nutarimas Nr. 416 Nr. 416**Įregistravimo data: **2023-12-27**Žemės sklypo plotas, patenkantis į Teritoriją: **24097 kv. m, nuo 2024-11-30****12. Registro pastabos ir nuorodos: įrašų nėra****13. Kita informacija: įrašų nėra****14. Informacija apie duomenų sandoriui tikslinimą: įrašų nėra**

Dokumentą atspausdino

PRANAS KRAUJALIS

ŽEMĖS SKLYPO PLANAS M 1:2000

Žemės sklypo plotas 24097 m²

Žemės sklypo kadastro numeris:		kodas		blokas		sklypas	
		4	5	1	0	0	1

Duomenys apie žemės sklypo servitutus			
Eilės Nr.	Servituto kodas	Nekilnojamojo turto registre įrašyto ar teritorijų planavimo dokumente nustatyto servituto pavadinimas ir rūšis	Servituto plotas, m ²
1	214	Kelio servitutas - teisė važiuoti transporto priemonėmis, naudotis pėsčiųjų taku, varyti galvius (tarnaujantis)	154.0000

KOORDINACIŲ ŽINIARAŠTIS

Koordinacinių sistemų: LKS-94									
Uždav. Nr.	Kodas	X	Y	Uždav. Nr.	Kodas	X	Y	X	Y
1	R	6140545.22	628814.73	36	R	6140584.34	628885.01		
2	R	6140580.49	628811.27	37	R	6140585.08	628890.38		
3	R	6140641.53	628751.65	38	R	6140565.84	628911.12		
4	R	6140681.87	628628.96	39	R	6140546.92	628869.40		
5	R	6140640.47	628594.53	40	S	6140678.11	628625.83		
6	R	6140665.77	628574.74						
7	R	6140704.89	628606.06						
8	R	6140707.27	628610.20						
9	R	6140752.18	628582.88						
10	R	6140801.86	628665.99						
11	R	6140784.15	628677.39						
12	R	6140770.99	628685.46						
13	R	6140759.61	628688.64						
14	R	6140745.19	628699.49						
15	R	6140718.02	628717.54						
16	R	6140716.02	628725.55						
17	R	6140713.64	628731.17						
18	R	6140711.06	628735.53						
19	R	6140707.60	628738.76						
20	R	6140702.39	628749.89						
21	R	6140695.51	628759.08						
22	R	6140689.49	628769.07						
23	R	6140684.00	628778.73						
24	R	6140677.65	628784.48						
25	R	6140669.47	628791.62						
26	R	6140662.92	628800.28						
27	R	6140646.78	628817.15						
28	R	6140632.35	628825.15						
29	R	6140622.18	628830.38						
30	R	6140611.79	628833.44						
31	R	6140602.33	628836.70						
32	R	6140594.92	628843.48						
33	R	6140588.97	628851.54						
34	R	6140584.74	628863.45						
35	R	6140583.02	628872.98						
Žemės sklypo centro koordinatės									
Koordinacinių sistema		Koordinatės X/Y		Data		Darbo LiPPOS laikas			
Valstybinė LKS-1994		X=6140734.83 Y=628658.83		Prijungta Aisjungta		2023-11-15 11:00 12:00			
Žiniaraštį sudarė:		v. pavardė		2M-M-2066		2023-11-15			
				kval. paž. nr.		parašas data			



Išrašas iš Lietuvos Respublikos administracinių nusizangimų kodekso, 112 straipsnio. Nurodomi skaitmeniniai žemės sklypo koordinatės, kurių nesistima žemės savininkai ar kitų žemės naudojimą po to, kai jie raštu buvo įpėti: (a) padaryti, užtikrinta bendra nuo septyniolikos iki vieno šimto keturiasdešimt metų.

NEKILNOJAMOJO TURTO REGISTRO DUOMENŲ BAZĖS IŠRAŠAS

2025-11-25 08:37:35

1. Nekilnojamojo turto registre įregistruotas turtas:

Registro Nr.: 44/3526804
Registro tipas: Žemės sklypas
Sudarymo data: 2024-10-02
Ignalinos r. sav., Linkmenų sen., Ginučių k.

2. Nekilnojamieji daiktai:

2.1. Žemės sklypas
Ignalinos r. sav., Linkmenų sen., Ginučių k.
Unikalus daikto numeris: 4400-6241-1325
Žemės sklypo kadastro numeris ir kadastro vietovės pavadinimas: 4501/0003:246 Antalksnės k.v.
Daikto pagrindinė naudojimo paskirtis: Miškų ūkio
Žemės sklypo naudojimo būdas: Ekosistemų apsaugos miškų sklypai
Žemės sklypo plotas: 1.1710 ha
Miško žemės plotas: 1.0562 ha
Miško plotas, įregistruotas Miškų valstybės kadastru: 1.0562 ha
Duomenų apie Miškų valstybės kadastru įregistruotą miško plotą pateikimo data: 2025-11-24
Kitas žemės plotas: 0.1148 ha
Matavimų tipas: Žemės sklypas suformuotas atliekant kadastrinius matavimus
Indeksuota miško medynų vertė: 4195 Eur
Miško medynų vertė: 874 Eur
Vidutinė rinkos vertė: 5255 Eur
Vidutinės rinkos vertės nustatymo data: 2024-10-02
Vidutinės rinkos vertės nustatymo būdas: Masinis vertinimas
Kadastro duomenų nustatymo data: 2023-11-15

3. Daikto priklausiniai iš kito registro: įrašų nėra

4. Nuosavybė:

4.1. Nuosavybės teisė
Savininkas: LIETUVOS RESPUBLIKA, a.k. 111105555
Daiktas: žemės sklypas Nr. 4400-6241-1325, aprašytas p. 2.1.
Įregistravimo pagrindas: 2024-09-19 Nacionalinės žemės tarnybos prie Aplinkos ministerijos Nekilnojamojo turto kadastro skyriaus vyresniojo patarėjo sprendimas Nr. 1SK-23294-(10.1 E.)
Įrašas galioja: Nuo 2024-10-02

5. Valstybės ir savivaldybių žemės patikėjimo teisė:

5.1. Valstybinės žemės patikėjimo teisė
Patikėtinis: Nacionalinė žemės tarnyba prie Aplinkos ministerijos, a.k. 188704927
Daiktas: žemės sklypas Nr. 4400-6241-1325, aprašytas p. 2.1.
Įregistravimo pagrindas: 2024-09-19 Nacionalinės žemės tarnybos prie Aplinkos ministerijos Nekilnojamojo turto kadastro skyriaus vyresniojo patarėjo sprendimas Nr. 1SK-23294-(10.1 E.)
Įrašas galioja: Nuo 2024-10-02

6. Kitos daiktinės teisės: įrašų nėra

7. Juridiniai faktai: įrašų nėra

8. Žymos: įrašų nėra

9. Teritorijos, kuriose taikomos SŽNS, įrašytos į NTK kadastro duomenų byloje įrašytų duomenų pagrindu: įrašų nėra

10. Daikto registravimas ir kadastro žymos:

10.1. Suformuotas naujas (daikto registravimas)
Daiktas: žemės sklypas Nr. 4400-6241-1325, aprašytas p. 2.1.
Įregistravimo pagrindas: 2023-11-15 Nekilnojamojo daikto kadastro duomenų byla 2024-09-19 Nacionalinės žemės tarnybos prie Aplinkos ministerijos Nekilnojamojo turto kadastro skyriaus vyresniojo patarėjo sprendimas Nr. 1SK-23294-(10.1 E.)
Įrašas galioja: Nuo 2024-10-02

10.2. Kadastrinius matavimus atliko (kadastro žyma)
Daiktas: žemės sklypas Nr. 4400-6241-1325, aprašytas p. 2.1.
Įregistravimo pagrindas: 2015-06-11 Kvalifikacijos pažymėjimas Nr. 2M-M-2272
2023-11-15 Nekilnojamojo daikto kadastro duomenų byla
Įrašas galioja: Nuo 2024-10-02

11. Duomenys apie įregistruotas teritorijas, kuriose taikomos specialiosios žemės naudojimo sąlygos:

11.1. Teritorijos pavadinimas: Pelkės ir šaltinynai (VI skyrius, devintasis skirsnis)
Teritorijos unikalus numeris: 100615309
Įregistravimo pagrindas: Valstybinė saugomų teritorijų tarnyba prie Aplinkos ministerijos; 2023-10-25 VALSTYBINĖS SAUGOMŲ TERITORIJŲ TARNYBOS PRIE APLINKOS MINISTERIJOS DIREKTORIAUS ĮSAKYMAS DĖL NATŪRALIŲ PIEVŲ IR GANYKLŲ, PELKIŲ IR ŠALTINYNŲ ŽEMĖLAPIŲ PATVIRTINIMO (2023-10-25 redakcija) Nr. V-93
Įregistravimo data: 2023-12-22
Žemės sklypo plotas, patenkantis į Teritoriją: 1250 kv. m, nuo 2024-10-04

11.2. Teritorijos pavadinimas: Gamtiniai ir kompleksiniai draustiniai (V skyrius, aštuntasis skirsnis)
Teritorijos unikalus numeris: 100631235
Įregistravimo pagrindas: Lietuvos Respublikos Vyriausybė; 1997-04-28 LRV 1997 m. balandžio 28 d. nutarimas Nr. 416 Nr. 416

Įregistravimo data: **2023-12-27**Žemės sklypo plotas, patenkantis į Teritoriją: **11710 kv. m, nuo 2024-10-04**

11.3.

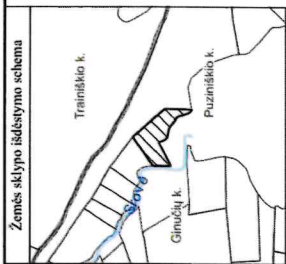
Teritorijos pavadinimas: **Valstybiniai parkai (V skyrius, dvidešimt trečiasis skirsnis)**Teritorijos unikalus numeris: **100635194**Įregistravimo pagrindas: **Lietuvos Respublikos Vyriausybė; 1997-04-28 LRV 1997 m. balandžio 28 d. nutarimas Nr. 416 Nr. 416**Įregistravimo data: **2023-12-27**Žemės sklypo plotas, patenkantis į Teritoriją: **11710 kv. m, nuo 2024-10-04**

11.4.

Teritorijos pavadinimas: **Kraštovaizdžio draustiniai (V skyrius, dvidešimt antrasis skirsnis)**Teritorijos unikalus numeris: **100634687**Įregistravimo pagrindas: **Lietuvos Respublikos Vyriausybė; 1997-04-28 LRV 1997 m. balandžio 28 d. nutarimas Nr. 416 Nr. 416**Įregistravimo data: **2023-12-27**Žemės sklypo plotas, patenkantis į Teritoriją: **11710 kv. m, nuo 2024-10-04****12. Registro pastabos ir nuorodos:** įrašų nėra**13. Kita informacija:** įrašų nėra**14. Informacija apie duomenų sandoriui tikslinimą:** įrašų nėra

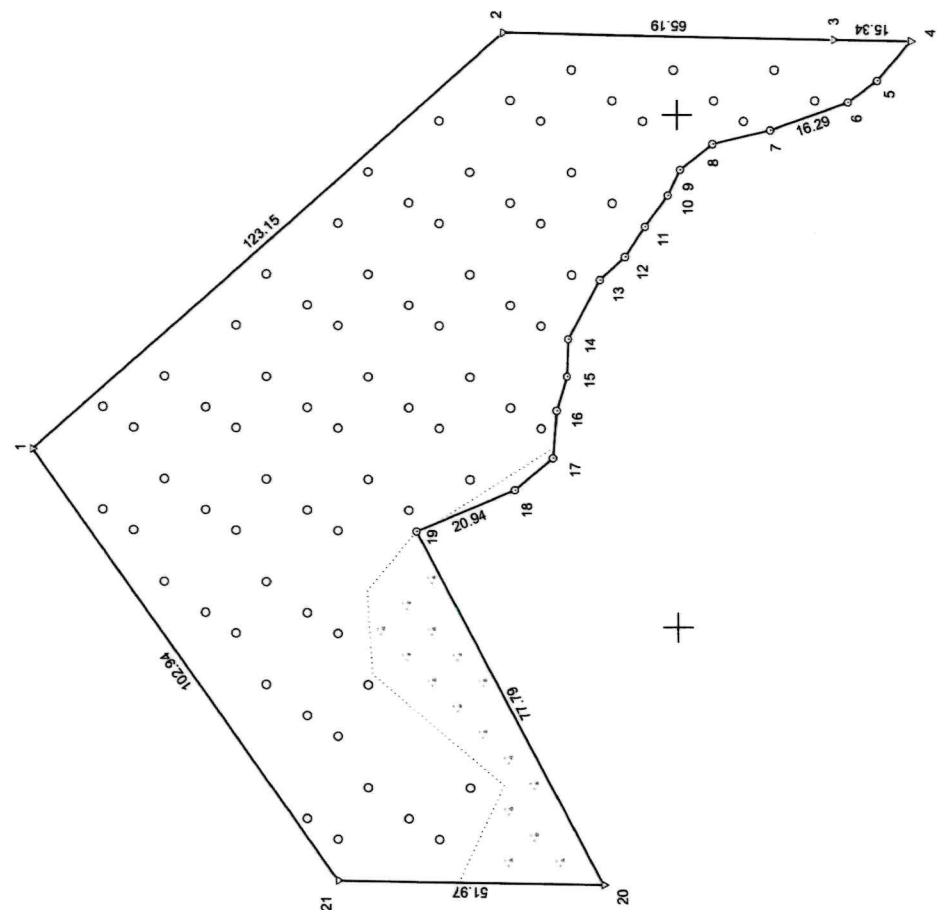
Dokumentą atspausdino

PRANAS KRAUJALIS



ŽEMĖS SKLYPO PLANAS M 1:1000

Sklypo plotas 11710 m²



Kadastro:	vietaivė	Annaksnės	blokas	sklypas				
Žemės sklypo kadastro Nr.	4	5	0	1	0	0	0	3
Savivaldybė	Ignalinos r.							
Seniūnija	Linkmenų							
Gyvenamoji vietaivė	Ginučių k.							
Gatvė, namo Nr.								
Gretimybė	Gretimio žemės sklypo kadastro Nr.	Pastabos						
1-4	4557/0004: 130							
4-20		LVŽ						
20-21		Upe' Srovė"						
21-1	4501/0003: 165							

Su pagal 2023 m. lapkričio mėn. 15 d. atliktą žemės sklypo ribų pažėklinimà-parodymà parengtame žemės sklypo plane sbràžyjomis ribomis ir apskaičiuotu žemės sklypo plotu sutinku:

1. Lietuvos Respublika
(vardas, pavardė) *Šteigys* (parašas) *2023.11.15* (data)
Ignalinos rajono savivaldybės
Administracija

REGISTRŲ CENTRAS
 VALSTYBĖS ĮMONĖ REGISTRŲ CENTRAS
 Laisvės 25, LT-01103 Vilnius, tel. (85) 488 8602, el. p. infocentras@rc.lt
 Duomenų kaupimas ir saugojimas: šiuo dokumentu naudojama informacija registruojama pagal LR 2011-09-26

Pareigos	Parašas	Vardas ir pavardė	Data
Maitininkas	<i>[Signature]</i>	[Redacted]	2023-11-15

Maitininko kvalifikacijos pažymėjimo Nr.: 2M-M-2272 GEO OBJEKTO KODAS: 4400-6241-1325

6139600

627500

627500

627500

Linijų ilgiai	
4-5	10.19
5-6	7.16
7-8	11.79
8-9	8.19
9-10	5.55
10-11	7.55
11-12	7.11
12-13	6.58
13-14	7.33
14-15	7.33
15-16	6.94
16-17	9.33
17-18	9.76

