

## NEKILNOJAMOJO TURTO REGISTRO DUOMENŲ BAZĖS IŠRAŠAS

2025-11-24 12:36:42

### 1. Nekilnojamojo turto registre įregistruotas turtas:

Registro Nr.: 44/3729018  
Registro tipas: Žemės sklypas  
Sudarymo data: 2025-08-19  
Ignalinos r. sav., Linkmenų sen., Palabažio k.

### 2. Nekilnojamieji daiktai:

2.1.

Žemės sklypas  
Ignalinos r. sav., Linkmenų sen., Palabažio k.  
Unikalus daikto numeris: 4400-6624-6631  
Žemės sklypo kadastro numeris ir kadastro vietovės pavadinimas: 4540/0010:53 Linkmenų k.v.  
Daikto pagrindinė naudojimo paskirtis: Miškų ūkio  
Žemės sklypo naudojimo būdas: Apsauginių miškų sklypai  
Žemės sklypo naudojimo būdas: Ūkinių miškų sklypai  
Žemės sklypo plotas: 26.1261 ha  
Miško žemės plotas: 24.6321 ha  
Miško plotas, įregistruotas Miškų valstybės kadastrė: 24.6321 ha  
Duomenų apie Miškų valstybės kadastrė įregistruotą miško plotą pateikimo data: 2025-11-24  
Kitos žemės plotas: 1.4940 ha  
Žemės ūkio naudmenų našumo balas: 23.3  
Matavimų tipas: Žemės sklypas suformuotas atliekant kadastrinius matavimus  
Indeksuota miško medynų vertė: 77688 Eur  
Miško medynų vertė: 16185 Eur  
Vidutinė rinkos vertė: 93488 Eur  
Vidutinės rinkos vertės nustatymo data: 2025-08-19  
Vidutinės rinkos vertės nustatymo būdas: Masinis vertinimas  
Kadastro duomenų nustatymo data: 2025-04-03

### 3. Daikto priklausiniai iš kito registro: įrašų nėra

### 4. Nuosavybė:

4.1.

Nuosavybės teisė  
Savininkas: LIETUVOS RESPUBLIKA, a.k. 111105555  
Daiktas: žemės sklypas Nr. 4400-6624-6631, aprašytas p. 2.1.  
Įregistravimo pagrindas: 2025-08-11 Nacionalinės žemės tarnybos prie Aplinkos ministerijos Nekilnojamojo turto kadastro skyriaus vyresniojo patarėjo sprendimas Nr. 1SK-23740-(10.1 E.)  
Įrašas galioja: Nuo 2025-08-21

### 5. Valstybės ir savivaldybių žemės patikėjimo teisė:

5.1.

Valstybinės žemės patikėjimo teisė  
Patikėtinis: Nacionalinė žemės tarnyba prie Aplinkos ministerijos, a.k. 188704927  
Daiktas: žemės sklypas Nr. 4400-6624-6631, aprašytas p. 2.1.  
Įregistravimo pagrindas: 2025-08-11 Nacionalinės žemės tarnybos prie Aplinkos ministerijos Nekilnojamojo turto kadastro skyriaus vyresniojo patarėjo sprendimas Nr. 1SK-23740-(10.1 E.)  
Įrašas galioja: Nuo 2025-08-21

### 6. Kitos daiktinės teisės:

6.1.

Servitutas - teisė ribotai naudotis sklypo dalimi kitais tikslais (visuomenės poreikiams, tarnaujantis)  
Servituto unikalus Nr. 100-031-990  
Daiktas: žemės sklypas Nr. 4400-6624-6631, aprašytas p. 2.1.  
Įregistravimo pagrindas: 2025-08-11 Nacionalinės žemės tarnybos prie Aplinkos ministerijos Nekilnojamojo turto kadastro skyriaus vyresniojo patarėjo sprendimas Nr. 1SK-23740-(10.1 E.)  
Plotas: 3734.00 kv. m  
Įrašas galioja: Nuo 2025-08-21

6.2.

Kelio servitutas - teisė važiuoti transporto priemonėmis, naudotis pėsčiųjų taku, varyti galvijus (tarnaujantis)  
Servituto unikalus Nr. 100-039-666  
Daiktas: žemės sklypas Nr. 4400-6624-6631, aprašytas p. 2.1.  
Įregistravimo pagrindas: 2025-08-11 Nacionalinės žemės tarnybos prie Aplinkos ministerijos Nekilnojamojo turto kadastro skyriaus vyresniojo patarėjo sprendimas Nr. 1SK-23740-(10.1 E.)  
Plotas: 2700.00 kv. m  
Įrašas galioja: Nuo 2025-08-21

### 7. Juridiniai faktai: įrašų nėra

### 8. Žymos: įrašų nėra

### 9. Teritorijos, kuriose taikomos SŽNS, įrašytos į NTK kadastro duomenų byloje įrašytų duomenų pagrindu: įrašų nėra

### 10. Daikto registravimas ir kadastro žymos:

10.1.

Suformuotas naujas (daikto registravimas)  
Daiktas: žemės sklypas Nr. 4400-6624-6631, aprašytas p. 2.1.  
Įregistravimo pagrindas: 2025-04-03 Nekilnojamojo daikto kadastro duomenų byla  
2025-08-11 Nacionalinės žemės tarnybos prie Aplinkos ministerijos Nekilnojamojo turto kadastro skyriaus vyresniojo patarėjo sprendimas Nr. 1SK-23740-(10.1 E.)  
Įrašas galioja: Nuo 2025-08-19

10.2.

Kadastrinius matavimus atliko (kadastro žyma)

Daiktas: žemės sklypas Nr. 4400-6624-6631, aprašytas p. 2.1.  
Įregistravimo pagrindas: 2008-05-20 Kvalifikacijos pažymėjimas Nr. 2M-M-162  
2025-04-03 Nekilnojamojo daikto kadastro duomenų byla  
Įrašas galioja: Nuo 2025-08-19

**11. Duomenys apie įregistruotas teritorijas, kuriose taikomos specialiosios žemės naudojimo sąlygos:**

11.1.

Teritorijos pavadinimas: **Pelkės ir šaltiniai (VI skyrius, devintasis skirsnis)**  
Teritorijos unikalus numeris: **100557667**  
Įregistravimo pagrindas: **Valstybinė saugomų teritorijų tarnyba prie Aplinkos ministerijos; 2023-10-25 VALSTYBINĖS SAUGOMŲ TERITORIJŲ TARNYBOS PRIE APLINKOS MINISTERIJOS DIREKTORIAUS ĮSAKYMAS DĖL NATŪRALIŲ PIEVŲ IR GANYKLŲ, PELKIŲ IR ŠALTINYŲ ŽEMĖLAPIŲ PATVIRTINIMO (2023-10-25 redakcija) Nr. V-93**  
Įregistravimo data: **2023-12-20**  
Žemės sklypo plotas, patenkantis į Teritoriją: **25725 kv. m, nuo 2025-08-21**

11.2.

Teritorijos pavadinimas: **Gamtiniai ir kompleksiniai draustiniai (V skyrius, aštuntasis skirsnis)**  
Teritorijos unikalus numeris: **100631869**  
Įregistravimo pagrindas: **Lietuvos Respublikos Vyriausybė; 1997-04-28 LRV 1997 m. balandžio 28 d. nutarimas Nr. 416 Nr. 416**  
Įregistravimo data: **2023-12-27**  
Žemės sklypo plotas, patenkantis į Teritoriją: **187800 kv. m, nuo 2025-08-21**

11.3.

Teritorijos pavadinimas: **Valstybiniai parkai (V skyrius, dvidešimt trečiasis skirsnis)**  
Teritorijos unikalus numeris: **100635194**  
Įregistravimo pagrindas: **Lietuvos Respublikos Vyriausybė; 1997-04-28 LRV 1997 m. balandžio 28 d. nutarimas Nr. 416 Nr. 416**  
Įregistravimo data: **2023-12-27**  
Žemės sklypo plotas, patenkantis į Teritoriją: **261262 kv. m, nuo 2025-08-21**

11.4.

Teritorijos pavadinimas: **Hidrografiniai draustiniai (V skyrius, vienuoliktasis skirsnis)**  
Teritorijos unikalus numeris: **100634433**  
Įregistravimo pagrindas: **Lietuvos Respublikos Vyriausybė; 1997-04-28 LRV 1997 m. balandžio 28 d. nutarimas Nr. 416 Nr. 416**  
Įregistravimo data: **2023-12-27**  
Žemės sklypo plotas, patenkantis į Teritoriją: **187800 kv. m, nuo 2025-08-21**

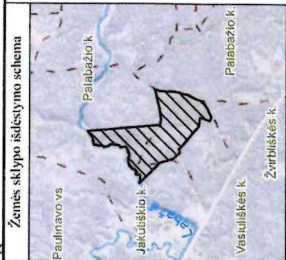
**12. Registro pastabos ir nuorodos:** įrašų nėra

**13. Kita informacija:** įrašų nėra

**14. Informacija apie duomenų sandoriui tikslinimą:** įrašų nėra

Dokumentą atspausdino

PRANAS KRAUJALIS



# ŽEMĖS SKLYPO PLANAS M 1:5000

Sklypo plotas 261261 m<sup>2</sup>



Linija ilginiai	45-46	74-30
1-2	51.03	45-46
2-3	104.71	46-47
3-4	305.67	47-48
4-5	4.86	48-49
5-6	8.43	49-50
6-7	41.58	50-51
7-8	37.18	51-52
8-9	42.03	52-53
9-10	30.94	53-54
10-11	56.56	54-55
11-12	62.34	55-56
12-13	6.79	56-57
13-14	9.95	57-58
14-15	12.66	58-59
15-16	4.87	59-60
16-17	9.09	60-61
17-18	19.48	61-62
18-19	25.33	62-63
19-20	40.80	63-64
20-21	18.44	64-65
21-22	24.83	65-66
22-23	12.82	66-67
23-24	24.37	67-68
24-25	14.49	68-69
25-26	3.38	69-70
26-27	3.13	70-71
27-28	49.66	71-72
28-29	15.76	72-73
29-30	29.44	73-74
30-31	10.97	74-75
31-32	9.43	75-76
32-33	6.35	76-77
33-34	9.07	77-78
34-35	17.52	78-79
35-36	18.46	79-80
36-37	13.79	80-81
37-38	17.23	81-82
38-39	46.04	82-83
39-40	14.57	83-84
40-41	35.05	84-85
41-42	84.36	85-86
42-43	73.71	86-87
43-44	24.78	87-1
44-45	25.01	

Kadastras:	vietaivė	Linkmenų	blokas	sklypas
Žemės sklypo kadastro Nr.	454100010	454100010	0010	0
Savivaldybė	Ignalinos r.			
Seniūnija	Linkmenų			
Gyvenamoji vietovė	Palabazių k.			
Garvė, namo Nr.				
Gretimybė	Besiribojančio žemės sklypo kadastro Nr.	Pastabos		
1-4	4540/0010:21			
4-13		Kelias 4 m pločio		
13-26		Kelias 5 m pločio		
26-40		Kelias 6 m pločio		
40-41		VŽF		
41-43	4540/0010:73			
43-45	4540/0010:50			
45-46	4540/0010:1			
46-50	4540/0010:83			
50-87-1		VVF (up. Labazė)		

Su pagal 2025 m. sausio mėn. 30 d. atliktą žemės sklypo ribų paženklinimą-parodymą parengtame žemės sklypo plane išbraižytomis ribomis ir apskaičiuotu žemės sklypo plotu suitinku:

I. Lietuvos Respublika  
(vardas, pavardė) *Štarys* ..... (parašas)  
*Vilniaus miesto savivaldybės administracija*  
*Ignalinos rajoninio padalinio vadovė* ..... (data)  
*Irpetilija Kaupienė*

Pareigos	Parašas	Vardas ir pavardė	Data
Vyriausiasis specialistas	<i>[Signature]</i>	[Redacted]	2025-04-03
Grupės vadovas	<i>[Signature]</i>	[Redacted]	2025-04-03

ŽEMĖS ŪKIO DUOMENŲ CENTRAS  
K. Donsučio g. 33, LT-44240 Kaunas.  
rėmimas: paramas/strukt. II.  
-3702635306

Projektinis Nr. 2015-10-1

# ŽEMĖS SKLYPO PLANAS M 1:5000

Žemės sklypo kadastro numeris: 4 5 4 0 0 1 0

4	5	4	0	0	1	0		
kodas			blokas			sklypas		

Žemės sklypo plotas 261261 m<sup>2</sup>

## KOORDINACIŲ ŽINIARAŠTIS

Taško Nr.	Kodas	X	Y	Taško Nr.	Kodas	X	Y	Taško Nr.	Kodas	X	Y	Taško Nr.	Kodas	X	Y
1	R	6130310.83	621908.48	37	R	6129393.19	622093.07	73	R	6130012.47	621781.18	81	R	6130205.68	621802.56
2	R	6130259.09	621912.90	38	R	6129384.87	622077.98	74	R	6130021.74	621789.21	82	R	6130226.15	621795.21
3	R	6130065.09	621929.50	39	R	6129366.00	622035.99	75	R	6130056.48	621781.13	83	R	6130244.93	621803.23
4	R	6129760.53	621955.51	40	R	6129357.95	622023.84	76	R	6130071.74	621798.80	84	R	6130264.31	621804.30
5	R	6129755.68	621955.81	41	R	6129366.03	621989.73	77	R	6130134.80	621809.46	85	R	6130275.49	621858.93
6	R	6129753.34	621963.91	42	R	6129445.36	622018.41	78	R	6130156.29	621791.41	86	R	6130279.39	621868.03
7	R	6129743.73	622004.36	43	R	6129454.22	621945.23	79	R	6130171.65	621789.36	87	R	6130286.44	621875.79
8	R	6129749.60	622041.07	44	R	6129605.98	621766.09	80	R	6130185.84	621782.63				
9	R	6129755.37	622082.70	45	R	6129596.32	621743.02								
10	R	6129762.28	622112.86	46	R	6129652.30	621694.16								
11	R	6129776.50	622167.60	47	R	6129749.29	621665.76								
12	R	6129791.15	622228.19	48	R	6129755.71	621659.34								
13	R	6129793.62	622234.52	49	R	6129861.06	621554.07								
14	R	6129784.83	622229.86	50	R	6129907.82	621507.80								
15	R	6129773.04	622225.24	51	R	6129912.60	621510.14								
16	R	6129768.44	622223.63	52	R	6129913.85	621511.76								
17	R	6129759.57	622221.63	53	R	6129913.18	621513.64								
18	R	6129740.19	622191.61	54	R	6129906.14	621521.66								
19	R	6129714.90	622181.14	55	R	6129903.56	621533.76								
20	R	6129674.10	622171.72	56	R	6129905.82	621568.41								
21	R	6129655.72	622161.21	57	R	6129917.25	621574.38								
22	R	6129621.23	622111.36	58	R	6129937.64	621574.38								
23	R	6129608.80	622208.22	59	R	6129928.84	621586.34								
24	R	6129585.88	622200.24	60	R	6129945.69	621611.48								
25	R	6129572.04	622195.94	61	R	6129975.09	621620.79								
26	R	6129539.40	622189.90	62	R	6129979.96	621635.00								
27	R	6129531.55	622187.06	63	R	6129993.88	621644.75								
28	R	6129495.23	622164.68	64	R	6129994.38	621648.10								
29	R	6129480.51	622159.04	65	R	6129994.97	621652.07								
30	R	6129453.08	622148.34	66	R	6130000.00	621686.03								
31	R	6129442.63	622144.99	67	R	6129998.70	621700.25								
32	R	6129433.55	622142.43	68	R	6129992.55	621712.40								
33	R	6129427.39	622140.89	69	R	6129990.29	621719.63								
34	R	6129422.16	622133.48	70	R	6129994.51	621734.83								
35	R	6129412.26	622119.02	71	R	6130002.23	621746.04								
36	R	6129400.66	622104.66	72	R	6130003.02	621763.20								

Žemės sklypo centro koordinatės		Darbo LitPOS laikas	
Koordinatės X/Y	Data	2025-01-30	
X=6129562.41	Prisijungta	12:00	
Y=622052.84	Atsijungta	15:30	
v. pavardė		2M-M-162	2025-04-03
Žinaraščių sudarė:		kvail. paž. nr.	parašas
			data



## NEKILNOJAMOJO TURTO REGISTRO DUOMENŲ BAZĖS IŠRAŠAS

2025-11-24 12:39:58

### 1. Nekilnojamojo turto registre įregistruotas turtas:

Registro Nr.: 44/3750635  
Registro tipas: Žemės sklypas  
Sudarymo data: 2025-10-01  
Ignalinos r. sav., Linkmenų sen., Palabažio k.

### 2. Nekilnojamieji daiktai:

2.1. Žemės sklypas  
Ignalinos r. sav., Linkmenų sen., Palabažio k.  
Unikalus daikto numeris: 4400-6624-5134  
Žemės sklypo kadastro numeris ir kadastro vietovės pavadinimas: 4540/0010:180 Linkmenų k.v.  
Daikto pagrindinė naudojimo paskirtis: Miškų ūkio  
Žemės sklypo naudojimo būdas: Ūkinių miškų sklypai  
Žemės sklypo plotas: 12.7607 ha  
Miško žemės plotas: 12.7607 ha  
Miško plotas, įregistruotas Miškų valstybės kadastrė: 12.7607 ha  
Duomenų apie Miškų valstybės kadastrė įregistruotą miško plotą pateikimo data: 2025-11-24  
Žemės ūkio naudmenų našumo balas: 23.3  
Matavimų tipas: Žemės sklypas suformuotas atliekant kadastrinius matavimus  
Indeksuota miško medynų vertė: 52502 Eur  
Miško medynų vertė: 10938 Eur  
Vidutinė rinkos vertė: 58602 Eur  
Vidutinės rinkos vertės nustatymo data: 2025-10-01  
Vidutinės rinkos vertės nustatymo būdas: Masinis vertinimas  
Kadastro duomenų nustatymo data: 2025-01-30

### 3. Daikto priklausiniai iš kito registro: įrašų nėra

### 4. Nuosavybė:

4.1. Nuosavybės teisė  
Savininkas: LIETUVOS RESPUBLIKA, a.k. 111105555  
Daiktas: žemės sklypas Nr. 4400-6624-5134, aprašytas p. 2.1.  
Įregistravimo pagrindas: 2025-09-29 Nacionalinės žemės tarnybos prie Aplinkos ministerijos Nekilnojamojo turto kadastro skyriaus vyresniojo patarėjo sprendimas Nr. 1SK-27744-(10.1 E.)  
Įrašas galioja: Nuo 2025-10-10

### 5. Valstybės ir savivaldybių žemės patikėjimo teisė:

5.1. Valstybinės žemės patikėjimo teisė  
Patikėtinis: Nacionalinė žemės tarnyba prie Aplinkos ministerijos, a.k. 188704927  
Daiktas: žemės sklypas Nr. 4400-6624-5134, aprašytas p. 2.1.  
Įregistravimo pagrindas: 2025-09-29 Nacionalinės žemės tarnybos prie Aplinkos ministerijos Nekilnojamojo turto kadastro skyriaus vyresniojo patarėjo sprendimas Nr. 1SK-27744-(10.1 E.)  
Įrašas galioja: Nuo 2025-10-10

### 6. Kitos daiktinės teisės:

6.1. Kelio servitutas - teisė važiuoti transporto priemonėmis, naudotis pėsčiųjų taku, varyti galvijus (tarnaujantis)  
Servituto unikalus Nr. 100-039-681  
Daiktas: žemės sklypas Nr. 4400-6624-5134, aprašytas p. 2.1.  
Įregistravimo pagrindas: 2025-09-29 Nacionalinės žemės tarnybos prie Aplinkos ministerijos Nekilnojamojo turto kadastro skyriaus vyresniojo patarėjo sprendimas Nr. 1SK-27744-(10.1 E.)  
Plotas: 750.00 kv. m  
Įrašas galioja: Nuo 2025-10-10

### 7. Juridiniai faktai: įrašų nėra

### 8. Žymos: įrašų nėra

### 9. Teritorijos, kuriose taikomos SŽNS, įrašytos į NTK kadastro duomenų byloje įrašytų duomenų pagrindu: įrašų nėra

### 10. Daikto registravimas ir kadastro žymos:

10.1. Suformuotas naujas (daikto registravimas)  
Daiktas: žemės sklypas Nr. 4400-6624-5134, aprašytas p. 2.1.  
Įregistravimo pagrindas: 2025-01-30 Nekilnojamojo daikto kadastro duomenų byla  
2025-09-29 Nacionalinės žemės tarnybos prie Aplinkos ministerijos Nekilnojamojo turto kadastro skyriaus vyresniojo patarėjo sprendimas Nr. 1SK-27744-(10.1 E.)  
Įrašas galioja: Nuo 2025-10-01

10.2. Kadastrinius matavimus atliko (kadastro žyma)  
Daiktas: žemės sklypas Nr. 4400-6624-5134, aprašytas p. 2.1.  
Įregistravimo pagrindas: 2008-05-20 Kvalifikacijos pažymėjimas Nr. 2M-M-162  
2025-01-30 Nekilnojamojo daikto kadastro duomenų byla  
Įrašas galioja: Nuo 2025-10-01

### 11. Duomenys apie įregistruotas teritorijas, kuriose taikomos specialiosios žemės naudojimo sąlygos:

11.1. Teritorijos pavadinimas: Valstybiniai parkai (V skyrius, dvidešimt trečiasis skirsnis)  
Teritorijos unikalus numeris: 100635194  
Įregistravimo pagrindas: Lietuvos Respublikos Vyriausybė; 1997-04-28 LRV 1997 m. balandžio 28 d. nutarimas Nr. 416 Nr. 416

Įregistravimo data: **2023-12-27**  
Žemės sklypo plotas, patenkantis į Teritoriją: **127607 kv. m, nuo 2025-10-03**

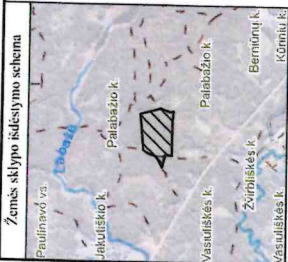
**12. Registro pastabos ir nuorodos:** įrašų nėra

**13. Kita informacija:** įrašų nėra

**14. Informacija apie duomenų sandoriui tikslinimą:** įrašų nėra

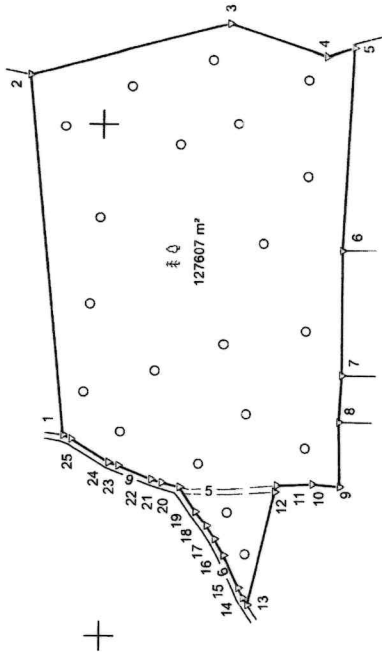
Dokumentą atspausdino

PRANAS KRAUJALIS



# ŽEMĖS SKLYPO PLANAS M 1:5000

Sklypo plotas 127607 m<sup>2</sup>



L. Nr.	Plotas, m <sup>2</sup>
1-2	353,37
2-5	31,23
3-4	100,67
4-5	28,80
5-6	197,97
6-7	122,31
7-8	45,59
8-9	63,11
9-10	26,52
10-11	35,53
11-12	6,84
12-13	113,96
13-14	8,37
14-15	10,89
15-16	34,98
16-17	17,67
17-18	15,64
18-19	17,25
19-20	28,64
20-21	18,16
21-22	10,69
22-23	34,70
23-24	9,88
24-25	42,83
25-1	9,16

Kadastras:	vietaivė	Linkmenų	blokas	sklypas
Žemės sklypo kadastras Nr.		4 5 4 0	0 1 0	
Savivaldybė	Ignalinos r.			
Seniūnija	Linkmenų			
Gyvenamoji vietaivė	Palabazių k.			
Gatvė, namo Nr.				
Gretimybė	Besiribojantio žemės sklypo kadastras Nr. Pastabos			
1-2	4540/0010: 43			
2-5			VŽF	
5-6	4540/0010: 85			
6-7	4540/0010: 87			
7-8	4540/0010: 86			
8-9	4540/0010: 84			
9-13			VŽF	
13-25-1			Kelias 6 m pločio	

Su pagal 2025 m. sausio mėn. 30 d. atliktą žemės sklypo ribų paženklinimą-parodymą parengtame žemės sklypo plane išbraižyomis ribomis ir apskaičiuotu žemės sklypo ploto sutinku:

1. Lietuvos Respublika  
 (vardas, pavardė) *Ignalinos rajono savivaldybė*  
*Ignalinos rajono savivaldybės administracija*  
 (parašas) *Štarys* (data) *2025.04.03*

ŽEMĖS UKIO DUOMENŲ CENTRAS  
 K. Dvarelio g. 33, LT-44240 Kaunas.  
 telefonas: +3706865306

Pareigos	Parašas	Vardas ir pavardė	Data
Vytautas specialistas	<i>[Signature]</i>	[Redacted]	2025-04-03
Grupės vadovas	<i>[Signature]</i>	[Redacted]	2025-04-03

Projekcinis Nr. 2015-19-2

6129500

622500

Matavimo kvalifikacijos pažymėjimo Nr.: 2M-M-162 GEO OBJEKTO KODAS: 4400-6624-5134



## NEKILNOJAMOJO TURTO REGISTRO DUOMENŲ BAZĖS IŠRAŠAS

2025-11-24 12:47:33

### 1. Nekilnojamojo turto registre įregistruotas turtas:

Registro Nr.: **44/3737531**  
 Registro tipas: **Žemės sklypas**  
 Sudarymo data: **2025-09-04**  
**Ignalinos r. sav., Linkmenų sen., Pakiaunio k.**

### 2. Nekilnojamieji daiktai:

2.1.

**Žemės sklypas**  
**Ignalinos r. sav., Linkmenų sen., Pakiaunio k.**  
 Unikalus daikto numeris: **4400-6577-5917**  
 Žemės sklypo kadastro numeris ir kadastro vietovės pavadinimas: **4540/0011:277 Linkmenų k.v.**  
 Daikto pagrindinė naudojimo paskirtis: **Miškų ūkio**  
 Žemės sklypo naudojimo būdas: **Apsauginių miškų sklypai**  
 Žemės sklypo plotas: **15.7014 ha**  
 Miško žemės plotas: **13.6401 ha**  
 Miško plotas, įregistruotas Miškų valstybės kadastrė: **13.6401 ha**  
 Duomenų apie Miškų valstybės kadastrė įregistruotą miško plotą pateikimo data: **2025-11-24**  
 Kitos žemės plotas: **2.0613 ha**  
 Nusausintos žemės plotas: **0.3373 ha**  
 Žemės ūkio naudmenų našumo balas: **26.6**  
 Matavimų tipas: **Žemės sklypas suformuotas atliekant kadastrinius matavimus**  
 Indeksuota miško medynų vertė: **34910 Eur**  
 Miško medynų vertė: **7273 Eur**  
 Vidutinė rinkos vertė: **47310 Eur**  
 Vidutinės rinkos vertės nustatymo data: **2025-09-04**  
 Vidutinės rinkos vertės nustatymo būdas: **Masinis vertinimas**  
 Kadastro duomenų nustatymo data: **2025-01-16**

### 3. Daikto priklausiniai iš kito registro: įrašų nėra

### 4. Nuosavybė:

4.1.

**Nuosavybės teisė**  
 Savininkas: **LIETUVOS RESPUBLIKA, a.k. 111105555**  
 Daiktas: **žemės sklypas Nr. 4400-6577-5917, aprašytas p. 2.1.**  
 Įregistravimo pagrindas: **2025-07-21 Nacionalinės žemės tarnybos prie Aplinkos ministerijos Nekilnojamojo turto kadastro skyriaus vyresniojo patarėjo sprendimas Nr. 1SK-22088-(10.1 E.)**  
 Įrašas galioja: **Nuo 2025-09-05**

### 5. Valstybės ir savivaldybių žemės patikėjimo teisė:

5.1.

**Valstybinės žemės patikėjimo teisė**  
 Patikėtinis: **Nacionalinė žemės tarnyba prie Aplinkos ministerijos, a.k. 188704927**  
 Daiktas: **žemės sklypas Nr. 4400-6577-5917, aprašytas p. 2.1.**  
 Įregistravimo pagrindas: **2025-07-21 Nacionalinės žemės tarnybos prie Aplinkos ministerijos Nekilnojamojo turto kadastro skyriaus vyresniojo patarėjo sprendimas Nr. 1SK-22088-(10.1 E.)**  
 Įrašas galioja: **Nuo 2025-09-05**

### 6. Kitos daiktinės teisės: įrašų nėra

### 7. Juridiniai faktai: įrašų nėra

### 8. Žymos: įrašų nėra

### 9. Teritorijos, kuriose taikomos SŽNS, įrašytos į NTK kadastro duomenų byloje įrašytų duomenų pagrindu: įrašų nėra

### 10. Daikto registravimas ir kadastro žymos:

10.1.

**Kadastrinius matavimus atliko (kadastro žyma)**  
 Daiktas: **žemės sklypas Nr. 4400-6577-5917, aprašytas p. 2.1.**  
 Įregistravimo pagrindas: **2014-09-11 Kvalifikacijos pažymėjimas Nr. 2M-M-2115**  
**2025-01-16 Nekilnojamojo daikto kadastro duomenų byla**  
 Įrašas galioja: **Nuo 2025-09-04**

10.2.

**Suformuotas naujas (daikto registravimas)**  
 Daiktas: **žemės sklypas Nr. 4400-6577-5917, aprašytas p. 2.1.**  
 Įregistravimo pagrindas: **2025-01-16 Nekilnojamojo daikto kadastro duomenų byla**  
**2025-07-21 Nacionalinės žemės tarnybos prie Aplinkos ministerijos Nekilnojamojo turto kadastro skyriaus vyresniojo patarėjo sprendimas Nr. 1SK-22088-(10.1 E.)**  
 Įrašas galioja: **Nuo 2025-09-04**

### 11. Duomenys apie įregistruotas teritorijas, kuriose taikomos specialiosios žemės naudojimo sąlygos:

11.1.

Teritorijos pavadinimas: **Gamtiniai ir kompleksiniai draustiniai (V skyrius, aštuntasis skirsnis)**  
 Teritorijos unikalus numeris: **100631787**  
 Įregistravimo pagrindas: **Lietuvos Respublikos Vyriausybė; 1997-04-28 LRV 1997 m. balandžio 28 d. nutarimas Nr. 416 Nr. 416**  
 Įregistravimo data: **2023-12-27**  
 Žemės sklypo plotas, patenkantis į Teritoriją: **101732 kv. m, nuo 2025-09-06**

11.2.

Teritorijos pavadinimas: **Valstybiniai parkai (V skyrius, dvidešimt trečiasis skirsnis)**  
 Teritorijos unikalus numeris: **100635194**  
 Įregistravimo pagrindas: **Lietuvos Respublikos Vyriausybė; 1997-04-28 LRV 1997 m. balandžio 28 d. nutarimas Nr. 416 Nr. 416**

Įregistravimo data: **2023-12-27**  
Žemės sklypo plotas, patenkantis į Teritoriją: **157015 kv. m, nuo 2025-09-06**

11.3.

Teritorijos pavadinimas: **Kraštovaizdžio draustiniai (V skyrius, dvidešimt antrasis skirsnis)**  
Teritorijos unikalus numeris: **100634729**  
Įregistravimo pagrindas: **Lietuvos Respublikos Vyriausybė; 1997-04-28 LRV 1997 m. balandžio 28 d. nutarimas Nr. 416 Nr. 416**  
Įregistravimo data: **2023-12-27**  
Žemės sklypo plotas, patenkantis į Teritoriją: **101732 kv. m, nuo 2025-09-06**

**12. Registro pastabos ir nuorodos:** įrašų nėra

**13. Kita informacija:** įrašų nėra

**14. Informacija apie duomenų sandoriui tikslinimą:** įrašų nėra

Dokumentą atspausdino

PRANAS KRAUJALIS



## ŽEMĖS SKLYPO PLANAS M 1:5000

Žemės sklypo plotas 157014 m<sup>2</sup>

Žemės sklypo kadastro numeris:	kodas	blokas	sklypas
	4 5 4 0 0 1 1	0 0 1 1	

### KOORDINAČIŲ ŽINIARAŠTIS

Taško Nr.	Kodas	X	Y	Taško Nr.	Kodas	X	Y
1	R	6131650.08	620152.30	37	R	6131404.99	620242.34
2	R	6131651.34	620176.47	38	R	6131430.58	620225.65
3	R	6131590.70	620247.15	39	R	6131488.56	620191.05
4	R	6131589.13	620248.92	40	R	6131506.95	620181.72
5	R	6131598.01	620258.63	41	R	6131533.60	620170.92
6	R	6131605.98	620261.36	42	R	6131552.97	620165.94
7	R	6131611.60	620262.60	43	R	6131577.41	620162.17
8	R	6131612.69	620266.48				
9	R	6131623.54	620303.53				
10	R	6131599.53	620390.14				
11	R	6131524.72	620376.41				
12	R	6131521.11	620375.75				
13	R	6131511.02	620425.24				
14	R	6131495.11	620503.27				
15	R	6131538.26	620621.12				
16	R	6131707.00	620558.92				
17	R	6131892.20	620563.80				
18	R	6131918.67	620596.38				
19	R	6131951.21	620667.73				
20	R	6131885.14	620678.04				
21	R	6131853.51	620681.45				
22	R	6131702.34	620645.41				
23	R	6131688.65	620642.14				
24	R	6131691.11	620647.80				
25	R	6131741.31	620763.18				
26	R	6131638.51	620790.22				
27	R	6131634.63	620791.23				
28	R	6131552.48	620812.84				
29	R	6131537.63	620644.96				
30	R	6131487.67	620601.93				
31	R	6131294.15	620522.08				
32	R	6131242.59	620319.12				
33	R	6131309.19	620303.79				
34	R	6131325.06	620298.44				
35	R	6131338.13	620292.07				
36	R	6131361.95	620275.90				

Žemės sklypo centro koordinatės		Darbo LitPOS laikas	
Koordinatės sistema	Koordinatės X/Y	Data	2025-01-16
Valstybinė LKS-1994	X=6131391.72 Y=620482.57	Prijungta	08:00
		Atsijungta	16:00
Žiniaraštį sudarė:	v. pavardė	2M-M-2115	2025-02-06
		kval. paž. nr.	parašas
			data



## NEKILNOJAMOJO TURTO REGISTRO DUOMENŲ BAZĖS IŠRAŠAS

2025-11-24 12:50:05

### 1. Nekilnojamojo turto registre įregistruotas turtas:

Registro Nr.: 44/3629438  
Registro tipas: Žemės sklypas  
Sudarymo data: 2025-05-23  
Ignalinos r. sav., Linkmenų sen., Paulinavo vs.

### 2. Nekilnojamieji daiktai:

2.1.

Žemės sklypas  
Ignalinos r. sav., Linkmenų sen., Paulinavo vs.  
Unikalus daikto numeris: 4400-6624-3972  
Žemės sklypo kadastro numeris ir kadastro vietovės pavadinimas: 4540/0011:273 Linkmenų k.v.  
Daikto pagrindinė naudojimo paskirtis: Miškų ūkio  
Žemės sklypo naudojimo būdas: Apsauginių miškų sklypai  
Žemės sklypo plotas: 9.1663 ha  
Miško žemės plotas: 8.7144 ha  
Miško plotas, įregistruotas Miškų valstybės kadastre: 8.7144 ha  
Duomenų apie Miškų valstybės kadastrę įregistruotą miško plotą pateikimo data: 2025-11-24  
Kitos žemės plotas: 0.4519 ha  
Žemės ūkio naudmenų našumo balas: 23.3  
Matavimų tipas: Žemės sklypas suformuotas atliekant kadastrinius matavimus  
Indeksuota miško medynų vertė: 38069 Eur  
Miško medynų vertė: 7931 Eur  
Vidutinė rinkos vertė: 43509 Eur  
Vidutinės rinkos vertės nustatymo data: 2025-05-23  
Vidutinės rinkos vertės nustatymo būdas: Masinis vertinimas  
Kadastro duomenų nustatymo data: 2025-04-02

### 3. Daikto priklausiniai iš kito registro: įrašų nėra

### 4. Nuosavybė:

4.1.

Nuosavybės teisė  
Savininkas: LIETUVOS RESPUBLIKA, a.k. 111105555  
Daiktas: žemės sklypas Nr. 4400-6624-3972, aprašytas p. 2.1.  
Įregistravimo pagrindas: 2025-05-16 Nacionalinės žemės tarnybos prie Aplinkos ministerijos Nekilnojamojo turto kadastro skyriaus vyresniojo patarėjo sprendimas Nr. 1SK-13966-(10.1 E.)  
Įrašas galioja: Nuo 2025-05-23

### 5. Valstybės ir savivaldybių žemės patikėjimo teisė:

5.1.

Valstybinės žemės patikėjimo teisė  
Patikėtinis: Nacionalinė žemės tarnyba prie Aplinkos ministerijos, a.k. 188704927  
Daiktas: žemės sklypas Nr. 4400-6624-3972, aprašytas p. 2.1.  
Įregistravimo pagrindas: 2025-05-16 Nacionalinės žemės tarnybos prie Aplinkos ministerijos Nekilnojamojo turto kadastro skyriaus vyresniojo patarėjo sprendimas Nr. 1SK-13966-(10.1 E.)  
Įrašas galioja: Nuo 2025-05-23

### 6. Kitos daiktinės teisės: įrašų nėra

### 7. Juridiniai faktai: įrašų nėra

### 8. Žymos: įrašų nėra

### 9. Teritorijos, kuriose taikomos SŽNS, įrašytos į NTK kadastro duomenų byloje įrašytų duomenų pagrindu: įrašų nėra

### 10. Daikto registravimas ir kadastro žymos:

10.1.

Kadastrinius matavimus atliko (kadastro žyma)  
Daiktas: žemės sklypas Nr. 4400-6624-3972, aprašytas p. 2.1.  
Įregistravimo pagrindas: 2008-05-20 Kvalifikacijos pažymėjimas Nr. 2M-M-162  
2025-04-02 Nekilnojamojo daikto kadastro duomenų byla  
Įrašas galioja: Nuo 2025-05-23

10.2.

Suformuotas naujas (daikto registravimas)  
Daiktas: žemės sklypas Nr. 4400-6624-3972, aprašytas p. 2.1.  
Įregistravimo pagrindas: 2025-04-02 Nekilnojamojo daikto kadastro duomenų byla  
2025-05-16 Nacionalinės žemės tarnybos prie Aplinkos ministerijos Nekilnojamojo turto kadastro skyriaus vyresniojo patarėjo sprendimas Nr. 1SK-13966-(10.1 E.)  
Įrašas galioja: Nuo 2025-05-23

### 11. Duomenys apie įregistruotas teritorijas, kuriose taikomos specialiosios žemės naudojimo sąlygos:

11.1.

Teritorijos pavadinimas: Elektros tinklų apsaugos zonos (III skyrius, ketvirtasis skirsnis)  
Teritorijos unikalus numeris: 100420896  
Įregistravimo pagrindas: Lietuvos Respublikos energetikos ministerija; 2023-12-07 Įsakymas dėl Energetikos ministro 2021 m. spalio 1 d. įsakymo Nr. 1-237 'Dėl Ignalinos elektros tinklų teritorijų plano patvirtinimo' pakeitimo Nr. 1-363  
Įregistravimo data: 2023-12-08  
Žemės sklypo plotas, patenkantis į Teritoriją: 215 kv. m, nuo 2025-05-25

11.2.

Teritorijos pavadinimas: Elektros tinklų apsaugos zonos (III skyrius, ketvirtasis skirsnis)  
Teritorijos unikalus numeris: 100053337  
Įregistravimo pagrindas: Lietuvos Respublikos energetikos ministerija; 2021-10-01 Įsakymas dėl Ignalinos elektros tinklų teritorijų plano patvirtinimo Nr. 1-237

Įregistravimo data: **2021-10-11**

Duomenų pakeitimo pagrindas: **Lietuvos Respublikos energetikos ministerija; 2023-12-07 Įsakymas dėl Energetikos ministro 2021 m. spalio 1 d. įsakymo Nr. 1-237 'Dėl Ignalinos elektros tinklų teritorijų plano patvirtinimo' pakeitimo Nr. 1-363**

Duomenų pakeitimo data: **2023-12-18**

Žemės sklypo plotas, patenkantis į Teritoriją: **167 kv. m, nuo 2025-05-25**

11.3.

Teritorijos pavadinimas: **Gamtiniai ir kompleksiniai draustiniai (V skyrius, aštuntasis skirsnis)**

Teritorijos unikalus numeris: **100631787**

Įregistravimo pagrindas: **Lietuvos Respublikos Vyriausybė; 1997-04-28 LRV 1997 m. balandžio 28 d. nutarimas Nr. 416 Nr. 416**

Įregistravimo data: **2023-12-27**

Žemės sklypo plotas, patenkantis į Teritoriją: **91663 kv. m, nuo 2025-05-25**

11.4.

Teritorijos pavadinimas: **Valstybiniai parkai (V skyrius, dvidešimt trečiasis skirsnis)**

Teritorijos unikalus numeris: **100635194**

Įregistravimo pagrindas: **Lietuvos Respublikos Vyriausybė; 1997-04-28 LRV 1997 m. balandžio 28 d. nutarimas Nr. 416 Nr. 416**

Įregistravimo data: **2023-12-27**

Žemės sklypo plotas, patenkantis į Teritoriją: **91663 kv. m, nuo 2025-05-25**

11.5.

Teritorijos pavadinimas: **Kraštovaizdžio draustiniai (V skyrius, dvidešimt antrasis skirsnis)**

Teritorijos unikalus numeris: **100634729**

Įregistravimo pagrindas: **Lietuvos Respublikos Vyriausybė; 1997-04-28 LRV 1997 m. balandžio 28 d. nutarimas Nr. 416 Nr. 416**

Įregistravimo data: **2023-12-27**

Žemės sklypo plotas, patenkantis į Teritoriją: **91663 kv. m, nuo 2025-05-25**

**12. Registro pastabos ir nuorodos:** įrašų nėra

**13. Kita informacija:** įrašų nėra

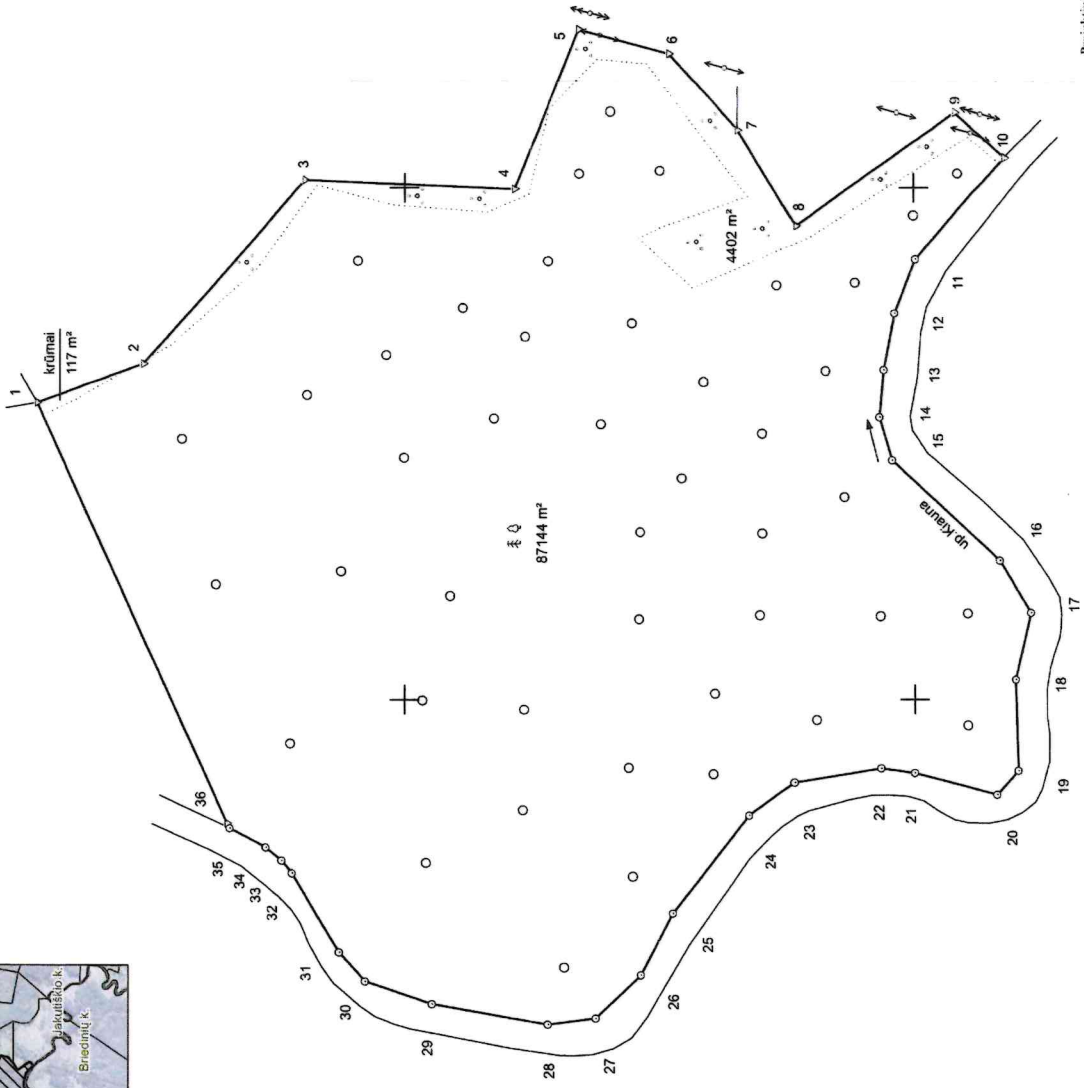
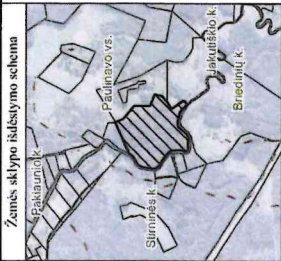
**14. Informacija apie duomenų sandoriui tikslinimą:** įrašų nėra

Dokumentą atspausdino

PRANAS KRAUJALIS

# ŽEMĖS SKLYPO PLANAS M 1:2000

Sklypo plotas 91663 m<sup>2</sup>



Linija	Ilgiai
1-2	44.11
2-3	95.65
3-4	82.43
4-5	67.67
5-6	36.98
6-7	40.04
7-8	43.85
8-9	76.56
9-10	26.01
10-11	52.74
11-12	22.71
12-13	23.80
13-14	18.35
14-15	17.57
15-16	27.66
16-17	23.60
17-18	28.96
18-19	35.79
19-20	31.86
20-21	13.30
21-22	34.41
22-23	21.77
23-24	48.37
24-25	27.33
25-26	24.44
26-27	18.67
27-28	46.05
28-29	27.50
29-30	15.11
30-31	35.86
31-32	6.44
32-33	8.07
33-34	15.83
34-35	2.19
35-36	180.23

Kadastras:	vietovė	Linkmenų	blokas	sklypas			
Žemės sklypo kadastro Nr.	4	5	4	0	0	1	1
Savivaldybė	Ignalinos r.						
Seniūnija	Linkmenų						
Gyvenamoji vietovė	Paulinavo vs.						
Govė, namo Nr.							
Gretinymybė	Besiribojancio žemės sklypo kadastro Nr.	Pastabos					
1-7	4540/0011: 69						
7-10	4540/0011: 77						
10-35		VVF (up. Kiauna)					
35-36-1	4540/0011: 202						

Su pagal 2025 m. sausio mėn. 28 d. atliktą žemės sklypo ribų paženklinimą-parodymą parengtame žemės sklypo plane išbraižytiomis ribomis ir apskaičiuotu žemės sklypo plotu sutinku:

I. Lietuvos Respublika  
(vardas, pavardė) *Arvydas Kasiulis* (parašas) *2025-04-02* (data)

17 Valstybinis miškų urėdys  
Ignalinos regioninio padalinio  
vadovas *Arvydas Kasiulis*

Pareigos		Parešas	Vardas ir pavardė	Data
Vyriniasis specialistas		<i>Arvydas Kasiulis</i>	[Redacted]	2025-04-02
Grupės vadovas				2025-04-02
Maitinimo Kvalifikacijos pažymėjimo Nr.: 2M-M-162 GEO OBJEKTO KODAS: 4400-6624-3972				

ŽEMĖS ŪKIO DIOJUMENI/CENTRAS  
K. Dvareliūčio g. 33, LT-44240 Kaunas,  
registracijos Nr. 30633306

Projektinis Nr. 2015-21

620400

620400





## NEKILNOJAMOJO TURTO REGISTRO DUOMENŲ BAZĖS IŠRAŠAS

2025-11-24 12:58:41

### 1. Nekilnojamojo turto registre įregistruotas turtas:

Registro Nr.: 44/3634794  
 Registro tipas: Žemės sklypas  
 Sudarymo data: 2025-06-03  
 Ignalinos r. sav., Linkmenų sen., Paulinavo vs.

### 2. Nekilnojamieji daiktai:

2.1. Žemės sklypas  
 Ignalinos r. sav., Linkmenų sen., Paulinavo vs.  
 Unikalus daikto numeris: 4400-6624-4380  
 Žemės sklypo kadastro numeris ir kadastro vietovės pavadinimas: 4540/0011:275 Linkmenų k.v.  
 Daikto pagrindinė naudojimo paskirtis: Miškų ūkio  
 Žemės sklypo naudojimo būdas: Apsauginių miškų sklypai  
 Žemės sklypo plotas: 6.2391 ha  
 Miško žemės plotas: 4.9957 ha  
 Miško plotas, įregistruotas Miškų valstybės kadastrė: 4.9957 ha  
 Duomenų apie Miškų valstybės kadastrė įregistruotą miško plotą pateikimo data: 2025-11-24  
 Kitos žemės plotas: 1.2434 ha  
 Žemės ūkio naudmenų našumo balas: 23.3  
 Matavimų tipas: Žemės sklypas suformuotas atliekant kadastrinius matavimus  
 Indeksuota miško medynų vertė: 7752 Eur  
 Miško medynų vertė: 1615 Eur  
 Vidutinė rinkos vertė: 13632 Eur  
 Vidutinės rinkos vertės nustatymo data: 2025-06-03  
 Vidutinės rinkos vertės nustatymo būdas: Masinis vertinimas  
 Kadastro duomenų nustatymo data: 2025-04-02

### 3. Daikto priklausiniai iš kito registro: įrašų nėra

### 4. Nuosavybė:

4.1. Nuosavybės teisė  
 Savininkas: LIETUVOS RESPUBLIKA, a.k. 111105555  
 Daiktas: žemės sklypas Nr. 4400-6624-4380, aprašytas p. 2.1.  
 Įregistravimo pagrindas: 2025-05-21 Nacionalinės žemės tarnybos prie Aplinkos ministerijos Nekilnojamojo turto kadastro skyriaus vyresniojo patarėjo sprendimas Nr. 1SK-14395-(10.1 E.)  
 Įrašas galioja: Nuo 2025-06-04

### 5. Valstybės ir savivaldybių žemės patikėjimo teisė:

5.1. Valstybinė žemės patikėjimo teisė  
 Patikėtinis: Nacionalinė žemės tarnyba prie Aplinkos ministerijos, a.k. 188704927  
 Daiktas: žemės sklypas Nr. 4400-6624-4380, aprašytas p. 2.1.  
 Įregistravimo pagrindas: 2025-05-21 Nacionalinės žemės tarnybos prie Aplinkos ministerijos Nekilnojamojo turto kadastro skyriaus vyresniojo patarėjo sprendimas Nr. 1SK-14395-(10.1 E.)  
 Įrašas galioja: Nuo 2025-06-04

### 6. Kitos daiktinės teisės:

6.1. Servitutas - teisė ribotai naudotis sklypo dalimi kitais tikslais (visuomenės poreikiams, tarnaujantis)  
 Servituto unikalus Nr. 100-028-203  
 Daiktas: žemės sklypas Nr. 4400-6624-4380, aprašytas p. 2.1.  
 Įregistravimo pagrindas: 2025-05-21 Nacionalinės žemės tarnybos prie Aplinkos ministerijos Nekilnojamojo turto kadastro skyriaus vyresniojo patarėjo sprendimas Nr. 1SK-14395-(10.1 E.)  
 Plotas: 12.00 kv. m  
 Įrašas galioja: Nuo 2025-06-04

### 7. Juridiniai faktai: įrašų nėra

### 8. Žymos: įrašų nėra

### 9. Teritorijos, kuriose taikomos SŽNS, įrašytos į NTK kadastro duomenų byloje įrašytų duomenų pagrindu: įrašų nėra

### 10. Daikto registravimas ir kadastro žymos:

10.1. Suformuotas naujas (daikto registravimas)  
 Daiktas: žemės sklypas Nr. 4400-6624-4380, aprašytas p. 2.1.  
 Įregistravimo pagrindas: 2025-04-02 Nekilnojamojo daikto kadastro duomenų byla  
 2025-05-21 Nacionalinės žemės tarnybos prie Aplinkos ministerijos Nekilnojamojo turto kadastro skyriaus vyresniojo patarėjo sprendimas Nr. 1SK-14395-(10.1 E.)  
 Įrašas galioja: Nuo 2025-06-03

10.2. Kadastrinius matavimus atliko (kadastro žyma)  
 Daiktas: žemės sklypas Nr. 4400-6624-4380, aprašytas p. 2.1.  
 Įregistravimo pagrindas: 2008-05-20 Kvalifikacijos pažymėjimas Nr. 2M-M-162  
 2025-04-02 Nekilnojamojo daikto kadastro duomenų byla  
 Įrašas galioja: Nuo 2025-06-03

### 11. Duomenys apie įregistruotas teritorijas, kuriose taikomos specialiosios žemės naudojimo sąlygos:

11.1. Teritorijos pavadinimas: Elektros tinklų apsaugos zonos (III skyrius, ketvirtasis skirsnis)  
 Teritorijos unikalus numeris: 100420896

Įregistravimo pagrindas: Lietuvos Respublikos energetikos ministerija; 2023-12-07 Įsakymas dėl Energetikos ministro 2021 m. spalio 1 d. įsakymo Nr. 1-237 'Dėl Ignalinos elektros tinklų teritorijų plano patvirtinimo' pakeitimo Nr. 1-363

Įregistravimo data: 2023-12-08

Žemės sklypo plotas, patenkantis į Teritoriją: 4163 kv. m, nuo 2025-06-05

11.2.

Teritorijos pavadinimas: Pelkės ir šaltiniai (VI skyrius, devintasis skirsnis)

Teritorijos unikalus numeris: 100615151

Įregistravimo pagrindas: Valstybinė saugomų teritorijų tarnyba prie Aplinkos ministerijos; 2023-10-25 VALSTYBINĖS SAUGOMŲ TERITORIJŲ TARNYBOS PRIE APLINKOS MINISTERIJOS DIREKTORIAUS ĮSAKYMAS DĖL NATŪRALIŲ PIEVŲ IR GANYKLŲ, PELKIŲ IR ŠALTINYŲ ŽEMĖLAPIŲ PATVIRTINIMO (2023-10-25 redakcija) Nr. V-93

Įregistravimo data: 2023-12-22

Žemės sklypo plotas, patenkantis į Teritoriją: 2767 kv. m, nuo 2025-06-05

11.3.

Teritorijos pavadinimas: Pelkės ir šaltiniai (VI skyrius, devintasis skirsnis)

Teritorijos unikalus numeris: 100555364

Įregistravimo pagrindas: Valstybinė saugomų teritorijų tarnyba prie Aplinkos ministerijos; 2023-10-25 VALSTYBINĖS SAUGOMŲ TERITORIJŲ TARNYBOS PRIE APLINKOS MINISTERIJOS DIREKTORIAUS ĮSAKYMAS DĖL NATŪRALIŲ PIEVŲ IR GANYKLŲ, PELKIŲ IR ŠALTINYŲ ŽEMĖLAPIŲ PATVIRTINIMO (2023-10-25 redakcija) Nr. V-93

Įregistravimo data: 2023-12-20

Žemės sklypo plotas, patenkantis į Teritoriją: 177 kv. m, nuo 2025-06-05

11.4.

Teritorijos pavadinimas: Gamtiniai ir kompleksiniai draustiniai (V skyrius, aštuntasis skirsnis)

Teritorijos unikalus numeris: 100631787

Įregistravimo pagrindas: Lietuvos Respublikos Vyriausybė; 1997-04-28 LRV 1997 m. balandžio 28 d. nutarimas Nr. 416 Nr. 416

Įregistravimo data: 2023-12-27

Žemės sklypo plotas, patenkantis į Teritoriją: 62391 kv. m, nuo 2025-06-05

11.5.

Teritorijos pavadinimas: Valstybiniai parkai (V skyrius, dvidešimt trečiasis skirsnis)

Teritorijos unikalus numeris: 100635194

Įregistravimo pagrindas: Lietuvos Respublikos Vyriausybė; 1997-04-28 LRV 1997 m. balandžio 28 d. nutarimas Nr. 416 Nr. 416

Įregistravimo data: 2023-12-27

Žemės sklypo plotas, patenkantis į Teritoriją: 62391 kv. m, nuo 2025-06-05

11.6.

Teritorijos pavadinimas: Kraštovaizdžio draustiniai (V skyrius, dvidešimt antrasis skirsnis)

Teritorijos unikalus numeris: 100634729

Įregistravimo pagrindas: Lietuvos Respublikos Vyriausybė; 1997-04-28 LRV 1997 m. balandžio 28 d. nutarimas Nr. 416 Nr. 416

Įregistravimo data: 2023-12-27

Žemės sklypo plotas, patenkantis į Teritoriją: 62391 kv. m, nuo 2025-06-05

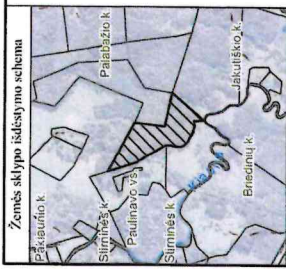
12. Registro pastabos ir nuorodos: įrašų nėra

13. Kita informacija: įrašų nėra

14. Informacija apie duomenų sandoriui tikslinimą: įrašų nėra

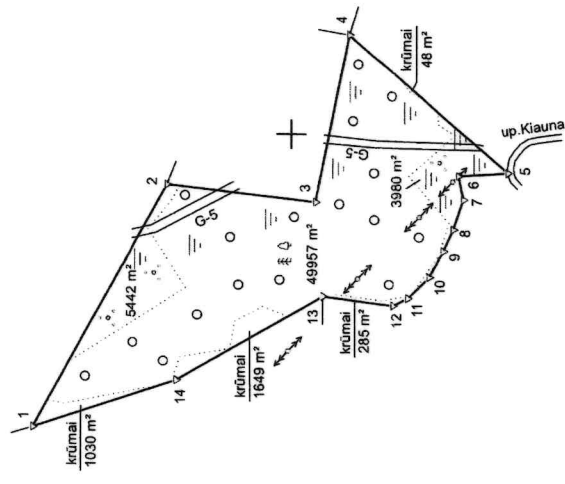
Dokumentą atspausdino

PRANAS KRAUJALIS



# ŽEMĖS SKLYPO PLANAS M 1:5000

Sklypo plotas 62391 m<sup>2</sup>



Linių ilgiai	
1-2	271.59
2-3	146.31
3-4	166.95
4-5	206.23
5-6	48.99
6-7	33.80
7-8	31.06
8-9	31.06
9-10	25.68
10-11	20.33
11-12	15.93
12-13	60.07
13-14	165.87
14-1	147.83

Kadastras:	vietovė	Linkmenų	blokas	sklypas
Žemės sklypo kadastro Nr.	4	5	4	0
Savivaldybė	Ignalinos r.			
Seniūnija	Linkmenų			
Gyvenamoji vietovė	Paulinavo vs.			
Govė, namo Nr.				
Gretimybė	Besiribojančio žemės sklypo kadastro Nr. Pastabos			
1-2	4540/0011: 199			
2-4	4540/0011: 34			
4-5	4540/0011: 83			
5-13	4540/0011: 77			
13-14-1	4540/0011: 69			

Su pagal 2025 m. sausio mėn. 28 d. atliktą žemės sklypo ribų pažėklinimą-parodymą parengtame žemės sklypo plane išbraižyomis ribomis ir apskaičiuotu žemės sklypo plotu sutinku:

1. Lietuvos Respublika  
(vardas, pavardė) *Ignalinos rajono savivaldybės taryba* (parašas) *Ignalinos rajono savivaldybės tarybos pirmininkas* (data)

ZEMĖS ŪKIO DUOMENŲ CENTRAS  
K. Donelaičio g. 33, LT-41240 Kamiai,  
rietas@pfc.kas.lt, pfc.kas.lt  
+37062653306

Paraišius	Vardas ir pavardė	Data
Ypatingasis specialistas		2025-04-02
Grupės vadovas		2025-04-02
Matavimo kvalifikacijos pažymėjimo Nr.: 2M-M-102 GEO OBJEKTO KODAS: 400-002-4380		

Projekcinis Nr. 2015-22

62/000

62/0500



## NEKILNOJAMOJO TURTO REGISTRO DUOMENŲ BAZĖS IŠRAŠAS

2025-11-24 12:57:30

### 1. Nekilnojamojo turto registre įregistruotas turtas:

Registro Nr.: 44/3757794  
Registro tipas: Žemės sklypas  
Sudarymo data: 2025-10-14  
Ignalinos r. sav., Linkmenų sen., Vasiuliškės k.

### 2. Nekilnojamieji daiktai:

2.1.

Žemės sklypas  
Ignalinos r. sav., Linkmenų sen., Vasiuliškės k.  
Unikalus daikto numeris: 4400-6618-2576  
Žemės sklypo kadastro numeris ir kadastro vietovės pavadinimas: 4540/0011:278 Linkmenų k.v.  
Daikto pagrindinė naudojimo paskirtis: Miškų ūkio  
Žemės sklypo naudojimo būdas: Apsauginių miškų sklypai  
Žemės sklypo plotas: 4.8695 ha  
Miško žemės plotas: 1.4412 ha  
Miško plotas, įregistruotas Miškų valstybės kadastre: 1.4412 ha  
Duomenų apie Miškų valstybės kadastrę įregistruotą miško plotą pateikimo data: 2025-11-24  
Kitos žemės plotas: 3.4283 ha  
Žemės ūkio naudmenų našumo balas: 20.5  
Matavimų tipas: Žemės sklypas suformuotas atliekant kadastrinius matavimus  
Indeksuota miško medynų vertė: 5760 Eur  
Miško medynų vertė: 1200 Eur  
Vidutinė rinkos vertė: 16060 Eur  
Vidutinės rinkos vertės nustatymo data: 2025-10-14  
Vidutinės rinkos vertės nustatymo būdas: Masinis vertinimas  
Kadastro duomenų nustatymo data: 2025-01-30

### 3. Daikto priklausiniai iš kito registro: įrašų nėra

### 4. Nuosavybė:

4.1.

Nuosavybės teisė  
Savininkas: LIETUVOS RESPUBLIKA, a.k. 111105555  
Daiktas: žemės sklypas Nr. 4400-6618-2576, aprašytas p. 2.1.  
Įregistravimo pagrindas: 2025-10-07 Nacionalinės žemės tarnybos prie Aplinkos ministerijos Nekilnojamojo turto kadastro skyriaus vyresniojo patarėjo sprendimas Nr. 1SK-28655-(10.1 E.)  
Įrašas galioja: Nuo 2025-10-20

### 5. Valstybės ir savivaldybių žemės patikėjimo teisė:

5.1.

Valstybinės žemės patikėjimo teisė  
Patikėtinis: Nacionalinė žemės tarnyba prie Aplinkos ministerijos, a.k. 188704927  
Daiktas: žemės sklypas Nr. 4400-6618-2576, aprašytas p. 2.1.  
Įregistravimo pagrindas: 2025-10-07 Nacionalinės žemės tarnybos prie Aplinkos ministerijos Nekilnojamojo turto kadastro skyriaus vyresniojo patarėjo sprendimas Nr. 1SK-28655-(10.1 E.)  
Įrašas galioja: Nuo 2025-10-20

### 6. Kitos daiktinės teisės:

6.1.

Servitutas - teisė ribotai naudotis sklypo dalimi kitais tikslais (visuomenės poreikiams, tarnaujantis)  
Servituto unikalus Nr. 100-031-989  
Daiktas: žemės sklypas Nr. 4400-6618-2576, aprašytas p. 2.1.  
Įregistravimo pagrindas: 2025-10-07 Nacionalinės žemės tarnybos prie Aplinkos ministerijos Nekilnojamojo turto kadastro skyriaus vyresniojo patarėjo sprendimas Nr. 1SK-28655-(10.1 E.)  
Plotas: 3041.00 kv. m  
Įrašas galioja: Nuo 2025-10-20

### 7. Juridiniai faktai: įrašų nėra

### 8. Žymos: įrašų nėra

### 9. Teritorijos, kuriose taikomos SŽNS, įrašytos į NTK kadastro duomenų byloje įrašytų duomenų pagrindu: įrašų nėra

### 10. Daikto registravimas ir kadastro žymos:

10.1.

Suformuotas naujas (daikto registravimas)  
Daiktas: žemės sklypas Nr. 4400-6618-2576, aprašytas p. 2.1.  
Įregistravimo pagrindas: 2025-01-30 Nekilnojamojo daikto kadastro duomenų byla  
2025-10-07 Nacionalinės žemės tarnybos prie Aplinkos ministerijos Nekilnojamojo turto kadastro skyriaus vyresniojo patarėjo sprendimas Nr. 1SK-28655-(10.1 E.)  
Įrašas galioja: Nuo 2025-10-14

10.2.

Kadastrinius matavimus atliko (kadastro žyma)  
Daiktas: žemės sklypas Nr. 4400-6618-2576, aprašytas p. 2.1.  
Įregistravimo pagrindas: 2008-05-20 Kvalifikacijos pažymėjimas Nr. 2M-M-162  
2025-01-30 Nekilnojamojo daikto kadastro duomenų byla  
Įrašas galioja: Nuo 2025-10-14

### 11. Duomenys apie įregistruotas teritorijas, kuriose taikomos specialiosios žemės naudojimo sąlygos:

11.1.

Teritorijos pavadinimas: Pelkės ir šaltinynai (VI skyrius, devintasis skirsnis)  
Teritorijos unikalus numeris: 100619985

Įregistravimo pagrindas: **Valstybinė saugomų teritorijų tarnyba prie Aplinkos ministerijos; 2023-10-25 VALSTYBINĖS SAUGOMŲ TERITORIJŲ TARNYBOS PRIE APLINKOS MINISTERIJOS DIREKTORIAUS ĮSAKYMAS DĖL NATŪRALIŲ PIEVŲ IR GANYKLŲ, PELKIŲ IR ŠALTINYŲ ŽEMĖLAPIŲ PATVIRTINIMO (2023-10-25 redakcija) Nr. V-93**

Įregistravimo data: **2023-12-22**

Žemės sklypo plotas, patenkantis į Teritoriją: **20298 kv. m, nuo 2025-10-16**

- 11.2. Teritorijos pavadinimas: **Gamtiniai ir kompleksiniai draustiniai (V skyrius, aštuntasis skirsnis)**  
Teritorijos unikalus numeris: **100631787**  
Įregistravimo pagrindas: **Lietuvos Respublikos Vyriausybė; 1997-04-28 LRV 1997 m. balandžio 28 d. nutarimas Nr. 416 Nr. 416**  
Įregistravimo data: **2023-12-27**  
Žemės sklypo plotas, patenkantis į Teritoriją: **48642 kv. m, nuo 2025-10-16**
- 11.3. Teritorijos pavadinimas: **Gamtiniai ir kompleksiniai draustiniai (V skyrius, aštuntasis skirsnis)**  
Teritorijos unikalus numeris: **100631869**  
Įregistravimo pagrindas: **Lietuvos Respublikos Vyriausybė; 1997-04-28 LRV 1997 m. balandžio 28 d. nutarimas Nr. 416 Nr. 416**  
Įregistravimo data: **2023-12-27**  
Žemės sklypo plotas, patenkantis į Teritoriją: **53 kv. m, nuo 2025-10-16**
- 11.4. Teritorijos pavadinimas: **Valstybiniai parkai (V skyrius, dvidešimt trečiasis skirsnis)**  
Teritorijos unikalus numeris: **100635194**  
Įregistravimo pagrindas: **Lietuvos Respublikos Vyriausybė; 1997-04-28 LRV 1997 m. balandžio 28 d. nutarimas Nr. 416 Nr. 416**  
Įregistravimo data: **2023-12-27**  
Žemės sklypo plotas, patenkantis į Teritoriją: **48695 kv. m, nuo 2025-10-16**
- 11.5. Teritorijos pavadinimas: **Kraštovaizdžio draustiniai (V skyrius, dvidešimt antrasis skirsnis)**  
Teritorijos unikalus numeris: **100634729**  
Įregistravimo pagrindas: **Lietuvos Respublikos Vyriausybė; 1997-04-28 LRV 1997 m. balandžio 28 d. nutarimas Nr. 416 Nr. 416**  
Įregistravimo data: **2023-12-27**  
Žemės sklypo plotas, patenkantis į Teritoriją: **48642 kv. m, nuo 2025-10-16**
- 11.6. Teritorijos pavadinimas: **Hidrografiniai draustiniai (V skyrius, vienuoliktasis skirsnis)**  
Teritorijos unikalus numeris: **100634433**  
Įregistravimo pagrindas: **Lietuvos Respublikos Vyriausybė; 1997-04-28 LRV 1997 m. balandžio 28 d. nutarimas Nr. 416 Nr. 416**  
Įregistravimo data: **2023-12-27**  
Žemės sklypo plotas, patenkantis į Teritoriją: **53 kv. m, nuo 2025-10-16**

**12. Registro pastabos ir nuorodos:** įrašų nėra

**13. Kita informacija:** įrašų nėra

**14. Informacija apie duomenų sandoriui tikslinimą:** įrašų nėra

Dokumentą atspausdino

PRANAS KRAUJALIS





## NEKILNOJAMOJO TURTO REGISTRO DUOMENŲ BAZĖS IŠRAŠAS

2025-11-24 13:09:48

## 1. Nekilnojamojo turto registre įregistruotas turtas:

Registro Nr.: 44/3629551  
Registro tipas: Žemės sklypas  
Sudarymo data: 2025-05-23  
Ignalinos r. sav., Linkmenų sen., Vasiuliškės k.

## 2. Nekilnojamieji daiktai:

2.1.

Žemės sklypas  
Ignalinos r. sav., Linkmenų sen., Vasiuliškės k.  
Unikalus daikto numeris: 4400-6577-5871  
Žemės sklypo kadastro numeris ir kadastro vietovės pavadinimas: 4540/0011:274 Linkmenų k.v.  
Daikto pagrindinė naudojimo paskirtis: Miškų ūkio  
Žemės sklypo naudojimo būdas: Apsauginių miškų sklypai  
Žemės sklypo plotas: 10.3255 ha  
Miško žemės plotas: 4.8541 ha  
Miško plotas, įregistruotas Miškų valstybės kadastrė: 4.8540 ha  
Duomenų apie Miškų valstybės kadastrę įregistruotą miško plotą pateikimo data: 2025-11-24  
Vandens telkinių plotas: 0.0312 ha  
Kitos žemės plotas: 5.4402 ha  
Žemės ūkio naudmenų našumo balas: 20.5  
Matavimų tipas: Žemės sklypas suformuotas atliekant kadastrinius matavimus  
Indeksuota miško medynų vertė: 13622 Eur  
Miško medynų vertė: 2838 Eur  
Vidutinė rinkos vertė: 30822 Eur  
Vidutinės rinkos vertės nustatymo data: 2025-05-23  
Vidutinės rinkos vertės nustatymo būdas: Masinis vertinimas  
Kadastro duomenų nustatymo data: 2025-02-06

## 3. Daikto priklausiniai iš kito registro: įrašų nėra

## 4. Nuosavybė:

4.1.

Nuosavybės teisė  
Savininkas: LIETUVOS RESPUBLIKA, a.k. 111105555  
Daiktas: žemės sklypas Nr. 4400-6577-5871, aprašytas p. 2.1.  
Įregistravimo pagrindas: 2025-05-21 Nacionalinės žemės tarnybos prie Aplinkos ministerijos Nekilnojamojo turto kadastro skyriaus vyresniojo patarėjo sprendimas Nr. 1SK-14372-(10.1 E.)  
Įrašas galioja: Nuo 2025-05-30

## 5. Valstybės ir savivaldybių žemės patikėjimo teisė:

5.1.

Valstybinės žemės patikėjimo teisė  
Patikėtinis: Nacionalinė žemės tarnyba prie Aplinkos ministerijos, a.k. 188704927  
Daiktas: žemės sklypas Nr. 4400-6577-5871, aprašytas p. 2.1.  
Įregistravimo pagrindas: 2025-05-21 Nacionalinės žemės tarnybos prie Aplinkos ministerijos Nekilnojamojo turto kadastro skyriaus vyresniojo patarėjo sprendimas Nr. 1SK-14372-(10.1 E.)  
Įrašas galioja: Nuo 2025-05-30

## 6. Kitos daiktinės teisės:

6.1.

Servitutas - teisė ribotai naudotis sklypo dalimi kitais tikslais (visuomenės poreikiams, tarnaujantis)  
Servituto unikalus Nr. 100-028-140  
Daiktas: žemės sklypas Nr. 4400-6577-5871, aprašytas p. 2.1.  
Įregistravimo pagrindas: 2025-05-21 Nacionalinės žemės tarnybos prie Aplinkos ministerijos Nekilnojamojo turto kadastro skyriaus vyresniojo patarėjo sprendimas Nr. 1SK-14372-(10.1 E.)  
Plotas: 2938.00 kv. m  
Įrašas galioja: Nuo 2025-05-30

## 7. Juridiniai faktai: įrašų nėra

## 8. Žymos: įrašų nėra

## 9. Teritorijos, kuriose taikomos SŽNS, įrašytos į NTK kadastro duomenų byloje įrašytų duomenų pagrindu: įrašų nėra

## 10. Daikto registravimas ir kadastro žymos:

10.1.

Kadastrinius matavimus atliko (kadastro žyma)  
Daiktas: žemės sklypas Nr. 4400-6577-5871, aprašytas p. 2.1.  
Įregistravimo pagrindas: 2014-09-11 Kvalifikacijos pažymėjimas Nr. 2M-M-2115  
2025-02-06 Nekilnojamojo daikto kadastro duomenų byla  
Įrašas galioja: Nuo 2025-05-23

10.2.

Suformuotas naujas (daikto registravimas)  
Daiktas: žemės sklypas Nr. 4400-6577-5871, aprašytas p. 2.1.  
Įregistravimo pagrindas: 2025-02-06 Nekilnojamojo daikto kadastro duomenų byla  
2025-05-21 Nacionalinės žemės tarnybos prie Aplinkos ministerijos Nekilnojamojo turto kadastro skyriaus vyresniojo patarėjo sprendimas Nr. 1SK-14372-(10.1 E.)  
Įrašas galioja: Nuo 2025-05-23

## 11. Duomenys apie įregistruotas teritorijas, kuriose taikomos specialiosios žemės naudojimo sąlygos:

11.1.

Teritorijos pavadinimas: Natūralios pievos bei ganyklos (VI skyrius, ketvirtasis skirsnis)  
Teritorijos unikalus numeris: 100459185

Įregistravimo pagrindas: **Valstybinė saugomų teritorijų tarnyba prie Aplinkos ministerijos; 2023-10-25 VALSTYBINĖS SAUGOMŲ TERITORIJŲ TARNYBOS PRIE APLINKOS MINISTERIJOS DIREKTORIAUS ĮSAKYMAS DĖL NATŪRALIŲ PIEVŲ IR GANYKLŲ, PELKIŲ IR ŠALTINYŲ ŽEMĖLAPIŲ PATVIRTINIMO (2023-10-25 redakcija) Nr. V-93**

Įregistravimo data: **2023-12-19**

Žemės sklypo plotas, patenkantis į Teritoriją: **662 kv. m, nuo 2025-05-29**

- 11.2. Teritorijos pavadinimas: **Gamtiniai ir kompleksiniai draustiniai (V skyrius, aštuntasis skirsnis)**  
Teritorijos unikalus numeris: **100631787**  
Įregistravimo pagrindas: **Lietuvos Respublikos Vyriausybė; 1997-04-28 LRV 1997 m. balandžio 28 d. nutarimas Nr. 416 Nr. 416**  
Įregistravimo data: **2023-12-27**  
Žemės sklypo plotas, patenkantis į Teritoriją: **103248 kv. m, nuo 2025-05-29**
- 11.3. Teritorijos pavadinimas: **Valstybiniai parkai (V skyrius, dvidešimt trečiasis skirsnis)**  
Teritorijos unikalus numeris: **100635194**  
Įregistravimo pagrindas: **Lietuvos Respublikos Vyriausybė; 1997-04-28 LRV 1997 m. balandžio 28 d. nutarimas Nr. 416 Nr. 416**  
Įregistravimo data: **2023-12-27**  
Žemės sklypo plotas, patenkantis į Teritoriją: **103248 kv. m, nuo 2025-05-29**
- 11.4. Teritorijos pavadinimas: **Kraštovaizdžio draustiniai (V skyrius, dvidešimt antrasis skirsnis)**  
Teritorijos unikalus numeris: **100634729**  
Įregistravimo pagrindas: **Lietuvos Respublikos Vyriausybė; 1997-04-28 LRV 1997 m. balandžio 28 d. nutarimas Nr. 416 Nr. 416**  
Įregistravimo data: **2023-12-27**  
Žemės sklypo plotas, patenkantis į Teritoriją: **103248 kv. m, nuo 2025-05-29**

**12. Registro pastabos ir nuorodos:** įrašų nėra

**13. Kita informacija:** įrašų nėra

**14. Informacija apie duomenų sandoriui tikslinimą:** įrašų nėra

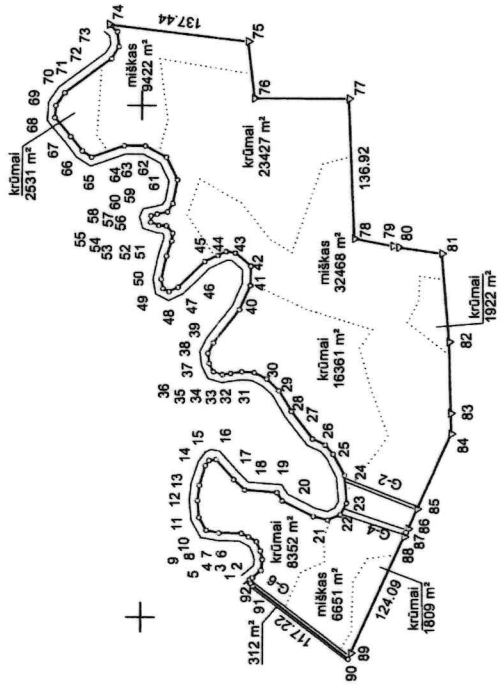
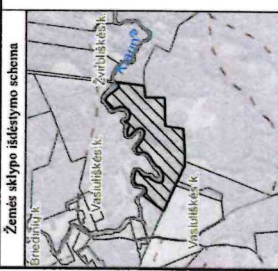
Dokumentą atspausdino

PRANAS KRAUJALIS



# ŽEMĖS SKLYPO PLANAS M 1:5000

## Sklypo plotas 103255 m<sup>2</sup>



Kadastro: vietovė	Linkmenų	blokas	sklypas
Žemės sklypo kadastro Nr.	4 5 4 0 0 1 1		
Savivaldybė	Ignalinos r.		
Semliūnija	Linkmenų		
Gyvenamoji vietovė	Vasilikiškės k.		
Gatvė, namo Nr.			
Gretimybė	Besiribojancio žemės sklypo kadastro Nr.	Pastabos	
1-74		up. Kiauna	
74-75	8617/0007: 19		
75-83	8617/0007: 42		
83-85	8617/0007: 8		
85-87	8617/0007: 3		
87-90	8617/0007: 45		
90-92-1	4540/0011: 240		

Su pagal 2025 m. sausio mėn. 16 d. atliktą žemės sklypo ribų patikrinimą-parodymą parengtame žemės sklypo plane išbraižyomis ribomis ir apskaičiuotu žemės sklypo plotu sutinku:

1. Lietuvos Respublika (vardas, pavardė) *Aurelija Kaspienė* (parašas) ..... (data) *2025-02-06*

*11 val. ryšių skyriaus vyriausioji inžinierė*  
*Ignalinos rajoninio padalinio*  
*medouje* *20250206*

ŽEMĖS ŪKIO DUKOMENŲ CENTRAS K. Donelaičio g. 33-408, LT-44240 Kėrnas, mmms.vartanaks@mds.lt, +37061006749	
Proj. skl. Nr. 2015-24	621500
Proj. skl. Nr. 2015-24	621000
Grupės vadovas	Vardas ir pavardė
Specialistas	Data
	2025-02-06
	2025-02-06
Matavimo kvalifikacijos pažymėjimo Nr.: ŽM-M-2115 GEO OBJEKTO KODAS: 4400-6377-5871	

Linijų ilgiai	3.02	31.32	13.91	61.42	24.64
2-3	11.04	32.33	11.78	62.43	23.28
3-4	10.65	33.34	11.24	63.44	21.22
4-5	8.36	34.35	8.04	64.45	33.33
5-6	9.77	35.36	9.26	65.46	11.12
6-7	8.92	36.37	9.18	66.47	18.27
7-8	11.48	37.38	11.63	67.48	24.03
8-9	11.18	38.39	11.53	68.49	15.12
9-10	14.46	39.40	15.09	69.50	37.30
10-11	14.59	40.41	15.09	70.51	13.89
11-12	16.79	41.42	16.88	71.52	14.83
12-13	14.59	42.43	15.88	72.53	10.44
13-14	20.28	43.44	21.74	73.54	10.44
14-15	6.86	44.45	8.08	74.55	56.20
15-16	6.54	45.46	7.67	75.56	93.30
16-17	26.19	46.47	36.00	76.57	38.23
17-18	14.52	47.48	16.17	77.58	5.69
18-19	31.33	48.49	6.66	78.59	42.99
19-20	9.34	49.50	9.25	79.60	86.30
20-21	34.03	50.51	22.99	80.61	70.61
21-22	14.51	51.52	15.58	81.62	19.64
22-23	13.75	52.53	7.99	82.63	81.27
23-24	13.27	53.54	9.68	83.64	21.41
24-25	27.30	54.55	7.16	84.65	3.90
25-26	23.61	55.56	8.18	85.66	4.99
26-27	12.05	56.57	6.64	86.67	6.45
27-28	13.48	57.58	6.37	87.68	3.83
28-29	33.77	58.59	10.26	88.69	1.31
29-30	23.96	59.60	9.96	89.70	23.24
30-31	16.37	60.61			

## ŽEMĖS SKLYPO PLANAS M 1:5000

Žemės sklypo plotas 103255 m<sup>2</sup>

Žemės sklypo kadastro numeris:	kodas				blokas				sklypas			
	4	5	4	0	0	0	1	1				

### KOORDINACIŲ ŽINIARAŠTIS

Taško Nr.	Kodas	X	Y	Taško Nr.	Kodas	X	Y	Taško Nr.	Kodas	X	Y	Taško Nr.	Kodas	X	Y
1	R	6128393.50	621037.40	37	R	6128433.68	621248.92	73	R	6128524.93	621573.10	83	R	6128196.49	621199.58
2	R	6128390.80	621038.76	38	R	6128434.81	621258.50	74	R	6128533.03	621579.69	84	R	6128196.00	621179.95
3	R	6128382.63	621046.19	39	R	6128429.39	621268.81	75	R	6128396.51	621563.79	85	R	6128229.97	621106.12
4	R	6128381.04	621056.72	40	R	6128404.07	621301.34	76	R	6128390.23	621507.94	86	R	6128238.92	621086.67
5	R	6128383.29	621064.98	41	R	6128393.53	621325.00	77	R	6128296.93	621507.36	87	R	6128240.55	621083.13
6	R	6128387.22	621073.92	42	R	6128393.15	621344.09	78	R	6128291.27	621370.56	88	R	6128242.64	621078.60
7	R	6128394.81	621078.61	43	R	6128408.39	621356.85	79	R	6128253.72	621363.39	89	R	6128294.42	620963.83
8	R	6128401.39	621082.17	44	R	6128417.06	621357.97	80	R	6128248.13	621362.32	90	R	6128297.11	620959.97
9	R	6128423.31	621082.65	45	R	6128425.23	621354.25	81	R	6128205.56	621356.36	91	R	6128390.49	621030.82
10	R	6128436.29	621084.96	46	R	6128438.29	621348.25	82	R	6128198.27	621270.17	92	R	6128392.62	621034.00
11	R	6128443.17	621097.68	47	R	6128464.00	621323.05								
12	R	6128444.67	621114.40	48	R	6128473.14	621318.59								
13	R	6128443.02	621128.90	49	R	6128479.05	621321.67								
14	R	6128437.19	621148.32	50	R	6128480.59	621330.79								
15	R	6128433.03	621153.77	51	R	6128475.38	621333.18								
16	R	6128426.51	621154.27	52	R	6128470.53	621367.99								
17	R	6128408.99	621134.80	53	R	6128469.58	621375.92								
18	R	6128398.43	621124.83	54	R	6128475.99	621383.18								
19	R	6128367.22	621122.14	55	R	6128483.34	621383.56								
20	R	6128562.00	621114.40	56	R	6128491.06	621386.26								
21	R	6128331.73	621098.85	57	R	6128490.94	621392.90								
22	R	6128317.63	621095.42	58	R	6128484.73	621394.32								
23	R	6128304.90	621100.56	59	R	6128474.73	621396.60								
24	R	6128298.44	621112.15	60	R	6128469.47	621405.06								
25	R	6128300.76	621139.35	61	R	6128464.91	621427.85								
26	R	6128312.11	621160.05	62	R	6128476.00	621449.85								
27	R	6128320.15	621169.02	63	R	6128496.63	621460.64								
28	R	6128332.28	621174.89	64	R	6128517.85	621460.41								
29	R	6128353.30	621201.32	65	R	6128549.48	621449.28								
30	R	6128365.64	621221.86	66	R	6128558.85	621455.26								
31	R	6128377.26	621233.39	67	R	6128570.24	621469.55								
32	R	6128389.63	621239.76	68	R	6128585.89	621487.79								
33	R	6128401.36	621240.85	69	R	6128585.10	621499.88								
34	R	6128412.49	621239.25	70	R	6128576.38	621512.37								
35	R	6128420.44	621238.02	71	R	6128530.42	621546.42								
36	R	6128429.33	621240.61	72	R	6128523.32	621558.36								

Žemės sklypo centro koordinatės		Darbo LitPOS laikas	
Koordinatės sistema	Koordinatės X/Y	Data	2025-01-16
Vaistybėnė LKS-1994	X=6128313.43 Y=621269.83	Prisijungta	08:00
Žiniaraštį sudarė:		Atsijungta	16:00
v. pavardė		2M-M-2115	2025-02-06
		kval. paž. nr.	parašas
			data

