

LIETUVOS RESPUBLIKOS VYRIAUSYBĖS KANCELIARIJOS
EKONOMIKOS PAŽANGOS DEPARTAMENTO
KAIMO REIKALŲ IR DARNIOS PLĖTROS SKYRIUS

PAŽYMA

DĖL VYRIAUSYBĖS NUTARIMO „DĖL VALSTYBINĖS ŽEMĖS SKLYPŲ PERDAVIMO VALDYTI, NAUDOTI IR DISPONUOTI JAIS PATIKĖJIMO TEISE VALSTYBĖS ĮMONEI KLAIPĖDOS VALSTYBINIO JŪRŲ UOSTO DIREKCIJAI IR LIETUVOS RESPUBLIKOS VYRIAUSYBĖS 2009 M. RUGSĖJO 30 D. NUTARIMO NR. 1197 „DĖL ŠVENTOSIOS VALSTYBINIAM JŪRŲ UOSTUI PRISKIRIAMO ŽEMĖS SKLYPO PLOTO IR IŠORINĖS AKVATORIJOS RIBŲ IR PLOTO NUSTATYMO IR UOSTUI PRISKIRTOS ŽEMĖS IR AKVATORIJOS PERDAVIMO VALDYTI, NAUDOTI IR DISPONUOTI JOMIS PATIKĖJIMO TEISE VALSTYBĖS ĮMONEI KLAIPĖDOS VALSTYBINIO JŪRŲ UOSTO DIREKCIJAI“ PAKEITIMO“
PROJEKTO (NR.13-1007-01-N) (13-3525-02)

2013-12-18 Nr. NV-2426
Vilnius

Projekto rengėjas: Susisiekimo ministerija.

Projekto tikslas, esmė: Nutarimo projektu perduodami valstybės įmonei Klaipėdos valstybinio jūrų uosto direkcijai valdyti, naudoti ir disponuoti jais patikėjimo teise valstybinės kitos paskirties 0,6657 ploto ir 0,0979 žemės sklypus, esančius Palangoje, Šventosios valstybinio jūrų uosto reikmėms, automobilių stovėjimo aikšteliai įrengti ir Šventosios valstybinio jūrų uosto šiaurinio molo žemutinei daliai statyti. Šiuo metu šiuos sklypus patikėjimo teise valdo Nacionalinė žemės tarnyba prie Žemės ūkio ministerijos.

Klaipėdos valstybinio jūrų uosto direkcija rengia projekto „Šventosios valstybinio jūrų uosto infrastruktūros statyba ir akvatorijos gilinimas“ technine dokumentaciją. Kadangi į rengiamo techninio projekto sprendinius patenka šių žemės sklypų teritorijos, juos būtina prijungti prie Šventosios valstybiniam jūrų uostui jau priskirto žemės sklypo.

Derinimas: nutarimo projektas be pastabų suderintas su Aplinkos ministerija, Energetikos ministerija, Ūkio ministerija ir Palangos miesto savivaldybe. Į Žemės ūkio ministerijos ir Nacionalinės žemės tarnybos pastabas atsižvelgta.

Dalykinio vertinimo išvada: Projektui pastabų neturime. Teikiamas projektas iš esmės atitinka Vyriausybės reglamento reikalavimus.

Kaimo reikalų ir darnios plėtros skyriaus patarėjas



A. Zulonas



LIETUVOS RESPUBLIKOS SUSISIEKIMO MINISTERIJA

Lietuvos Respublikos Vyriausybei

2013-12-13 Nr. 2-6183(121)

I Nr.

DĖL LIETUVOS RESPUBLIKOS VYRIAUSYBĖS NUTARIMO PROJEKTO DERINIMO

Susisiekimo ministerija teikia Lietuvos Respublikos Vyriausybės nutarimo „Dėl valstybinės žemės sklypų perdavimo valdyti, naudoti ir disponuoti jais patikėjimo teise valstybės įmonei Klaipėdos valstybinio jūrų uosto direkcijai ir Lietuvos Respublikos Vyriausybės 2009 m. rugsėjo 30 d. nutarimo Nr. 1197 „Dėl Šventosios valstybiniam jūrų uostui priskiriamo žemės sklypo ploto ir išorinės akvatorijos ribų ir ploto nustatymo ir uostui priskirtos žemės ir akvatorijos perdavimo valdyti, naudoti ir disponuoti jomis patikėjimo teise valstybės įmonei Klaipėdos valstybinio jūrų uosto direkcijai“ pakeitimo“ projektą (toliau – nutarimo projektas).

Nutarimo projekto teisinis pagrindas – Lietuvos Respublikos Šventosios valstybinio jūrų uosto įstatymo (Žin., 2006, Nr. 132-4987) 2 straipsnio 7 ir 14 dalys, 3 straipsnio 3 dalis ir 8 straipsnis, Lietuvos Respublikos žemės įstatymo (Žin., 1994, Nr. 34-620; 2004, Nr. 28-868) 7 straipsnio 3 dalis, Lietuvos Respublikos valstybės ir savivaldybių turto valdymo, naudojimo ir disponavimo juo įstatymas (Žin., 1998, Nr. 54-1492; 2002, Nr. 60-2412), Valstybės turto perdavimo valdyti, naudoti ir disponuoti juo patikėjimo teise tvarkos aprašas, patvirtintas Lietuvos Respublikos Vyriausybės 2001 m. sausio 5 d. nutarimu Nr. 16 (Žin., 2001, Nr. 3-48; 2003, Nr. 13-504; 2007, Nr. 30-1100).

Nutarimo projekto tikslas – Lietuvos Respublikos Vyriausybės nutarimu pagal Palangos miesto savivaldybės tarybos 2013-02-07 sprendimu Nr. T2-36 patvirtinto detaliojo plano sprendinius perduoti valstybės įmonei Klaipėdos valstybinio jūrų uosto direkcijai Nacionalinės žemės tarnybos prie Žemės ūkio ministerijos patikėjimo teise valdomus kitos paskirties valstybinės žemės 0,6657 hektaro (unikalus numeris – 4400-2695-9182, kadastro numeris – 2501/0005:20) ir 0,0979 hektaro (unikalus numeris – 4400-2692-8438, kadastro numeris – 2501/0005:19) sklypus, esančius Palangoje, valdyti, naudoti ir disponuoti jais patikėjimo teise – Šventosios valstybinio jūrų uosto reikmėms.

Lietuvos Respublikos Šventosios valstybinio jūrų uosto įstatymo 27 straipsnio pakeitimo įstatyme numatyta, kad Šventosios valstybinio jūrų uosto direkcijai pavestas funkcijas vykdo valstybės įmonė Klaipėdos valstybinio jūrų uosto direkcija.

Palangos miesto savivaldybės taryba 2013-02-07 sprendimu Nr. T2-36 patvirtino Šventosios valstybinio jūrų uosto adresą Prieplaukos g. 26, Palanga, ir gretimos teritorijos detaliojo plano sprendinius, kuriuose numatyta:

1. Prie Šventosios valstybiniam jūrų uostui priskirto žemės sklypo (žemės sklypo unikalus Nr. 4400-1857-5485) prijungti 0,6657 hektaro ploto žemės sklypą, kuris suformuotas iš laisvos valstybinio fondo žemės pietinėje Šventosios uosto žemės sklypo dalyje ties uosto prieigomis tarp pridedamame brėžinyje nurodytų taškų Nr. 33, 34, 35, 36, 37 (sklypų ribų žymėjimo brėžinys 11049-01-DTP-S.B-19). Minėtame sklype numatoma įrengti automobilių stovėjimo aikštelę.

2. Prie Šventosios valstybiniam jūrų uostui priskirto žemės sklypo (žemės sklypo unikalus Nr. 4400-1857-5485) prijungti šiaurinėje dalyje, laisvoje valstybinio fondo žemėje, tarp pridedamame brėžinyje nurodytų taškų Nr. 2, 3, 4, 5 (sklypų ribų žymėjimo brėžinys 11049-01-DTP-S.B-5) suformuotą atskirą 0,0979 hektaro sklypą, kuris būtų skirtas Šventosios valstybinio jūrų uosto šiaurinio molo žemyninei daliai statyti.

Lietuvos Respublikos susisiekimo ministro 2009-07-14 įsakymu Nr. 3-332 (Lietuvos Respublikos susisiekimo ministro 2012-05-30 įsakymo Nr. 3-389 redakcija) patvirtintame Lietuvos 2007–2013 m. Europos Sąjungos struktūrinės paramos panaudojimo strategijos Ekonomikos augimo veiksmų programos 4 prioriteto „Esminė ekonominė infrastruktūra“ VP2-4.5-SM-01-V priemonės „Sąlygų regioninei laivybai gerinimas, keleivių aptarnavimo pajėgumų tobulinimas“ valstybės projektų sąrašė Nr. VP2-4.5-SM-01-V-01 projektas „Techninės dokumentacijos parengimas Šventosios valstybinio jūrų uosto infrastruktūros statybai ir akvatorijos gilinimui“ įtrauktas į Europos Sąjungos lėšomis finansuojamų valstybės projektų sąrašą. Finansavimas minėtam projektui skirtas Lietuvos Respublikos susisiekimo ministro 2013 m. liepos 10 d. įsakymu Nr. 3-373 „Dėl finansavimo skyrimo projektui, pateiktam pagal Ekonomikos augimo veiksmų programos 4 prioriteto „Esminė ekonominė infrastruktūra“ VP2-4.5-SM-01-V priemonę „Sąlygų regioninei laivybai gerinimas, keleivių aptarnavimo pajėgumų tobulinimas“ (Žin., 2013, Nr. 76-3860). 2013-09-24 buvo pasirašyta šio projekto trišalė finansavimo ir administravimo sutartis Nr. 1F-180.

Valstybės įmonė Klaipėdos valstybinio jūrų uosto direkcija, įgyvendindama Lietuvos Respublikos susisiekimo ministro 2008-04-07 įsakymu Nr. 3-101 (Lietuvos Respublikos susisiekimo ministro 2010-11-15 įsakymo Nr. 3-672 redakcija) patvirtintame Šventosios valstybinio jūrų uosto statybos programos įgyvendinimo priemonių plane numatytą 11 priemonę „Techninio projektavimo procedūros“ ir 12 priemonę „Šventosios valstybinio jūrų uosto atstatymo rangos darbai“, parengė būtinus dokumentus ir 2013-05-24 pasirašė objekto „Šventosios valstybinio jūrų uosto infrastruktūros statyba ir akvatorijos gilinimas“ techninio projekto parengimo, statybą leidžiančių dokumentų gavimo ir statinio projekto vykdymo priežiūros paslaugų viešojo pirkimo–pardavimo sutartį. Kadangi į rengiamo techninio projekto sprendinius patenka ir minėtų dviejų žemės sklypų teritorijos, o šiuose sklypuose pagal detaliojo plano sprendinius numatoma įrengti automobilių stovėjimo aikštelę, inžinerines komunikacijas ir pastatyti Šventosios valstybinio jūrų uosto šiaurinio molo žemyninę dalį, minėtus 0,6657 hektaro ir 0,0979 hektaro dydžio sklypus būtina prijungti prie Šventosios valstybiniam jūrų uostui jau priskirto žemės sklypo.

Nacionalinės žemės tarnybos prie Žemės ūkio ministerijos Palangos skyrius 2013-04-24 raštu Nr. 161D (14.16.7)-858 davė sutikimą vykdyti projektavimo darbus pagal Palangos miesto savivaldybės tarybos 2013-02-07 sprendimu Nr. T2-36 patvirtintus detaliojo plano sprendinius.

Teigiamos pasekmės. Priėmus teikiamą nutarimą, minėti 0,6657 hektaro ir 0,0979 hektaro valstybinės žemės paskirties sklypai patikėjimo teise bus perduoti valdyti, naudoti ir disponuoti jais valstybės įmonei Klaipėdos valstybinio jūrų uosto direkcijai ir juose bus statomi Šventosios valstybiniam jūrų uostui reikalingi susisiekimo ir inžinerinių komunikacijų objektai.

Neigiamų teisinio reguliavimo pasekmių nenumatoma.

Nutarimo projektui įgyvendinti valstybės biudžeto lėšų nereikės.

Numatomo teisinio reguliavimo poveikio vertinimas neatliekamas.

Priėmus nutarimą kitų teisės aktų keisti ar pripažinti netekusiais galios nereikės.

Nutarimo projektas buvo pateiktas išvadoms gauti Aplinkos ministerijai, Energetikos ministerijai, Ūkio ministerijai, Žemės ūkio ministerijai, Nacionalinei žemės tarnybai prie Žemės ūkio ministerijos, Palangos miesto savivaldybei. Aplinkos ministerija, Energetikos ministerija,

Ūkio ministerija, Palangos miesto savivaldybė nutarimo projektą suderino be pastabų. Į Žemės ūkio ministerijos ir Nacionalinės žemės tarnybos prie Žemės ūkio ministerijos pastabas atsižvelgta.


Teikiamas nutarimo projektas yra individualus teisės aktas, todėl, vadovaujantis Lietuvos Respublikos Vyriausybės darbo reglamento, patvirtinto Lietuvos Respublikos Vyriausybės 1994 m. rugpjūčio 11 d. nutarimu Nr. 728 (Žin., 1994, Nr. 63-1238; 2013, Nr. 43-2112), 48.2 punktu, su visuomene konsultuotasi nebuvo. Taip pat nutarimo projektas nebuvo teiktas derinti Lietuvos Respublikos teisingumo ministerijai.

Nutarimo projektą parengė Susisiekimo ministerijos Vandens ir geležinkelių transporto politikos departamento (direktorius Andrius Šniuolis, tel. 239 3926, el. p. andrius.sniuolis@sumin.lt) Vandens transporto skyrius (vedėjas Juozas Darulis, tel. 239 3980, el. p. juozas.darulis@sumin.lt). Tiesioginė nutarimo projekto rengėja – šio skyriaus vyriausioji specialistė Daiva Krivickienė (tel. 239 3986, el. p. daiva.krivickiene@sumin.lt).

PRIDEDAMA:

1. Lietuvos Respublikos Vyriausybės nutarimo projektas, 3 lapai.
2. Lietuvos Respublikos Vyriausybės nutarimo projekto lyginamasis variantas, 3 lapai.
3. Nekilnojamojo turto registro centrinio duomenų banko išrašo (sklypas 0,6657 ha) kopija ir sklypų ribų žymėjimo brėžinys 11049-01-DTP-S.B-19, 3 lapai.
4. Nacionalinės žemės tarnybos prie Žemės ūkio ministerijos Palangos skyriaus vedėjo 2013-06-27 sprendimo Nr. 16SK-(14.16.110)-214 kopija, 1 lapas.
5. Nekilnojamojo turto objektų (žemės) kadastrinių matavimų bylos (žemės sklypo Nr. 2501/0005:0020) kopija, 9 lapai.
6. Nekilnojamojo turto registro centrinio duomenų banko išrašo (sklypas 0,0979 ha) kopija ir sklypų ribų žymėjimo brėžinys 11049-01-DTP-S.B-5, 3 lapai.
7. Nacionalinės žemės tarnybos prie Žemės ūkio ministerijos Palangos skyriaus vedėjo 2013-06-21 sprendimo Nr. 16SK-(14.16.110)-207 kopija, 1 lapas.
8. Nekilnojamojo turto objektų (žemės) kadastrinių matavimų bylos (žemės sklypo Nr. 2501/0005:0019) kopija, 9 lapai.
9. Nacionalinės žemės tarnybos prie Žemės ūkio ministerijos Palangos skyriaus 2013-04-24 rašto Nr. 161D (14.16.7)-858 „Dėl leidimo“ kopija, 1 lapas.
10. Palangos miesto savivaldybės tarybos 2013-02-07 sprendimo Nr. T2-36 kopija, 1 lapas.
11. VĮ Klaipėdos valstybinio jūrų uosto direkcijos 2013-07-16 rašto Nr. UD-9.6.2-2826 kopija, 2 lapai.
12. Suinteresuotų institucijų išvados, 8 lapai.

Susisiekimo ministras



Rimantas Sinkevičius

LIETUVOS RESPUBLIKOS VYRIAUSYBĖ

NUTARIMAS

DĖL VALSTYBINĖS ŽEMĖS SKLYPŲ PERDAVIMO VALDYTI, NAUDOTI IR DISPONUOTI JAIS PATIKĖJIMO TEISE VALSTYBĖS ĮMONEI KLAIPĖDOS VALSTYBINIO JŪRŲ UOSTO DIREKCIJAI IR LIETUVOS RESPUBLIKOS VYRIAUSYBĖS 2009 M. RUGSĖJO 30 D. NUTARIMO NR. 1197 „DĖL ŠVENTOSIOS VALSTYBINIAM JŪRŲ UOSTUI PRISKIRIAMO ŽEMĖS SKLYPO PLOTO IR IŠORINĖS AKVATORIJOS RIBŲ IR PLOTO NUSTATYMO IR UOSTUI PRISKIRTOS ŽEMĖS IR AKVATORIJOS PERDAVIMO VALDYTI, NAUDOTI IR DISPONUOTI JOMIS PATIKĖJIMO TEISE VALSTYBĖS ĮMONEI KLAIPĖDOS VALSTYBINIO JŪRŲ UOSTO DIREKCIJAI“ PAKEITIMO

2013 m.

d. Nr.

Vilnius


Vadovaudamasi Lietuvos Respublikos Šventosios valstybinio jūrų uosto įstatymo (Žin., 2006, Nr. 132-4987) 2 straipsnio 7 ir 14 dalimis, 3 straipsnio 3 dalimi ir 8 straipsniu, Lietuvos Respublikos žemės įstatymo (Žin., 1994, Nr. 34-620; 2004, Nr. 28-868; 2010, Nr. 72-3616) 7 straipsnio 3 dalimi, Lietuvos Respublikos valstybės ir savivaldybių turto valdymo, naudojimo ir disponavimo juo įstatymo (Žin., 1998, Nr. 54-1492; 2002, Nr. 60-2412) 7 straipsnio 1 dalimi ir 9 straipsniu ir įgyvendindama Valstybės turto perdavimo valdyti, naudoti ir disponuoti juo patikėjimo teise tvarkos aprašą, patvirtintą Lietuvos Respublikos Vyriausybės 2001 m. sausio 5 d. nutarimu Nr. 16 (Žin., 2001, Nr. 3-48; 2003, Nr. 13-504; 2007, Nr. 30-1100), Lietuvos Respublikos Vyriausybė n u t a r i a:


1. Perduoti valstybės įmonei Klaipėdos valstybinio jūrų uosto direkcijai pagal Palangos miesto savivaldybės tarybos 2013 m. vasario 7 d. sprendimu Nr. T2-36 patvirtinto detaliojo plano sprendinius valstybei nuosavybės teise priklausančius ir šiuo metu Nacionalinės žemės tarnybos prie Žemės ūkio ministerijos patikėjimo teise valdomus kitos paskirties valstybinės žemės 0,6657 hektaro (unikalus numeris – 4400-2695-9182) ir 0,0979 hektaro (unikalus numeris – 4400-2692-8438) sklypus, esančius Palangoje, valdyti, naudoti ir disponuoti jais patikėjimo teise – Šventosios valstybinio jūrų uosto reikmėms.

2. Pakeisti Lietuvos Respublikos Vyriausybės 2009 m. rugsėjo 30 d. nutarimą Nr. 1197 „Dėl Šventosios valstybiniam jūrų uostui priskiriamo žemės sklypo ploto ir išorinės akvatorijos ribų ir ploto nustatymo ir uostui priskirtos žemės ir akvatorijos perdavimo valdyti, naudoti ir disponuoti jomis patikėjimo teise valstybės įmonei Klaipėdos valstybinio jūrų uosto direkcijai“ (Žin., 2009, Nr. 118-5074) ir išdėstyti 1 priedą „Šventosios valstybiniam jūrų uostui priskirtų žemės sklypų plotas“ nauja redakcija (pridedama).

Ministras Pirmininkas

Susisiekimo ministras


Susisiekimo ministras

Rimantas Štikonis
2013-12-12


Laikinais einaus teisės skyriaus
vedėjo pareigas

Jurgita Štikonienė
2013-12-11

Lietuvos Respublikos Vyriausybės
2009 m. rugsėjo 30 d. nutarimo Nr. 1197
1 priedas
(Lietuvos Respublikos Vyriausybės
2013 m. d. nutarimo Nr.
redakcija)

ŠVENTOSIOS VALSTYBINIAM JŪRŲ UOSTUI PRISKIRTŲ ŽEMĖS SKLYPŲ PLOTAS

Sklypas	Sklypo plotas (hektarais)		
	Uosto žemė	Uosto vidinė akvatorija	Iš viso:
Sklypas (unikalus numeris – 4400-1857-5485) Palangoje, Priekplaukos g. 26; kadastro Nr. 2501/005:207	7,9410	7,3955	15,3365
Sklypas (unikalus numeris – 4400-2695-9182) Palangoje; kadastro Nr. 2501/0005:20	0,6657	0	0,6657
Sklypas (unikalus numeris 4400-2692-8438) Palangoje; kadastro Nr. 2501/0005:19	0,0979	0	0,0979
Bendras plotas:	8,7046	7,3955	16,1001

Susisiekimo ministras

Rimantas Sinkevičius
2013-12-12

Laikiniai einanti Teisės skyriaus
vedėjo pareigas

Jurgita Štikonienė
2013-12-11

LIETUVOS RESPUBLIKOS VYRIAUSYBĖ

NUTARIMAS

DĖL VALSTYBINĖS ŽEMĖS SKLYPŲ PERDAVIMO VALDYTI, NAUDOTI IR DISPONUOTI JAIS PATIKĖJIMO TEISE VALSTYBĖS ĮMONEI KLAIPĖDOS VALSTYBINIO JŪRŲ UOSTO DIREKCIJAI IR LIETUVOS RESPUBLIKOS VYRIAUSYBĖS 2009 M. RUGSĖJO 30 D. NUTARIMO NR. 1197 „DĖL ŠVENTOSIOS VALSTYBINIAM JŪRŲ UOSTUI PRISKIRIAMO ŽEMĖS SKLYPO PLOTO IR IŠORINĖS AKVATORIJOS RIBŲ IR PLOTO NUSTATYMO IR UOSTUI PRISKIRTOS ŽEMĖS IR AKVATORIJOS PERDAVIMO VALDYTI, NAUDOTI IR DISPONUOTI JOMIS PATIKĖJIMO TEISE VALSTYBĖS ĮMONEI KLAIPĖDOS VALSTYBINIO JŪRŲ UOSTO DIREKCIJAI“ PAKEITIMO

2013 m.

d. Nr.

Vilnius

Vadovaudamasi Lietuvos Respublikos Šventosios valstybinio jūrų uosto įstatymo (Žin., 2006, Nr. 132-4987) 2 straipsnio 7 ir 14 dalimis, 3 straipsnio 3 dalimi ir 8 straipsniu, Lietuvos Respublikos žemės įstatymo (Žin., 1994, Nr. 34-620; 2004, Nr. 28-868; 2010, Nr. 72-3616) 7 straipsnio 3 dalimi, Lietuvos Respublikos valstybės ir savivaldybių turto valdymo, naudojimo ir disponavimo juo įstatymo (Žin., 1998, Nr. 54-1492; 2002, Nr. 60-2412) 7 straipsnio 1 dalimi ir 9 straipsniu ir įgyvendindama Valstybės turto perdavimo valdyti, naudoti ir disponuoti juo patikėjimo teise tvarkos aprašą, patvirtintą Lietuvos Respublikos Vyriausybės 2001 m. sausio 5 d. nutarimu Nr. 16 (Žin., 2001, Nr. 3-48; 2003, Nr. 13-504; 2007, Nr. 30-1100), Lietuvos Respublikos Vyriausybė n u t a r i a:


1. Perduoti valstybės įmonei Klaipėdos valstybinio jūrų uosto direkcijai pagal Palangos miesto savivaldybės tarybos 2013 m. vasario 7 d. sprendimu Nr. T2-36 patvirtinto detaliojo plano sprendinius valstybei nuosavybės teise priklausančius ir šiuo metu Nacionalinės žemės tarnybos prie Žemės ūkio ministerijos patikėjimo teise valdomus kitos paskirties valstybinės žemės 0,6657 hektaro (unikalus numeris – 4400-2695-9182) ir 0,0979 hektaro (unikalus numeris – 4400-2692-8438) sklypus, esančius Palangoje, valdyti, naudoti ir disponuoti jais patikėjimo teise – Šventosios valstybinio jūrų uosto reikmėms.

2. Pakeisti Lietuvos Respublikos Vyriausybės 2009 m. rugsėjo 30 d. nutarimą Nr. 1197 „Dėl Šventosios valstybiniam jūrų uostui priskiriamo žemės sklypo ploto ir išorinės akvatorijos

ribų ir ploto nustatymo ir uostui priskirtos žemės ir akvatorijos perdavimo valdyti, naudoti ir disponuoti jomis patikėjimo teise valstybės įmonei Klaipėdos valstybinio jūrų uosto direkcijai“ (Žin., 2009, Nr. 118-5074), ir išdėstyti 1 priedą „Šventosios valstybiniam jūrų uostui priskirtų žemės sklypų plotas“ nauja redakcija (pridedama).

Ministras Pirmininkas

Susisiekimo ministras

Susisiekimo ministras

Rimantas Sinkevičius
2013-12-12

Lietuvos Respublikos Vyriausybės
 2009 m. rugsėjo 30 d. nutarimo Nr. 1197
 1 priedas
 (Lietuvos Respublikos Vyriausybės
 2013 m. d. nutarimo Nr.
 redakcija)

ŠVENTOSIOS VALSTYBINIAM JŪRŲ UOSTUI PRISKIRTŲ ŽEMĖS SKLYPŲ PLOTAS

Sklypas (unikalus numeris – 4400-1857-5485); Palangos m. sav., Palanga, Prieplaukos g. 26; kadastrinis Nr. 2501/0005:207, Palangos m. k. v.	Sklypo plotas (hektarais)
Uosto žemė	7,9410
Uosto vidinė akvatorija	7,3955
Iš viso	15,3365

Sklypas	Sklypo plotas (hektarais)		
	Uosto žemė	Uosto vidinė akvatorija	Iš viso:
Sklypas (unikalus numeris – 4400-1857-5485) Palangoje, Prieplaukos g. 26; kadastro Nr. 2501/005:207	7,9410	7,3955	15,3365
Sklypas (unikalus numeris – 4400-2695-9182) Palangoje; kadastro Nr. 2501/0005:20	0,6657	0	0,6657
Sklypas (unikalus numeris 4400-2692-8438) Palangoje; kadastro Nr. 2501/0005:19	0,0979	0	0,0979
Bendras plotas:	7,9410 8,7046	7,3955	15,3365 16,1001

Susisiekimo ministras

 Rimantas Sinkevičius

2013 -12- 12

**LIETUVOS RESPUBLIKOS VYRIAUSYBĖS KANCELIARIJOS
TEISĖS DEPARTAMENTAS**

IŠVADA

**DĖL VYRIAUSYBĖS NUTARIMO „DĖL VALSTYBINĖS ŽEMĖS SKLYPŲ PERDAVIMO
VALDYTI, NAUDOTI IR DISPONUOTI JAIS PATIKĖJIMO TEISE VALSTYBĖS
ĮMONEI KLAIPĖDOS VALSTYBINIO JŪRŲ UOSTO DIREKCIJAI IR LIETUVOS
RESPUBLIKOS VYRIAUSYBĖS 2009 M. RUGSĖJO 30 D. NUTARIMO NR. 1197 „DĖL
ŠVENTOSIOS VALSTYBINIAM JŪRŲ UOSTUI PRISKIRIAMO ŽEMĖS SKLYPO
PLOTŲ IR IŠORINĖS AKVATORIJOS RIBŲ IR PLOTŲ NUSTATYMO IR UOSTUI
PRISKIRTOS ŽEMĖS IR AKVATORIJOS PERDAVIMO VALDYTI, NAUDOTI IR
DISPONUOTI JOMIS PATIKĖJIMO TEISE VALSTYBĖS ĮMONEI KLAIPĖDOS
VALSTYBINIO JŪRŲ UOSTO DIREKCIJAI“ PAKEITIMO“ PROJEKTO
(TOLIAU – PROJEKTAS)
(NR. 13-1007-01-N) (13-3525-02)**

2013-12-16 Nr. NV-2376

Vilnius

Įvertinę Projekto atitiktį įstatymams, Vyriausybės nutarimams bei teisės technikos reikalavimams, siūlome projekto preambulėje papildomai nurodyti Šventosios valstybinio jūrų uosto įstatymo 7 straipsnį ir 27 straipsnio 2 dalį, kaip perteklinio atsisakyti šio įstatymo 8 straipsnio nurodymo bei papildomai įrašyti šį oficialaus paskelbimo šaltinį – „2010, Nr. 153-7787“. Taip pat teikiant nuorodą į Žemės įstatymą siūlome patikslinti nuorodą į šio įstatymo 7 straipsnį, įrašant šio straipsnio 1 dalies 1 ir 7 punktus bei atsisakant 3 dalies nurodymo (nėra nutarimo priėmimo teisiniu pagrindu). Teikiant nuorodą į Valstybės ir savivaldybių turto valdymo, naudojimo ir disponavimo juo įstatymo oficialaus paskelbimo šaltinius papildomai įrašytinas ir šis – „2006, Nr. 87-3397“.


Teisės taikymo skyriaus vedėjas



Dainius Petravičius

24

Siūlau įtraukti į Vyriausybės posėdžio (pasitarimo) darbotvarkės projektą


2013-12-31

Dėl valstybinės žemės sklypų perdavimo valdyti, naudoti ir disponuoti jais patikėjimo teise valstybės įmonei Klaipėdos valstybinio jūrų uosto direkcijai ir Vyriausybės 2009 m. rugsėjo 30 d. nutarimo Nr. 1197 "Dėl Šventosios valstybiniam jūrų uostui priskiriamo žemės sklypo ploto ir išorinės akvatorijos ribų ir ploto nustatymo ir uostui priskirtos žemės ir akvatorijos perdavimo valdyti, naudoti ir disponuoti jomis patikėjimo teise valstybės įmonei Klaipėdos valstybinio jūrų uosto direkcijai" pakeitimo (Nr. 13-1007-01-N) (13-3525-02)

Pranešėjas: susisiekimo ministras R.Sinkevičius

Dalyvauja: SM Vandens transporto skyriaus vyr. specialistė D.Krivickienė

Klausimo kuratorius:

Posėdžių rengimo skyriaus patarėja

 E. Karaliūtė

2013-12-20

<p>Pateikta ministerijų atstovų pasitarimui</p> <p><u>2013-12-20</u> (parašas, data)</p> <p>Posėdžių rengimo skyriaus vyriausioji specialistė R. Petružienė</p> <p>Apsvarstyta</p> <p><u>2013-12-31</u> (data)</p>	<p><i>Siūlyti atsižvelgti į TD pastabas. Projektą narstyti Vyriausybės posėdžio A dalyje.</i></p>
<p>Papildoma informacija apie projekto svarstymą (gautas patikslintas projektas, pateiktas svarstyti Vyriausybės pasitarime ar/ir Vyriausybės posėdyje)</p>	

19A



LIETUVOS RESPUBLIKOS VYRIAUSYBĖ

NUTARIMAS

DĖL VALSTYBINĖS ŽEMĖS SKLYPŲ PERDAVIMO VALDYTI, NAUDOTI IR DISPONUOTI JAIS PATIKĖJIMO TEISE VALSTYBĖS ĮMONEI KLAIPĖDOS VALSTYBINIO JŪRŲ UOSTO DIREKCIJAI IR LIETUVOS RESPUBLIKOS VYRIAUSYBĖS 2009 M. RUGSĖJO 30 D. NUTARIMO NR. 1197 „DĖL ŠVENTOSIOS VALSTYBINIAM JŪRŲ UOSTUI PRISKIRIAMO ŽEMĖS SKLYPO PLOTO IR IŠORINĖS AKVATORIJOS RIBŲ IR PLOTO NUSTATYMO IR UOSTUI PRISKIRTOS ŽEMĖS IR AKVATORIJOS PERDAVIMO VALDYTI, NAUDOTI IR DISPONUOTI JOMIS PATIKĖJIMO TEISE VALSTYBĖS ĮMONEI KLAIPĖDOS VALSTYBINIO JŪRŲ UOSTO DIREKCIJAI“ PAKEITIMO

_____ Nr. _____
Vilnius

Vadovaudamasi Lietuvos Respublikos Šventosios valstybinio jūrų uosto įstatymo 2 straipsnio 7 ir 14 dalimis, 3 straipsnio 3 dalimi ir 8 straipsniu, Lietuvos Respublikos žemės įstatymo 7 straipsnio 3 dalimi, Lietuvos Respublikos valstybės ir savivaldybių turto valdymo, naudojimo ir disponavimo juo įstatymo 7 straipsnio 1 dalimi ir 9 straipsniu ir įgyvendindama Valstybės turto perdavimo valdyti, naudoti ir disponuoti juo patikėjimo teise tvarkos aprašą, patvirtintą Lietuvos Respublikos Vyriausybės 2001 m. sausio 5 d. nutarimu Nr. 16 „Dėl Valstybės turto perdavimo valdyti, naudoti ir disponuoti juo patikėjimo teise tvarkos aprašo patvirtinimo“, Lietuvos Respublikos Vyriausybė n u t a r i a :

1. Perduoti valstybės įmonei Klaipėdos valstybinio jūrų uosto direkcijai pagal Palangos miesto savivaldybės tarybos 2013 m. vasario 7 d. sprendimu Nr. T2-36 patvirtinto detaliojo plano sprendinius valstybei nuosavybės teise priklausančius ir šiuo metu Nacionalinės žemės tarnybos prie Žemės ūkio ministerijos patikėjimo teise valdomus kitos paskirties valstybinės žemės 0,6657 hektaro (unikalus numeris – 4400-2695-9182) ir 0,0979 hektaro (unikalus numeris – 4400-2692-8438) sklypus, esančius Palangoje, valdyti, naudoti ir disponuoti jais patikėjimo teise Šventosios valstybinio jūrų uosto reikmėms.

2. Pakeisti Lietuvos Respublikos Vyriausybės 2009 m. rugsėjo 30 d. nutarimą Nr. 1197 „Dėl Šventosios valstybiniam jūrų uostui priskiriamo žemės sklypo ploto ir išorinės akvatorijos ribų ir ploto nustatymo ir uostui priskirtos žemės ir akvatorijos perdavimo valdyti, naudoti ir disponuoti jomis patikėjimo teise valstybės įmonei Klaipėdos valstybinio jūrų uosto direkcijai“ ir išdėstyti 1 priedą „Šventosios valstybiniam jūrų uostui priskirtų žemės sklypų plotas“ nauja redakcija (pridedama).

Ministras Pirmininkas

Algirdas Butkevičius

Susisiekimo ministras

Rimantas Sinkevičius

Lietuvos Respublikos Vyriausybės
2009 m. rugsėjo 30 d. nutarimo Nr. 1197
1 priedas
(Lietuvos Respublikos Vyriausybės
nutarimo Nr. _____
redakcija)

**ŠVENTOSIOS VALSTYBINIAM JŪRŲ UOSTUI PRISKIRTŲ ŽEMĖS SKLYPŲ
SĄRAŠAS**

Eil. Nr.	Sklypas	Sklypo plotas (hektarais)		
		uosto žemė	uosto vidinė akvatorija	iš viso
1.	Sklypas (unikalus numeris – 4400-1857-5485) Palangoje, Priekplaukos g. 26; kadastro Nr. 2501/005:207	7,9410	7,3955	15,3365
2.	Sklypas (unikalus numeris – 4400-2695-9182) Palangoje; kadastro Nr. 2501/0005:20	0,6657	0	0,6657
3.	Sklypas (unikalus numeris – 4400-2692-8438) Palangoje; kadastro Nr. 2501/0005:19	0,0979	0	0,0979
	Bendras plotas	8,7046	7,3955	16,1001