

LIETUVOS RESPUBLIKOS VYRIAUSYBĖ

NUTARIMAS

DĖL VALSTYBĖS ĮMONĖS VALSTYBINIŲ MIŠKŲ URĖDIJOS PATIKĖJIMO TEISĖS Į VALSTYBINĖS ŽEMĖS SKLYPUS PASIBAIGIMO

Nr.
Vilnius


Vadovaudamasi Lietuvos Respublikos žemės įstatymo 7 straipsnio 4 dalimi, Lietuvos Respublikos Vyriausybė n u t a r i a:


Nustatyti, kad baigėsi valstybės įmonės Valstybinių miškų urėdijos patikėjimo teisė į valstybinės žemės sklypus:


1. Unikalus Nr. 4400-5019-7665, kadastro Nr. 4638/0002:0489, sklypo plotas – 0,0373 ha.
2. Unikalus Nr. 4400-5019-6735, kadastro Nr. 4638/0002:0304, sklypo plotas – 2,8935 ha.
3. Unikalus Nr. 4400-5019-7902, kadastro Nr. 4638/0002:0469, sklypo plotas – 0,0047 ha.
4. Unikalus Nr. 4400-5034-6099, kadastro Nr. 4608/0002:0405, sklypo plotas – 4,4288 ha.
5. Unikalus Nr. 4400-5034-7274, kadastro Nr. 4608/0010:0085, sklypo plotas – 13,7081 ha.
6. Unikalus Nr. 4400-5034-9614, kadastro Nr. 4608/0010:0083, sklypo plotas – 6,4634 ha.
7. Unikalus Nr. 4400-5035-0024, kadastro Nr. 4630/0004:0688, sklypo plotas – 33,0873 ha.
8. Unikalus Nr. 4400-5019-8534, kadastro Nr. 4640/0003:0240, sklypo plotas – 4,9936 ha.
9. Unikalus Nr. 4400-5107-8890, kadastro Nr. 4603/0005:0267, sklypo plotas – 1,8312 ha.
10. Unikalus Nr. 4400-4939-7168, kadastro Nr. 5233/0013:0529, sklypo plotas – 0,9189 ha.
11. Unikalus Nr. 4400-4938-5377, kadastro Nr. 5233/0007:0089, sklypo plotas – 0,1057 ha.
12. Unikalus Nr. 4400-4938-6326, kadastro Nr. 5234/0007:0949, sklypo plotas – 0,0015 ha.
13. Unikalus Nr. 4400-5009-4889, kadastro Nr. 5385/0008:0044, sklypo plotas – 4,1216 ha.
14. Unikalus Nr. 4400-5038-9910, kadastro Nr. 5360/0003:0365, sklypo plotas – 15,4798 ha.
15. Unikalus Nr. 4400-4985-5908, kadastro Nr. 6610/0001:0631, sklypo plotas – 3,2639 ha.
16. Unikalus Nr. 4400-5036-3901, kadastro Nr. 6685/0006:0239, sklypo plotas – 19,3308 ha.
17. Unikalus Nr. 4400-5107-7617, kadastro Nr. 6757/0003:0209, sklypo plotas – 0,3369 ha.
18. Unikalus Nr. 4400-5108-3135, kadastro Nr. 6727/0005:0238, sklypo plotas – 9,6229 ha.
19. Unikalus Nr. 4400-5120-2714, kadastro Nr. 6720/0003:0050, sklypo plotas – 15,4111 ha.

Ministras Pirmininkas

Aplinkos ministras


Aplinkos ministras
Kęstutis Mažeika


Administravimo departamento
organizacijos vystymo ir personalo
skyriaus vyriausioji specialistė
Regina Jurkonienė
2019-05-31


Teisėkūros skyriaus vedėja
Aušrinė Burdė
20190531