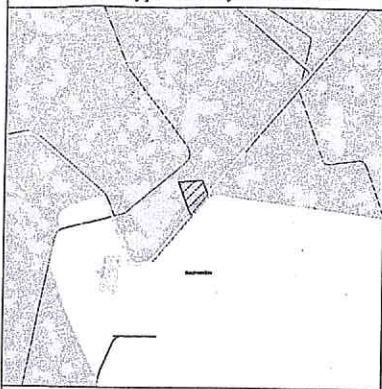
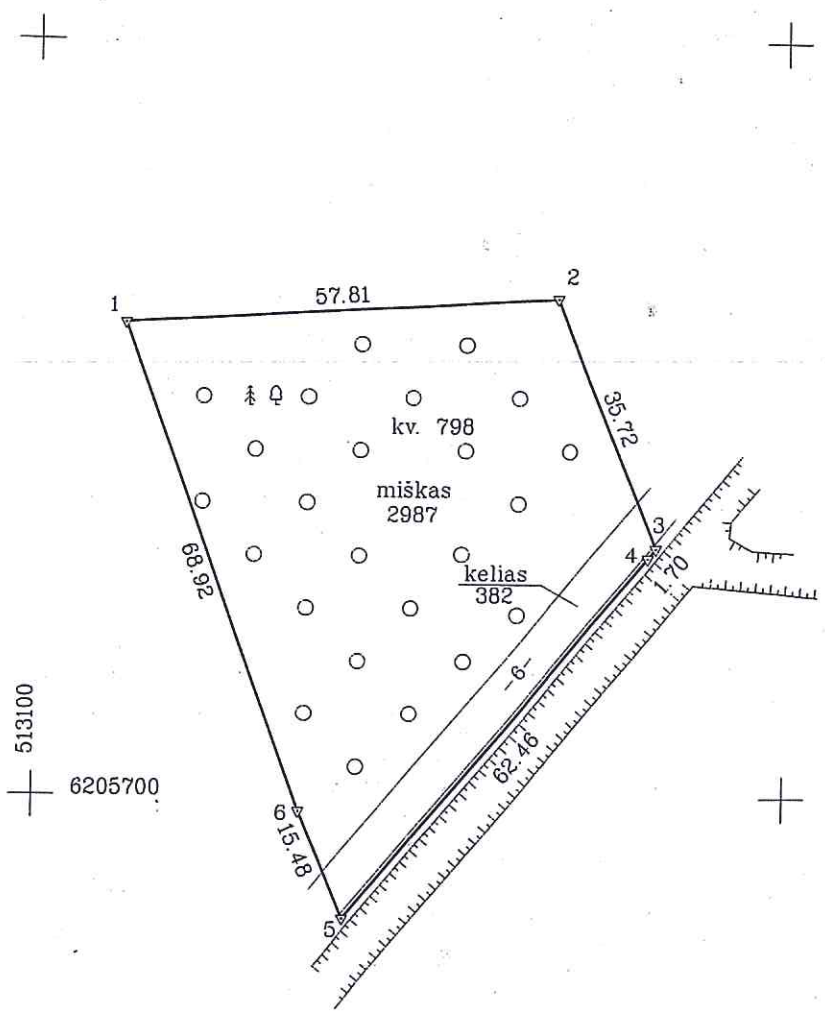


Zemės sklypo išdėstymo schema



ŽEMĖS SKLYPO PLANAS M 1:1000

Sklypo plotas 3369 m²



Kadastro:	vietovė	Pušaloto	blokas	sklypas
Žemės sklypo kadastro Nr.		6 7 5 7 0 0 0 3	209	

Gatvė, namo Nr.	Skł. Projekt. Nr. 125-3
Kaimas (miestelis)	Meškalaukio
Seniūnija	Joniškėlio apylinkių
Miestas (rajonas)	Pasvalio
Apskritis	Panevėžio

Gretimybė	Gretimo žemės sklypo kadastro Nr.	Pastabos
1-2		Projekt. Skł. Nr. 126-3
2-3		Projekt. Skł. Nr. 125-2
3-4		Valstybinė žemė
4-5		Projekt. Skł. Nr. 124-3
5-1		Projekt. Skł. Nr. 125-1

Su paženkintomis vietovėje žemės sklypo ribomis, aprašytomis . . . 2017 . . . m. spalio . . . mėn. 25 d. žemės sklypo paženklinimo-parodymo akte, ir nustatytu plotu sutinku: žemės savininkas (naudotojas):

Lietuvos Respublika (parašas) (data)

Nacionalinės žemės tarnybos prie žemės ūkio ministerijos
Pasvalio skyrius
2018-05-02
Vedėja
Genovaitė Pakštaitienė
2018-05-02
(Vardas ir pavardė) (Parašas) (Data)
A.V. (jeigu reikalavimas turėti antspaudą nustatytas įstatymuose)

KELPROJEKTAS			
Pareigos	Parašas	Vardas, pavardė	Data
SEKTORIAUS VADOVAS	<i>[Signature]</i>	ARTŪRAS SAURUSEVIČIUS	2017-12-08
DARBŲ VADOVAS	<i>[Signature]</i>	VYTAUTAS SAKALAUSKAS	2017-12-08
MATININKAS	<i>[Signature]</i>	TOMAS ŽIOBAKAS	2017-12-08

A.V.

ŽEMĖS SKLYPO PLANAS M 1:1000

Sklypo plotas 3369 m²

Žemės sklypo kadastro Nr. 6 7 5 7 0 0 0 3

KOORDINACIŲ ŽINIARAŠTIS

Koordinacių sistema LKS-94							
Taško Nr.	Kodas	X	Y	Taško Nr.	Kodas	X	Y
1	R	6205762.67	513111.69				
2	R	6205766.17	513169.39				
3	R	6205733.08	513182.85				
4	R	6205731.78	513181.76				
5	R	6205683.82	513141.74				
6	R	6205698.02	513135.57				

SKLYPO CENTRO KOORDINATĖS

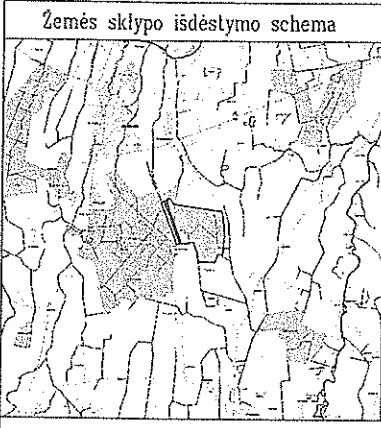
Koordinacių sistema	Koordinatės X/Y
Valstybinė LKS-1994	X=6205734 Y=513148
Žiniaraštį sudarė <i>[Signature]</i>	TOMAS ŽIOBAKAS (vardas ir pavardė) 2M-M-250 (kvalifikacijos pažymėjimo Nr.) 2017-12-08 (data)

Duomenys apie žemės naudojimo apribojimus			
Eil. Nr	Kodas	Apribojimai	Žemės plotas, m ²
1	2	3	4
1	3	III. Geležinkelio kelių ir jų įrenginių apsaugos zonos	3369
2	26	XXVI. Miško naudojimo apribojimai	2987

SERVITUTAS			
Eil. Nr	Kodas	Servituto rūšis	Plotas, m ²

Ištrauka iš Lietuvos Administracinių nusižengimų kodekso:

112 straipsnis. Nuolatinių žemėnaudos riboženklų sunaikinimas arba sugadinimas užtraukia baudą nuo septyniadesimt iki vieno šimto keturiasdesimt eurų.



ŽEMĖS SKLYPO PLANAS M 1:10000

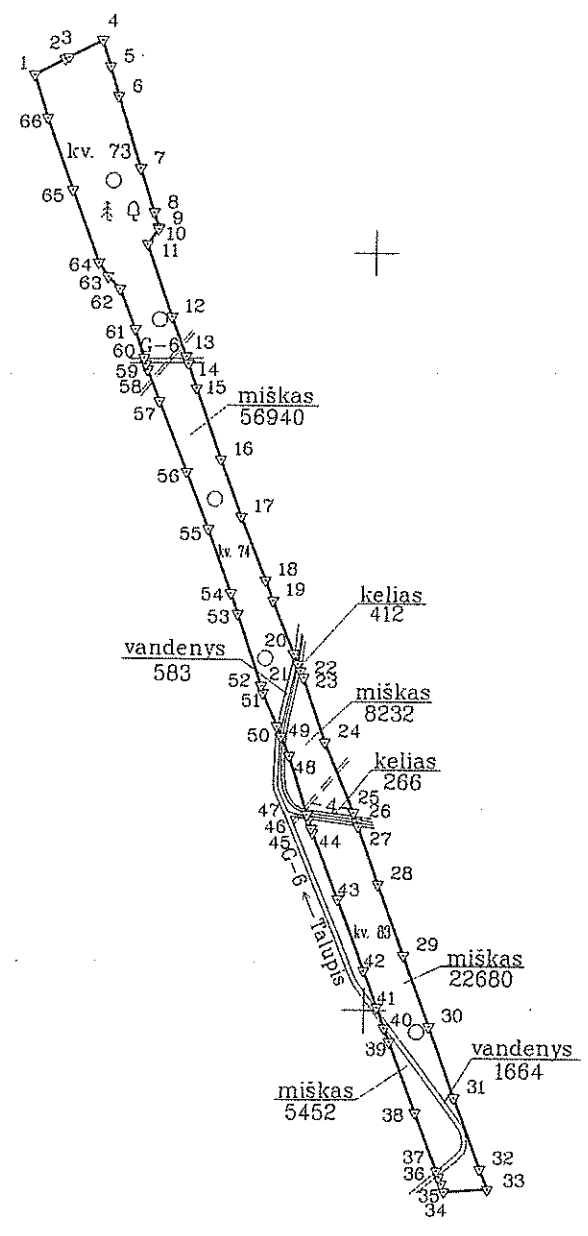
Sklypo plotas 96229 m²

Kadastro:	vietovė	Meskalaukio				blokas			sklypas		
Žemės sklypo kadastro Nr: 6 7 2 7 0 0 0 5											

Gatvė, namo Nr:	Skl. Projekt. Nr. 126-3
Kaimas (miestelis):	-
Seniūnija:	Joniškėlio apylinkių
Miestas (rajonas):	Pasvalio
Apskritis:	Panevėžio

Gretimybė	Gretimo žemės sklypo kadastro Nr.	Pastabos
1-2		Projekt. Skl. Nr. 127-2
2-4		Projekt. Skl. Nr. 128-2
4-33		Projekt. Skl. Nr. 126-2
33-34		Projekt. Skl. Nr. 125-3
34-1		Projekt. Skl. Nr. 126-1

Gretimybė	Atstumas
1-2	45.15
2-3	5.56
3-4	48.97
4-5	36.14
5-6	41.20
6-7	99.62
7-8	60.90
8-9	20.21
9-10	2.51
10-11	24.84
11-12	101.29
12-13	55.80
13-14	10.00
14-15	34.05
15-16	99.85
16-17	80.86
17-18	90.19
18-19	28.83
19-20	75.77
20-21	14.67
21-22	9.59
22-23	10.03
23-24	90.06
24-25	100.06
25-26	13.06
26-27	6.82
27-28	80.13
28-29	99.99
29-30	100.00
30-31	100.00
31-32	100.00
32-33	28.58
33-34	57.81
34-35	11.14
35-36	9.36
36-37	8.97
37-38	81.69
38-39	100.00
39-40	19.10
40-41	29.35
41-42	51.55
42-43	100.00
43-44	94.33
44-45	5.68
45-46	12.46
46-47	6.66
47-48	81.03
48-49	27.97
49-50	14.83
50-51	47.32
51-52	10.04
52-53	100.06
53-54	28.85
54-55	90.13
55-56	81.32
56-57	100.37
57-58	44.29
58-59	8.08
59-60	8.34
60-61	39.71
61-62	57.04
62-63	22.79
63-64	22.46
64-65	101.85
65-66	100.63
66-1	59.43



512000
6206000

Su paženklinomis vietovėse žemės sklypo ribomis, aprašytomis . . . 2017 . . . m. spalio . . . mėn. 25 d. žemės sklypo paženklinimo-parodymo akte, ir nustatytu plotu sutinku: Žemės savininkas (naudotojas):

Lietuvos Respublika (paršas) (data)

Nacionalinės žemės tarnybos prie Žemės ūkio ministerijos
Pasvalio skyriaus Vyriausioji specialistė
Patikrinęs: *[Signature]* Romuolda Spiklienė
SUDERINTA: *[Signature]* Vėdeja
Pas (Pareigų pavadinimas) (Paršas) *[Signature]* Genovaitė Balažienė
A.V. (Jeigu reikalavimas turėti antspaudą nustatytas įstatymuose)

2018-05-03
2018-05-03

KELPROJEKTAS

Pareigos	Paršas	Vardas, pavardė	Data
SEKTORIAUS VADOVAS	<i>[Signature]</i>	ARTŪRAS SAURUSEVIČIUS	2017-12-08
DARBŲ VADOVAS	<i>[Signature]</i>	VYTAUTAS SAKALAUSKAS	2017-12-08
MATININKAS	<i>[Signature]</i>	TOMAS ŽIOBAKAS	2017-12-08

TECHNINĖ DOKUMENTACIJA
Nr. 1

ŽEMĖS SKLYPO PLANAS M 1:10000

Sklypo plotas 96229 m²

Žemės sklypo kadastro Nr. 6 7 2 7 0 0 0 5

KOORDINAČIŲ ŽINIARAŠTIS

Koordinacijų sistema LKS-94							
Taško Nr.	Kodas	X	Y	Taško Nr.	Kodas	X	Y
1	R	6207231.10	512546.14	39	R	6205959.30	513034.76
2	R	6207252.31	512586.00	40	R	6205977.12	513027.88
3	R	6207254.92	512590.90	41	R	6206004.50	513017.31
4	R	6207277.92	512634.13	42	R	6206052.59	512998.74
5	R	6207243.49	512645.10	43	R	6206145.82	512962.58
6	R	6207203.92	512656.56	44	R	6206233.57	512927.98
7	R	6207109.06	512687.00	45	R	6206238.87	512925.94
8	R	6207051.07	512705.59	46	R	6206250.73	512922.12
9	R	6207031.77	512711.60	47	R	6206257.07	512920.08
10	R	6207029.28	512711.95	48	R	6206334.20	512895.23
11	R	6207008.97	512697.65	49	R	6206359.80	512883.95
12	R	6206913.31	512730.94	50	R	6206373.37	512877.97
13	R	6206861.03	512750.44	51	R	6206416.67	512858.89
14	R	6206851.56	512753.64	52	R	6206426.37	512856.29
15	R	6206819.30	512764.53	53	R	6206521.01	512823.81
16	R	6206725.32	512798.25	54	R	6206548.17	512814.09
17	R	6206649.50	512826.35	55	R	6206632.79	512783.05
18	R	6206565.73	512859.78	56	R	6206708.44	512753.22
19	R	6206538.90	512870.32	57	R	6206801.70	512716.12
20	R	6206468.76	512898.98	58	R	6206842.93	512699.94
21	R	6206455.18	512904.52	59	R	6206850.64	512697.53
22	R	6206446.30	512908.15	60	R	6206858.60	512695.04
23	R	6206437.32	512912.61	61	R	6206896.50	512683.18
24	R	6206352.33	512942.39	62	R	6206949.49	512662.08
25	R	6206260.20	512981.42	63	R	6206965.56	512645.92
26	R	6206247.95	512985.96	64	R	6206984.21	512633.41
27	R	6206241.56	512988.33	65	R	6207079.82	512598.32
28	R	6206166.42	513016.17	66	R	6207174.38	512563.89
29	R	6206072.97	513051.75				
30	R	6205979.56	513087.46				
31	R	6205886.05	513122.91				
32	R	6205792.69	513158.74				
33	R	6205766.17	513169.39				
34	R	6205762.67	513111.69				
35	R	6205773.09	513107.76				
36	R	6205781.79	513104.32				
37	R	6205790.13	513101.02				
38	R	6205866.09	513070.97				

SKLYPO CENTRO KOORDINATĖS	
Koordinacijų sistema	Koordinatės X/Y
Valstybinė LKS-1994	X=6206568 Y=512836

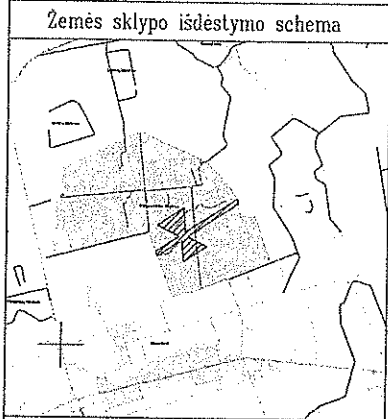
Žiniaraštį sudarė	 TOMAS ŽIOBAKAS <small>(vardas ir pavardė)</small>	2M-M-250 <small>(kvalifikacijos pažymėjimo Nr.)</small>	2017-12-08 <small>(data)</small>
-------------------	--	--	-------------------------------------

Duomenys apie žemės naudojimo apribojimus			
Eil. Nr	Kodas	Apribojimai	Žemės plotas, m ²
1	2	3	4
1	3	III. Geležinkelio kelių ir jų įrenginių apsaugos zonos	96229
2	26	XXVI. Miško naudojimo apribojimai	93304

SERVITUTAS			
Eil. Nr	Kodas	Servituto rūšis	Plotas, m ²

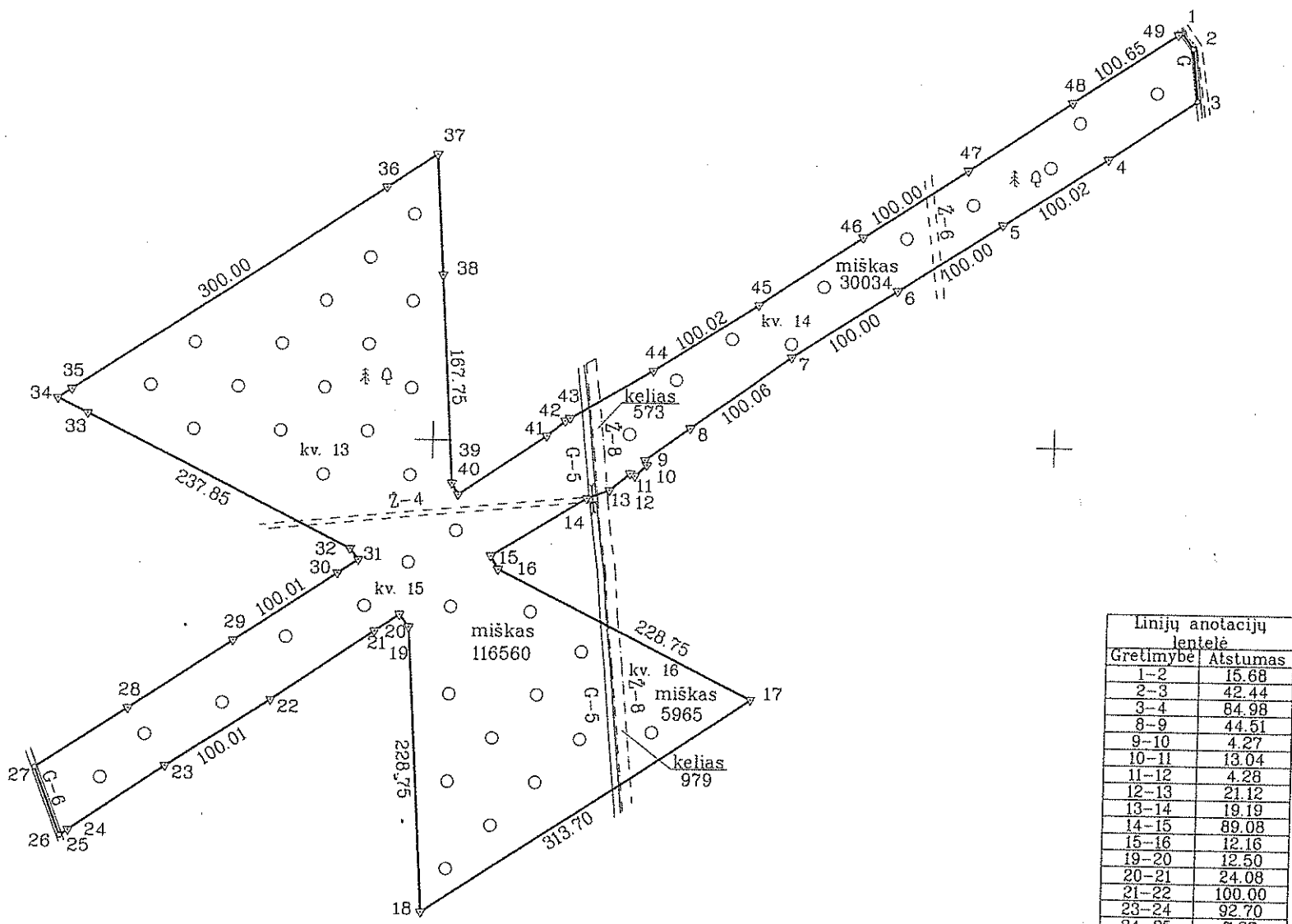
Įstrauka iš Lietuvos Administracinių nusižengimų kodekso:
 112 straipsnis. Nuolatinių žemėnaudos riboženklų sunaikinimas arba sugadinimas užtraukia baudą nuo septyniasdešimt iki vieno šimto keturiasdešimt eurų.

Žemės sklypo išdėstymo schema



ŽEMĖS SKLYPO PLANAS M 1:5000

Sklypo plotas 154111 m²



Gretimybė	Atstumas
1-2	15.68
2-3	42.44
3-4	84.98
8-9	44.51
9-10	4.27
10-11	13.04
11-12	4.28
12-13	21.12
13-14	19.19
14-15	89.08
15-16	12.16
19-20	12.50
20-21	24.08
21-22	100.00
23-24	92.70
24-25	7.32
25-26	0.90
26-27	58.45
27-28	88.11
28-29	100.00
30-31	19.78
31-32	11.06
33-34	26.69
34-35	13.35
36-37	48.58
37-38	97.16
39-40	10.57
40-41	84.71
41-42	18.96
42-43	4.44
43-44	76.82
45-46	100.00
47-48	100.00
49-1	3.37

Kadastras:	vietovė	Kiemėnų	blokas	sklypas
Žemės sklypo kadastro Nr.		6 7 2 0 0 0 0 3		5 0

Galvė, namo Nr.	Skł. Projekt. Nr. 465-3
Kaimas (miestelis)	
Seniūnija	Namišių
Miestas (rajonas)	Pasvalio
Apskritis	Panevėžio

Gretimybė	Gretimio žemės sklypo kadastro Nr.	Pastabos
1-3		Valstybinė žemė
3-26		Projekt. Skł. Nr. 465-2
26-27		Projekt. Skł. Nr. 464-3
27-1		Projekt. Skł. Nr. 465-1

Su paženklintomis vietovėje žemės sklypo ribomis, aprašytomis 2017 m. lapkričio mėn. 14 d. žemės sklypo paženklinimo-parodymo akte, ir nustatytu plotu sutinku: Žemės savininkas (naudotojas):

Lietuvos Respublika
(vardas, pavardė) _____ (parašas) _____ (data)

Nacionalinės žemės tarnybos prie Žemės ūkio ministerijos
Pasvalio skyrius Vyrtausioji specialistė
Patikrino: *Dee* Romualda Špiklienė 2018-05-11
SUDERINTA: *Vedėja* 2018-05-11
(Pareigų pavadinimas) (Parašas) (Vardas ir pavardė) (Data)
A.V. (jeigu reikalingas turėti antspauda nustatytas įstatymuose)

KELPROJEKTAS

TECHNINĖ DOKUMENTACIJA
Nr. 1

Pareigos	Parašas	Vardas, pavardė	Data
SEKTORIAUS VADOVAS	<i>Artūras Saurusevičius</i>	ARTŪRAS SAURUSEVIČIUS	2018-05-11
DARBŲ VADOVAS	<i>Vytautas Sakalauskas</i>	VYTAUTAS SAKALAUSKAS	2018-05-11
MATININKAS	<i>Tomas Žiobakas</i>	TOMAS ŽIJBAKAS	2018-04-28

ŽEMĖS SKLYPO PLANAS M 1:5000


Sklypo plotas 154111 m²

Žemės sklypo kadastro Nr. 67200003

KOORDINACIJŲ ŽINIARAŠTIS

Koordinacijų sistema LKS-94							
Taško Nr.	Kodas	X	Y	Taško Nr.	Kodas	X	Y
1	R	6237335.76	519095.94	39	R	6236965.68	518515.96
2	R	6237322.93	519104.95	40	R	6236956.44	518521.09
3	R	6237280.74	519109.54	41	R	6237004.36	518590.94
4	R	6237233.16	519039.13	42	R	6237016.60	518605.42
5	R	6237179.38	518954.80	43	R	6237018.87	518609.24
6	R	6237124.76	518871.03	44	R	6237058.24	518675.20
7	R	6237070.20	518787.22	45	R	6237112.14	518759.45
8	R	6237012.20	518705.69	46	R	6237167.51	518842.72
9	R	6236985.98	518669.72	47	R	6237222.96	518925.94
10	R	6236982.03	518671.33	48	R	6237278.45	519009.13
11	R	6236973.17	518661.76	49	R	6237333.95	519093.10
12	R	6236975.09	518657.94				
13	R	6236961.52	518641.76				
14	R	6236954.75	518623.80				
15	R	6236907.60	518548.22				
16	R	6236896.97	518554.12				
17	R	6236794.96	518758.87				
18	R	6236621.74	518497.33				
19	R	6236850.06	518483.29				
20	R	6236859.92	518475.60				
21	R	6236846.63	518455.52				
22	R	6236790.89	518372.50				
23	R	6236736.57	518288.53				
24	R	6236684.35	518211.94				
25	R	6236680.09	518205.99				
26	R	6236679.56	518205.26				
27	R	6236734.17	518184.43				
28	R	6236782.31	518258.23				
29	R	6236837.89	518341.36				
30	R	6236892.72	518425.00				
31	R	6236903.55	518441.55				
32	R	6236912.27	518434.74				
33	R	6237018.33	518221.85				
34	R	6237030.23	518197.96				
35	R	6237037.60	518209.09				
36	R	6237203.26	518459.20				
37	R	6237230.09	518499.70				
38	R	6237133.11	518505.67				

SKLYPO CENTRO KOORDINATĖS

Koordinacijų sistema	Koordinatės X/Y
Valstybinė LKS-1994	X=6236932 Y=518526
Žiniaraštį sudarė 	TOMAS ŽIOBAKAS 2M-M-250 2018-04-09 (vardas ir pavardė) (kvalifikacijos pažymėjimo Nr.) (data)

Ištrauka iš Lietuvos Administracinių nusizengimų kodekso:
112 straipsnis. Nuolatinių žemėnaudos riboženklų sunaikinimas arba sugadinimas užtraukia baudą nuo septyniadesimt iki vieno šimto keturiasdešimt eurų.

Duomenys apie žemės naudojimo apribojimus

Eil. Nr.	Kodas	Apribojimai	Žemės plotas, m ²
1	2	3	4
1	2	II. Kelių apsaugos zonos	5415
2	3	III. Geležinkelio kelių ir jų įrenginių apsaugos zonos	63666
3	21	XXI. Žemės sklypai, kuriuose įrengtos valstybei priklausančios melioracijos sistemos bei įrenginiai	35428
4	26	XXVI. Miško naudojimo apribojimai	152559

SERVITUTAS

Eil. Nr.	Kodas	Servituto rūšis	Plotas, m ²